



Länsstyrelsen
Västerbotten

Beslut

Datum
2023-11-16

Diarienummer
511-9045-2019

Dossier
2402431

1 (16)

Beslut om bildande av Vinbergens naturreservat i Lycksele kommun

(5 bilagor)

Beslut

Länsstyrelsen i Västerbotten beslutar med stöd av 7 kap. 4 § miljöbalken (1998:808) att det område som redovisas på bifogad karta, bilaga 1, ska vara naturreservat.

För att uppnå och tillgodose syftet med naturreservatet Vinbergen beslutar Länsstyrelsen med stöd av 7 kap. 5, 6 och 30 §§ miljöbalken samt 22 § första stycket förordningen (1998:1252) om områdesskydd enligt miljöbalken m.m. att nedan angivna föreskrifter ska gälla för naturreservatet.

Enligt 3 § förordningen (1998:1252) om områdesskydd enligt miljöbalken m.m. fastställer Länsstyrelsen bifogad skötselplan för naturreservatets långsiktiga vård, bilaga 4.

Föreskrifterna enligt 7 kap. 5 och 6 §§ miljöbalken gäller från den dag de vinner laga kraft. Föreskrifterna enligt 7 kap. 30 § miljöbalken gäller från kungörelsedatum även om beslutet överklagas.

Beslutet riktar sig till var och en, fastighetsägare och innehavare av särskild rätt, vars rättigheter att använda mark- och vattenområden berörs inom reservatsområdet. Beslutet riktar sig även till allmänheten.

Datum
2023-11-16Diarienummer
511-9045-2019Dossier
2402431**Fakta om naturreservatet**

Namn:	Vinbergen
Dossiernummer:	2402431
NVR-id:	2055221
Kommun:	Lycksele
Län:	Västerbotten
Lägesbeskrivning:	25 km SO om Lycksele
Mittkoordinat:	7145013, 688788 (SWEREF 99 TM)
Naturgeografisk region:	30a, Norrlands vågiga bergkullteräng med mellanboreala skogsområden
Gräns:	Se bifogad beslutskarta, bilaga 1
Markägare:	Enskilda markägare
Fastigheter:	Lycksele Gäddträsk 2:55 Lycksele Byssträsk 1:35 Lycksele Gäddträsk 2:38
Förvaltare:	Länsstyrelsen Västerbotten
Totalareal:	112 ha
Areal skogsmark:	109 hektar
- varav nedan fjällnära gränsen:	109 hektar
Areal produktiv skog:	105 hektar
Areal öppen våtmark:	1 hektar
Areal vatten:	2 hektar

Arealer och definitioner av marktäckeskategorier enligt Nationella Marktäckedata (NMD).

Syftet med naturreservatet

Syftet med naturreservatet är att bevara, vårda och återställa värdefulla naturmiljöer i form av områdets till stora delar naturskogsartade lövrika, barrblandskogar och granskogar samt dess sjöar, vattendrag och våtmarker.

Datum
2023-11-16

Diarienummer
511-9045-2019

Dossier
2402431

Områdets helhetsvärden med dess förhållandevis opåverkade karaktär, ekosystem och biologiska mångfald ska bevaras.

Ett syfte är också att inom ramen för bevarandet av biologisk mångfald och värdefulla naturmiljöer tillgodose behovet av områden för friluftslivet.

Hur syftet ska uppnås

Syftet ska uppnås genom att området i huvudsak utvecklas fritt genom naturliga processer. För de delar av reservatet som är präglad av naturliga störningar som brand, är påverkade av modernt skogsbruk, har påverkan på hydrologin eller har en etablering av främmande arter så ska syftet även kunna nås genom att:

- utöka livsmiljöer och öka mängden lämpligt substrat för skyddsvärda arter i skog.
- skapa en mer varierad beståndsstruktur och främja lövandelen i områdets ungskogar och medelålders skogar.
- återställa struktur och hydrologi i sjöar, vattendrag, våtmarker och skog
- ta bort för området främmande arter.

Åtgärder ska också kunna genomföras för att underlätta för allmänhetens friluftsliv och förebygga slitage och påverkan på mark, växt- och djurliv.

Skälen för beslutet

Vinbergens naturreservat är ett område med höga bevarandevärden kopplat till dess naturvärden och även dess värden för friluftslivet.

De höga naturvärdena är främst knutna till områdets naturskogsartade lövrika barrblandskogar med en rik förekomst av gamla grova tallar och aspar samt områdets naturskogsartade granskogar i sent successionsstadium. Skogarna innehåller rikligt med naturskogsstrukturer som gamla, grova träd och död ved i olika nedbrytningsstadier. Trädsiktet är flerskiktat, luckigt/gruppställt och har lång kontinuitet. I området förekommer ett stort antal naturskogslevande indikatorarter och rödlistade arter. Delar är brandpåverkat med förekomst av bränd ved. Skogarna i reservatet har generellt en låg påverkansgrad men genom större delen av området finns spår av plockhuggning i låg omfattning och i den västra delen ingår en mindre areal med ungskog. Enstaka diken förekommer även i området.

Datum
2023-11-16

Diarienummer
511-9045-2019

Dossier
2402431

I reservatet ingår sjön Vinbergstjärnen och vattendraget Vinbergsbäcken. Vattenmiljöerna i reservatet är förhållandevis opåverkade dock förefaller den södra delen av Vinbergsbäcken vara grävd och rätad.

Några små våtmarker ingår i reservatet, de är mestadels glest trädbevuxna. Hydrologin förefaller vara förhållandevis ostörd.

Reservatet erbjuder höga upplevelsevärden och möjlighet att uppleva och nyttja orörd natur genom bärplockning, fiske och annat.

I området finns viktiga livsmiljöer för många skyddsvärda arter som är beroende av naturskogar och andra värdefulla naturmiljöer. Sådana områden blir alltmer sällsynta i länet och att skydda dessa kvarvarande fragment av det ursprungliga naturlandskapet är avgörande för att bevara den biologiska mångfalden.

Eftersom området till delar också är präglad av naturliga störningar (brand), är påverkat av modernt skogsbruk samt har viss påverkan på hydrologin så förutsätter ett bevarande och en utveckling av områdets naturvärden att det finns möjlighet att genomföra naturvårdande skötsel. Att området även ska kunna vara en tillgång för friluftslivet förutsätter också skötselåtgärder kan genomföras för att underlätta för allmänhetens friluftsliv.

De höga naturvärden som dokumenterats i området kräver ett omfattande och långsiktigt skydd. Genom reservatsbeslutet undanröjs hot från exploatering och andra åtgärder och förutsättningarna för att bevara och, genom skötselåtgärder, utveckla naturreservatets naturmiljöer, med därtill hörande strukturer, processer och arter, förbättras. Genom beslutet bevaras också möjligheten att uppleva ett förhållandevis opåverkat naturlandskap.

Reservatsföreskrifter

För att uppnå och tillgodose syftet med reservatet gäller följande föreskrifter.

A. Föreskrifter enligt 7 kap. 5 § andra stycket miljöbalken om inskränkningar i rätten att använda mark- och vattenområden

Det är förbjudet att:

1. uppföra byggnad eller annan anläggning som till exempel mast eller vindkraftverk,

Datum
2023-11-16

Diarienummer
511-9045-2019

Dossier
2402431

2. bygga om eller ändra befintlig byggnads eller anläggnings konstruktion, funktion eller användningssätt,
3. uppföra stängsel, staket eller hägnad,
4. anlägga väg, parkeringsplats, led eller spång,
5. anlägga ledning eller rör,
6. bedriva täkt, gräva, plöja, spränga, borra, schakta, dika, dämna, rensa, utfylla, reglera eller bedriva annan verksamhet som skadar eller förändrar mark och block eller förändrar bottentopografi, vattenflöden eller dräneringsförhållanden,
7. tippa, dumpa eller anordna upplag,
8. framföra motordrivet fordon i terräng, med undantag för snökoterkörning vintertid på snötäckt, väl tjälad mark eller på is,
9. avverka, flytta, ta bort eller på annat sätt skada levande eller döda träd eller buskar, såväl stående som liggande,
10. inplantera för området främmande arter,
11. använda eller sprida kemiska eller biologiska bekämpningsmedel, växtnäringsämnen, jordförbättringsmedel eller kalk,

Det är utan Länsstyrelsens tillstånd förbjudet att:

12. sätta upp skylt, plakat, affisch, inskrift eller därmed jämförbar anordning för reklam, information eller liknande ändamål, annat än tillfälligt (högst en vecka) i samband med jakt eller i samband med organiserad friluftslivsverksamhet.

B. Föreskrifter enligt 7 kap. 6 § miljöbalken om vad fastighetsägare och innehavare av särskild rätt till fastighet förpliktigas att tåla

Markägare och innehavare av särskild rätt till marken förpliktigas att tåla att följande anordningar uppförs och åtgärder vidtas för att tillgodose syftet med reservatet, där inget annat anges avses hela naturreservatet:

1. utmärkning av reservatets gränser enligt Naturvårdsverkets riktlinjer,
2. uppsättning och underhåll av informationstavlor,
3. anläggande och underhåll av vindskydd, eldstad, stig, spång eller bro,
4. skötselåtgärder för att gynna skyddsvärda arter och naturmiljöer i skog genom att röja eller fälla buskar och träd, ringbarka eller på annat sätt skada träd, tillföra död ved, lägga igen diken samt genomföra markstörning inom det område som framgår av bilaga 2

Datum
2023-11-16

Diarienummer
511-9045-2019

Dossier
2402431

5. skötselåtgärder i våtmarker såsom röjning av buskar och träd eller igenläggning av diken, slätter, bete eller annan markstörning
6. fysisk och hydrologisk återställning i sjöar och vattendrag genom att ta bort vandringshinder, återföra upprepade block och sten, öppna avstängda sidofårar, etablera lekområden för fisk, återställa igenslammade bottenar eller tillföra död ved,
7. borttagande av för området främmande arter,
8. undersökning och dokumentation av djur, växter och andra organismer samt mark- och vattenförhållanden.

C. Föreskrifter enligt 7 kap. 30 § miljöbalken om rätten att färdas och vistas, samt om ordningen i övrigt, inom naturreservatet

Det är förbjudet att:

1. göra åverkan på berg eller mark, till exempel genom att måla, borra, rista, hacka, gräva eller omlagra,
2. fälla, flytta, ta bort eller på annat sätt skada levande eller döda träd och buskar, såväl stående som liggande. Undantag gäller för att ta torra, döda kvistar för att använda till lägereld,
3. störa djurlivet, till exempel genom att klättra i boträd eller medvetet uppehålla sig nära rovfågelbo, lya eller gryt,
4. framföra motordrivet fordon i terräng med undantag för snöskoterkörning vintertid på snötäckt, väl tjälad mark eller på is,
5. insamla eller gräva upp växter, inklusive mossor, samt lavar och svampar. Undantag gäller för att plocka bär, matsvamp och icke fridlysta blommor,
6. insamla ryggradslösa djur.

Det är utan Länsstyrelsens tillstånd förbjudet att:

1. sätta upp skylt, plakat, affisch, inskrift eller därmed jämförbar anordning för reklam, information eller liknande ändamål, annat än tillfälligt (högst en vecka).

Undantag från föreskrifterna

Föreskrifterna ska inte utgöra hinder för:

- a. förvaltaren av naturreservatet, eller den som förvaltaren uppdrar åt, att vidta de åtgärder som anges i B-föreskrifterna med stöd av 7 kap. 6 §

Datum
2023-11-16

Diarienummer
511-9045-2019

Dossier
2402431

- miljöbalken i detta beslut, samt de nödvändiga transporter som krävs för åtgärderna,
- b. renskötsel i enlighet med rennäringslagen (1971:437) eller framföra motordrivet fordon vid renskötsel i enlighet med gällande terrängkörningslagstiftning,
 - c. normalt underhåll av vägar och vägområden. Träd som fallit eller hotar att falla över väg får fällas men ska lämnas i naturreservatet,
 - d. fastighetsägaren till Lycksele Byssträsk 1:35 att anlägga skogsbilväg inom den del av fastigheten som reservatsområdet omfattar. Skogsbilvägen ska i huvudsak placeras enligt den sträckning som framgår av bilaga 3. Anläggande av skogsbilväg ska ske i samråd med länsstyrelsen enligt 12 kap 6 § MB.
 - e. slyröjning, kvistning och kapning av liggande träd för underhåll av befintliga stigar,
 - f. uppförande av jaktorn under förutsättning att jaktornet underhålls och avlägsnas av jakträttshavaren om det inte längre nyttjas eller om jakträttsavtalet upphör,
 - g. kvistning eller röjning av sly för upprätthållande av befintliga sikt- eller skjutgator vid jaktpass,
 - h. uttransport av fälld älg, björn, hjort eller vildsvin med stöd av 1 § terrängkörningsförordningen. Fordon och färdväg ska väljas med omsorg för att minimera mark- och vegetationsskador,
 - i. insamling av enstaka exemplar av arter för exempelvis artbestämning och dokumentation. För att genomföra vetenskapliga undersökningar eller bedriva miljöövervakning som innebär någon form av markering, fällfångst eller andra åtgärder som kan innebära påverkan på naturmiljön krävs tillstånd från föreskrifterna,

Ärendets beredning

Ärendet väcktes i samband med att avverkningsanmälan lämnades in för delar av området. Området naturvärdesinventerades första gången av länsstyrelsen i mars 2019. Under hösten 2019 tillstyrkte Naturvårdsverket att Länsstyrelsen kunde påbörja förhandlingar med berörda markägare i syfte att bilda naturreservat i området. Efter förhandlingar mellan markägarna och staten har överenskommelser om intrångsersättning träffats med samtliga markägare.

Datum
2023-11-16

Diarienummer
511-9045-2019

Dossier
2402431

Yttranden från remissinstanser och länsstyrelsens beaktande av inkomna synpunkter

Reservatsförslaget har sänts på remiss till berörda sakägare och myndigheter för yttrande och samråd. Följande remissinstanser har yttrat sig:

Lycksele kommun tillstyrker förslaget då det av kommunen bedöms vara i linje med kommunens planeringsunderlag, översiktsplan och naturvårdsstrategi. Myndighetsnämnden meddelar också att de delar Länsstyrelsens uppfattning om att förslaget är förenligt med kommunala planer och med en från allmän synpunkt lämplig användning av mark- och vattenområdena.

Sveriges geologiska undersökningar meddelar att de avstår att yttra sig.

Sametinget framför att renbetet inte får påverkas negativt och inte heller får framkomligheten hindras för renarna och renskötarna. Sametinget belyser det samiska kulturarvet och påtalar vikten av att de samiska kulturhistoriska värdena i området lyfts fram.

Länsstyrelsens kommentar: Renskötsel enligt gällande lagstiftning är undantaget från naturreservatets föreskrifter (undantag *b*). Naturreservatets huvudsakliga skötselriktning är fri utveckling och det planeras inga fasta besöksanordningar förutom informationsskylt. Länsstyrelsen har skickat beslutsförslaget till berörd sameby och har inom förvaltningen av länets naturreservat samråd med berörd sameby inför skötselåtgärder som kan komma att påverka dem. Länsstyrelsen tar tacksamt emot kunskap om områdets kulturhistoria och markanvändning. Inga kulturlämningar eller för renskötseln strategiska platser eller renskötselanordningar är registrerade i naturreservatet. I remissen efterfrågades mer kunskap om området.

Fastighetsägare till Byssträsk 1:35 har synpunkter på skrivningarna i beslutet kring undantag *d* från föreskrifterna, gällande anläggande av skogsbilväg på fastigheten Byssträsk 1:35. Fastighetsägaren påpekar i sitt yttrande att eftersom skogsbilvägen på fastigheten ej är färdigställd så bör det tydligt framgå att vägvägnittet med tillhörande vägområde får färdigställas samt att anslutningspunkten för den väg som ska brytas genom reservatet stämmer bättre överens med kartan som finns i intrångsavtalet samt en karta som bifogats i yttrandet.

Datum
2023-11-16

Diarienummer
511-9045-2019

Dossier
2402431

Länsstyrelsens kommentar: Undantag från föreskrifterna gällande anläggande av skogsbilväg finns inkluderat i beslutet och länsstyrelsen bedömer därför att ytterligare skrivning ej behövs för att skogsbilvägen ska få anläggas. Länsstyrelsen har i beslutet korrigerat sträckningen av vägen så den mer exakt överensstämmer med sträckningen på kartan som fastighetsägaren bifogat i yttrandet.

Översiktlig beskrivning av reservatet

Vinbergens naturreservat ligger ca 25 km sydost om Lycksele. Naturreservatet utgörs av ett stort sammanhängande naturskogsområde med lövrika barrblandskogar och granskogar med hög ålder och låg påverkan. Större delen av barrblandskogen domineras av grovstammiga gamla tallar och mängden grova, gamla aspar är påfallande hög i området. Granskogen är av sen successionstyp. Reservatet har mycket höga naturvärden knutna till det naturskogsartade skogstillståndet, med god förekomst av strukturer som gamla träd samt stående och liggande död ved. I reservatet ingår även några mindre våtmarker samt delar av Vinbergstjärnen och Vinbergsbäcken. Reservatet hyser ett stort antal sällsynta och rödlistade arter som är beroende av gamla naturskogar.

Naturreservatet kan besökas för egna strövtåg utifrån dess naturgivna förutsättningar. Området är lättillgängligt då skogsbilväg ansluter till reservatet.

Länsstyrelsens motivering och bedömning

Motiv till skyddets utformning

Vinbergen är en mycket värdefull naturmiljö som hyser en mångfald av växt- och djurarter som är knutna till dessa miljöer. Området har egenskaper och strukturer som utvecklats genom att naturliga processer fått verka relativt ostört under lång tid. För att områdets värden ska bestå behöver området därför långsiktigt skyddas från skogsbruk, dikning och annan exploatering, verksamhet eller påverkan som innebär att områdets naturvärden skulle skadas, som försvårar för allmänhetens tillträde till området eller som kan påverka områdets relativt opåverkade karaktär.

Naturreservatet är präglad av naturliga störningar som brand. Detta har idag upphört eller är till stora delar satt ur spel. Området är också till delar

Datum
2023-11-16

Diarienummer
511-9045-2019

Dossier
2402431

påverkat av skogsbruk samt har viss påverkan på hydrologin. På grund av detta så har ekosystemens funktion påverkats negativt och viktiga ekologiska strukturer vidmakthålls eller skapas inte. Ett bevarande och en utveckling av områdets höga naturvärden förutsätter därför att skötsåtgärder kan genomföras för att gynna dessa bevarandevärden på kort och lång sikt. Att området även ska kunna vara en tillgång för friluftslivet förutsätter också skötselåtgärder kan genomföras för att underlätta för allmänhetens friluftsliv och för att förebygga slitage och påverkan på mark, växt- och djurliv.

Det krävs ett omfattande och långsiktigt skydd för att bevara och utveckla naturreservatets värdefulla natur- och friluftsmiljöer. Länsstyrelsen bedömer att naturreservat är den lämpligaste skyddsformen för områden som Vinbergen med sådant skötselbehov att en skötselplan krävs och där det krävs starka restriktioner under lång tid för att värdena ska bibehållas och utvecklas.

Länsstyrelsen har därför bedömt att området, i enlighet med miljöbalkens mål om skydd av värdefulla natur- och kulturmiljöer och bevarande av biologisk mångfald (1 kap. 1 § miljöbalken) samt områdets värde för friluftslivet, bör förklaras som naturreservat enligt 7 kap. 4 § miljöbalken.

Överensstämmelse med planer och strategier för skydd och förvaltning

Skyddet av Vinbergen har hög prioritet inom länsstyrelsens uppdrag att skydda värdefull natur och bevarandet av naturreservatet Vinbergen ligger i linje med nationella och regionala strategier och planer för skydd och skötsel av värdefull natur:

- Området har en stor mängd nyckelelement och naturvårdsarter och förhållandevis liten påverkan av modernt skogsbruk. De höga naturvärdena på beståndsnivå gör området högt prioriterat för skydd.¹
- Området ligger inom en värdestrakt och i ett nätverk för skog² och därmed blir förutsättningarna bättre för att långsiktigt bevara och

¹ Naturvårdsverket och Skogsstyrelsen. 2018. *Nationell strategi för formellt skydd av skog*. Rapport 6762.

² Länsstyrelsen i Västerbottens län och Skogsvårdsstyrelsen Västerbotten. 2005. *Strategi för formellt skydd av skog i Västerbottens län. Inkl. Tillägg 2019-12-19 (dnr 511-2259-2018)*.

Datum
2023-11-16

Diarienummer
511-9045-2019

Dossier
2402431

utveckla områdets utpekade värden och för att bevara, stärka och utveckla en grön infrastruktur på landskapsnivå³. En grön infrastruktur är ett ekologiskt funktionellt nätverk av livsmiljöer, strukturer och naturområden för bevarande av biologisk mångfald i hela landskapet.

Förenlighet med miljömål, friluftsmål och EU-direktiv

Bevarandet av biologisk mångfald och arbetet med att uppnå de av riksdagen antagna miljö kvalitetsmålen är en hörnsten i det nationella miljöarbetet och naturreservat är en av de skyddsformer som utgör basen i det formella skyddet av värdefulla naturområden och biologisk mångfald.

Reservatsbeslutet omfattar 109 hektar skog (varav 105 ha är produktiv skog), 2 hektar vattendrag och sjö samt 1 hektar våtmark med dess arter, strukturer och processer som i första hand stärker möjligheterna att nå miljömålet *Levande skogar* men även miljömålen *Levande sjöar och vattendrag*, *Myllrande våtmarker* och *Ett rikt växt- och djurliv*.

Reservatet bidrar även till uppfyllandet av flera av Sveriges nationella friluftsmål, däribland *Tillgång till natur för friluftsliv* och *Skyddade områden som resurs för friluftslivet*, genom att naturmiljöernas upplevelsevärden bevaras.

Förenlighet med riksintressen (3 och 4 kap. miljöbalken) och kommunala planer

Naturreservatet ligger inte inom något område som är av riksintresse enligt 3 och 4 kap. MB. Beslutet bedöms vara förenligt med Lycksele kommuns översiktsplan.

Sammantaget så bedömer länsstyrelsen därför utifrån reservatets omfattning att detta beslut om bildande av naturreservatet Vinbergen är förenligt med en från allmän synpunkt lämplig användning av mark- och vattenresurserna samt med för området gällande kommunala planer.

Intresseprövning enligt 7 kap. 25 § miljöbalken

Vid skydd av områden ska det enligt 7 kap. 25 § miljöbalken göras en intresseavvägning där hänsyn ska tas till enskilda intressen. Utgångspunkten

³ Länsstyrelsen Västerbotten. 2019. *Handlingsplan för grön infrastruktur i Västerbottens län*.

Datum
2023-11-16

Diarienummer
511-9045-2019

Dossier
2402431

vid avvägning mellan enskilda och allmänna intressen är att inskränkningar som motiveras av hänsyn till naturvårdsintressen eller intressen för friluftslivet betraktas som angelägna allmänna intressen.

Länsstyrelsen bedömer att naturreservatets avgränsning och föreskrifter är nödvändiga för att skydda och utveckla områdets bevarandevärden. I avsnittet *Motiv till skyddets utformning* ges en fördjupad motivering till detta. Sammantaget finner Länsstyrelsen därför att de positiva effekterna av att bevara området överväger de negativa effekterna som orsakas av inskränkningarna i markanvändning. Vid avvägning enligt 7 kap. 25 § har Länsstyrelsen funnit att föreskrifterna inte går längre än vad som krävs för att syftet ska uppnås.

Konsekvensutredning för ordningsföreskrifter enligt 7 kap. 30 § miljöbalken

Enligt förordningen (2007:1244) om konsekvensutredning vid regelgivning ska en bedömning om konsekvensutredning göras för ordningsföreskrifterna enligt 7 kap. 30 § miljöbalken. Dessa föreskrifter gäller rätten att färdas och vistas, och ordningen i övrigt i området och exemplifieras i förarbetena till miljöbalken (prop. 1997/98:45) som förbud mot åtgärder som annars hade varit tillåtna enligt allemansrätten.

I enlighet med vad som sägs i 4 och 5 §§ förordningen (SFS 2007:1244) om konsekvensutredning vid regelgivning, bedömer Länsstyrelsen att ordningsföreskrifterna enligt 7 kap. 30 § miljöbalken innebär så begränsade kostnadsmissiga och andra konsekvenser att det saknas skäl för en konsekvensutredning av regelgivning.

Effekter på ekosystemtjänster

Bildandet av Vinbergens naturreservat har en inverkan på ett flertal ekosystemtjänster.

Länsstyrelsen har gjort en bedömning av vilka effekter reservatsbildningen har på olika ekosystemtjänster från naturreservatet, se tabell nedan.

I bedömningen ingår de ekosystemtjänster som påverkas i måttlig till hög grad, både positivt och negativt. I tabellen anges även om beslutet har en positiv eller negativ inverkan på berörd ekosystemtjänst.

Datum
2023-11-16Diarienummer
511-9045-2019Dossier
2402431

Kategori	Ekosystemtjänst	Inverkan
Försörjande	Produktion av livsmedel från vilda växter och djur	Positiv
	Produktion av träråvaror	Negativ
	Produktion av biobaserade kemikalieråvaror	Negativ
	Produktion av träbiomassa (bioenergi)	Negativ
Reglerande & upprätthållande	Dämpning av avrinning och flöden	Positiv
	Upprätthållande av markens struktur	Positiv
	Bullerdämpning	Positiv
	Biologisk kontroll av skadegörare (inklusive invasiva arter)	Positiv
Kulturella	Naturarv, dvs. bevarande av naturens värden för framtida generationer	Positiv
	Kulturarv, dvs bevarande av naturliga miljöer som är viktiga av andliga eller historiska orsaker	Positiv
	Tillhandahållande av attraktiva miljöer för friluftsliv	Positiv
	Resurs för forskning, kunskap och lärande, förståelse för landskapets utveckling	Positiv
	Estetiska värden till exempel fritidsboende vid naturskön miljö, rekreation och turism i ostörd miljö	Positiv
Stödjande	Näringsämnes-cirkulation – vattnets kretslopp	Positiv
	Biologisk mångfald inkl. bevarande av genpool, habitat och hotade arter	Positiv

Datum
2023-11-16

Diarienummer
511-9045-2019
Dossier
2402431

Kategori	Ekosystemtjänst	Inverkan
	Geologisk mångfald, t.ex. bevarande av geologiska miljöer	Positiv
	Ekologiska samspel t.ex. näringsvävares dynamik, interaktioner mellan trofiska nivåer, evolutionära processer	Positiv
	Tillhandahållande av livsmiljöer som t.ex. barnkammare, lek- och spelplatser, boplatser, rastplatser för flyttfåglar	Positiv

Upplysningar

Länsstyrelsen kan med stöd av 7 kap. 7 § miljöbalken medge dispens från meddelade föreskrifter om det finns särskilda skäl och om det är förenligt med förbudet/föreskriftens syfte.

Länsstyrelsen kan lämna tillstånd till en åtgärd om det inte strider mot reservatets syfte. Ett tillstånd innebär att en åtgärd kan få vidtas, åtminstone i viss omfattning men att det kan finnas krav på utformning, tidsbegränsning, lokalisering mm.

Enligt 29 kap. 2 och 2a §§ miljöbalken gäller bland annat att brott mot föreskrift som meddelats enligt 7 kap. miljöbalken kan medföra straffansvar. Har någon vidtagit åtgärd i strid med meddelad föreskrift, kan länsstyrelsen enligt 26 kap. 9 och 14 §§ miljöbalken vid vite förelägga om rättelse.

Enligt 4 § skogsvårdslagen (SFS 1979:429) ska lagens bestämmelser eller föreskrifter inte tillämpas i den mån de strider mot föreskrifter som har meddelats med stöd av 7 kap. miljöbalken.

Före anordnande av fasta renskötselplaneringar ska samråd ske med Länsstyrelsen enligt 12. kap 6 § miljöbalken, enligt vad som framgår av 7c § förordningen (SFS 1998:904) om anmälan om samråd.

Utöver föreskrifterna för naturreservatet gäller också andra lagar, förordningar och föreskrifter till skydd för naturmiljön, till exempel:

- fridlysning av alla vilda fåglar och däggdjur samt deras ägg, ungar och bon enligt jaktlagen (1987:259). Vissa andra växt- och djurarter,

Datum
2023-11-16

Diarienummer
511-9045-2019

Dossier
2402431

exempelvis flodpärlmussla, är fridlysta enligt 8 kap. miljöbalken och artskyddsförordningen (2007:845),

- I enlighet med 2 kap. 16 § förordningen (SFS 1994:1716) ska tillstånd för utsättning av fisk sökas hos Länsstyrelsen. Tillstånd får inte ges för sådana fiskarter eller fiskstammar som är olämpliga med hänsyn till vattenområdets särart. Tillstånd får inte heller ges om det finns risk för spridning av smittsamma sjukdomar,
- av 16 § i lagen (2007:1150) om tillsyn över hundar och katter framgår att hundar under tiden 1 mars - 20 augusti ska hållas under sådan tillsyn att de hindras från att springa lösa i marker där det finns vilt. Under den övriga tiden av året ska hundar hållas under sådan tillsyn att de hindras från att driva eller förfölja vilt, när de inte används vid jakt,
- Det är förbjudet att använda blyhagel vid jakt på våtmarker och över grunda delar av öppet vatten enligt 14b § förordning (SFS 1998:944) om förbud m.m. i vissa fall i samband med hantering, införsel och utförsel av kemiska produkter,

Detta beslut kan överklagas hos regeringen, se bilaga 5. Den som vill göra anspråk på ersättning eller kräva inlösen av fastighet ska väcka talan hos mark- och miljödomstolen mot staten inom ett år från det att beslutet på vilket anspråket grundas har vunnit laga kraft. I annat fall går rätten till ersättning eller inlösen förlorad.

De som medverkat i beslutet

Beslutet har fattats av landshövding Helene Hellmark Knutsson med Anna Jonsson, naturvårdshandläggare, som föredragande. I den slutliga handläggningen har också Per-Anders Blomqvist, naturvårdshandläggare och Emil Larsson, naturvårdshandläggare medverkat.

Denna handling har godkänts digitalt och saknar därför namnunderskrift.

Så här hanterar länsstyrelsen personuppgifter

Information om hur vi hanterar dessa finns på www.lansstyrelsen.se/dataskydd.

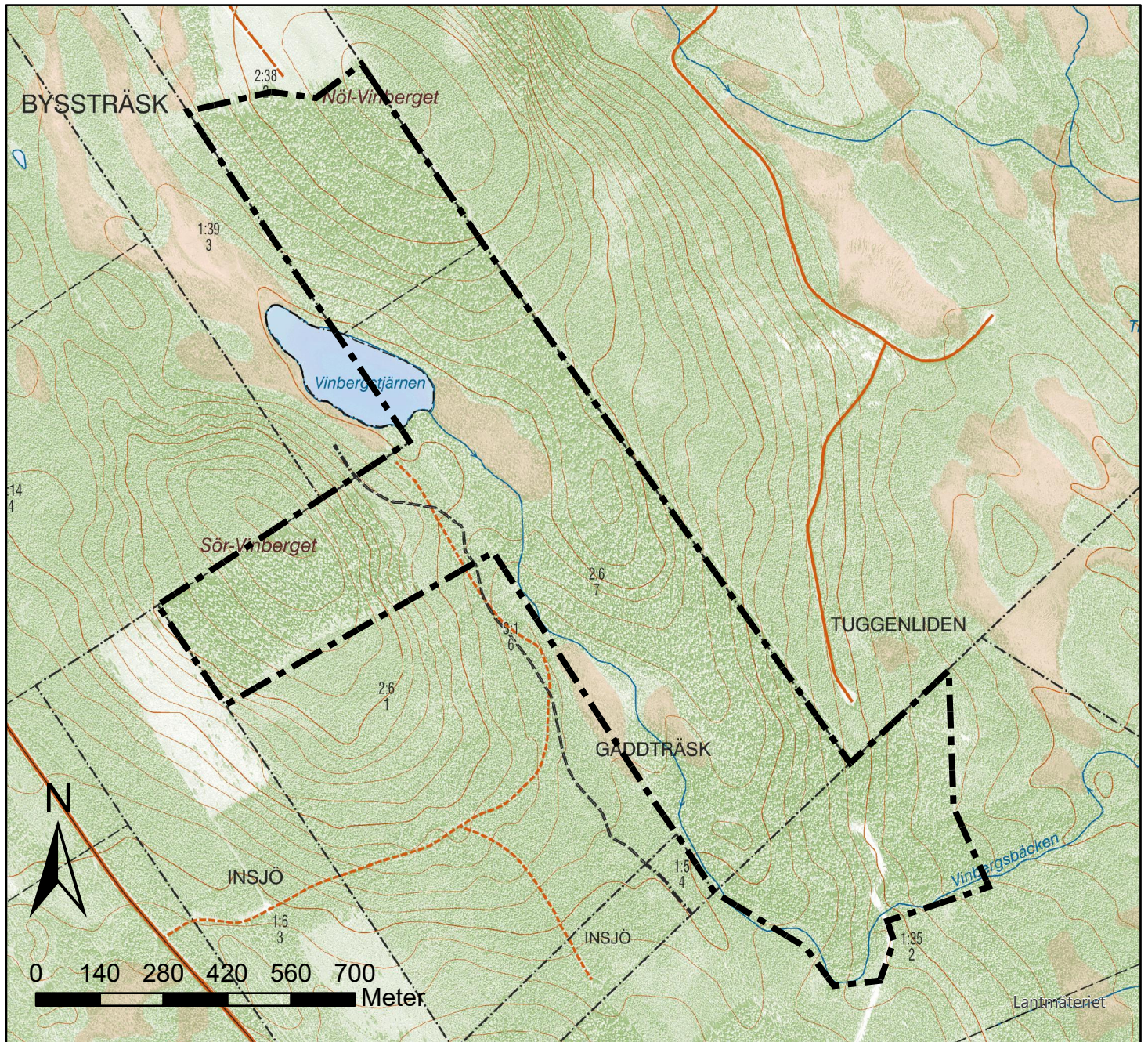
Datum
2023-11-16

Diarienummer
511-9045-2019

Dossier
2402431

Bilagor

1. Beslutskarta
2. Beslutskarta med precisering av föreskrift B4
3. Beslutskarta med precisering av undantag d från föreskrifterna gällande skogsbilväg
4. Skötselplan
5. Överklagandehänvisning regeringen



Naturresevat

Vinbergen

Lycksele kommun
Västerbottens län

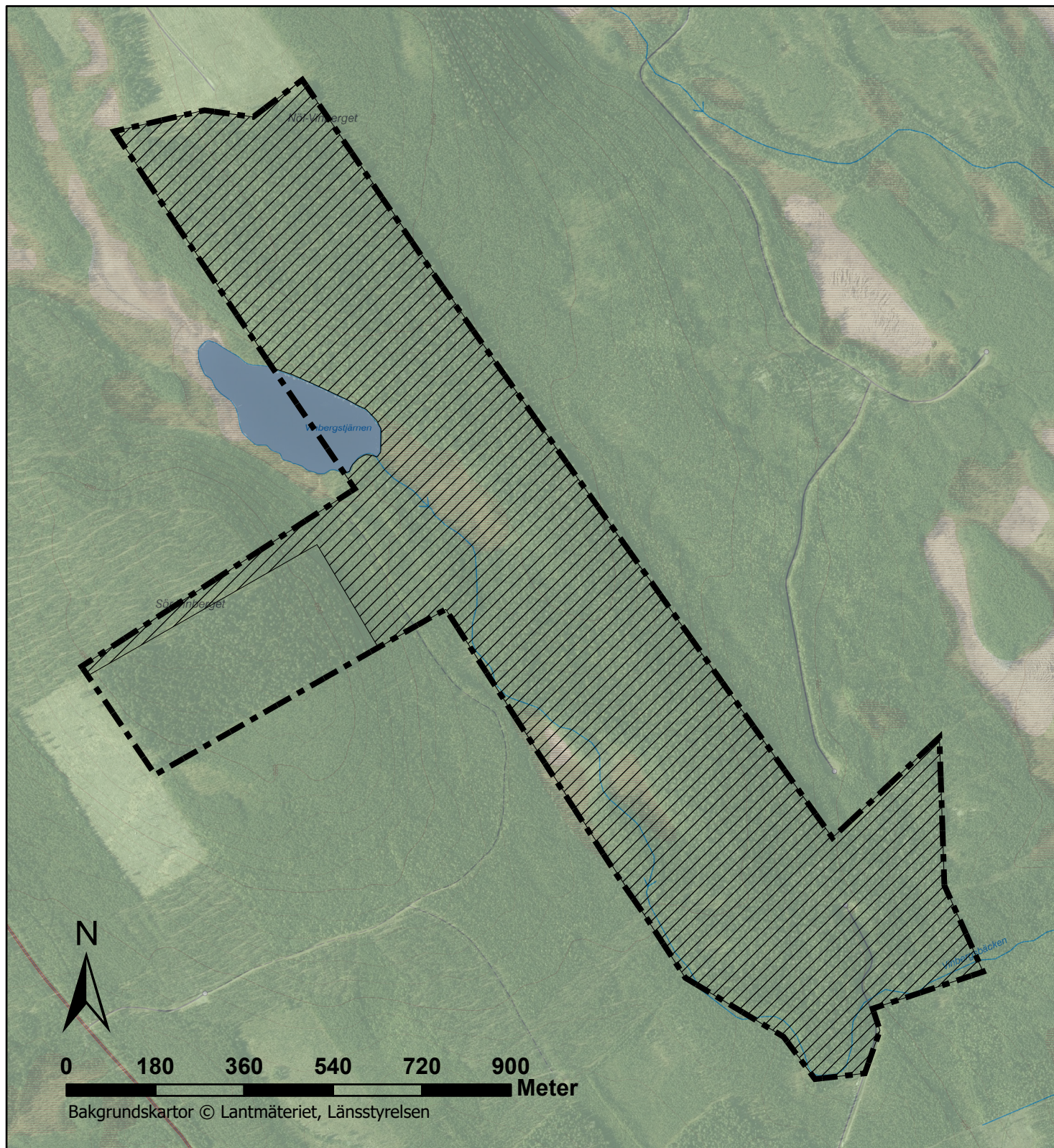
Bilaga 1 till beslut med
diarienummer 511-9045-2019




Länsstyrelsen
Västerbotten

Bakgrundskartor © Lantmäteriet, Länsstyrelsen





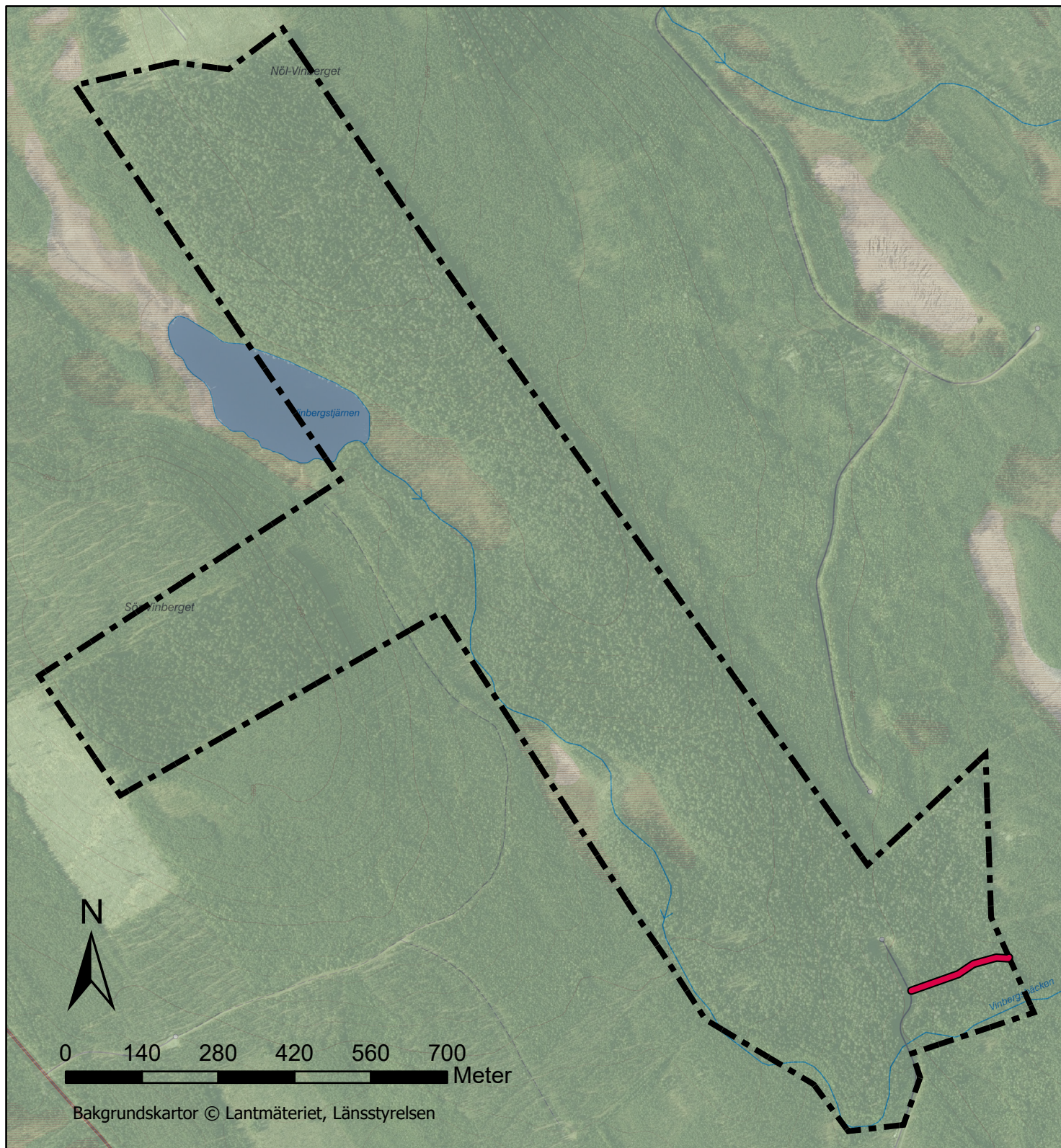
Bilaga 2. Karta som preciserar utbredningen för föreskrift B4, tillhörande beslutet för naturreservatet Vinbergen, Lycksele kommun. Dnr 511-9045-2019.

 Område som avses för föreskrift B4

 Naturreservat gräns



Länsstyrelsen
Västerbotten



Bilaga 3. Karta för precisering av sträckning för undantag d, gällande anläggning av skogsbilväg preciserad i undantagen från föreskrifterna. Tillhörande beslut för naturreservatet Vinbergen, Lycksele kommun. Dnr 511-9045-2019.



Sträckning för undantag från föreskrifterna gällande anläggande av skogsbilväg enligt undantag d



Naturreservat gräns



Länsstyrelsen
Västerbotten



Länsstyrelsen
Västerbotten

Bilaga 4 till beslut

Datum
2023-11-16

Diarienummer
5511-9045-2019

Arkivbeteckning
2402431

Skötselplan för Vinbergens naturreservat i Lycksele kommun




Foto: Emil Larsson, Länsstyrelsen Västerbotten.

1 Syftet med naturreservatet

Syfte

Syftet med naturreservatet är att bevara, vårda och återställa värdefulla naturmiljöer i form av områdets till stora delar naturskogsartade lövrika, barrblandskogar och granskogar samt dess sjöar, vattendrag och våtmarker. Områdets helhetsvärden med dess förhållandevis opåverkade karaktär, ekosystem och biologiska mångfald ska bevaras.

Ett syfte är också att inom ramen för bevarandet av biologisk mångfald och värdefulla naturmiljöer tillgodose behovet av områden för friluftslivet.

Hur syftet ska uppnås

Syftet ska uppnås genom att området i huvudsak utvecklas fritt genom naturliga processer. För de delar av reservatet som är präglad av naturliga störningar som brand, är påverkade av modernt skogsbruk, har påverkan på hydrologin eller har en etablering av främmande arter så ska syftet även kunna nås genom att:

- utöka livsmiljöer och öka mängden lämpligt substrat för skyddsvärda arter i skog.
- skapa en mer varierad beståndsstruktur och främja lövandelen i områdets ungskogar och medelålders skogar.
- återställa struktur och hydrologi i sjöar, vattendrag, våtmarker och skog
- ta bort för området främmande arter.

Åtgärder ska också kunna genomföras för att underlätta för allmänhetens friluftsliv och förebygga slitage och påverkan på mark, växt- och djurliv.

2 Fakta om naturreservatet

Namn:	Vinbergen
Dossiernummer:	2402431
NVR-id:	2055221
Kommun:	Lycksele
Län:	Västerbotten
Lägesbeskrivning:	25 km SO om Lycksele

Datum
2023-11-16Diarienummer
511-9045-2019

Mittkoordinat:	7145013, 688788 (SWEREF 99 TM)
Naturgeografisk region:	30a, Norrlands vågiga bergkullteräng med mellanboreala skogsområden
Gräns:	Se bifogad beslutskarta, bilaga 1
Markägare:	Enskilda markägare
Fastigheter:	Lycksele Gäddträsk 2:55 Lycksele Byssträsk 1:35 Lycksele Gäddträsk 2:38
Förvaltare:	Länsstyrelsen Västerbotten
Totalareal:	112 ha
Areal skogsmark:	109 hektar
- varav nedan fjällnära gränsen:	109 hektar
Areal produktiv skog:	105 hektar
Areal öppen våtmark:	1 hektar
Areal vatten:	2 hektar

Tabell med fakta om naturreservatet.

3 Naturtypsindelning

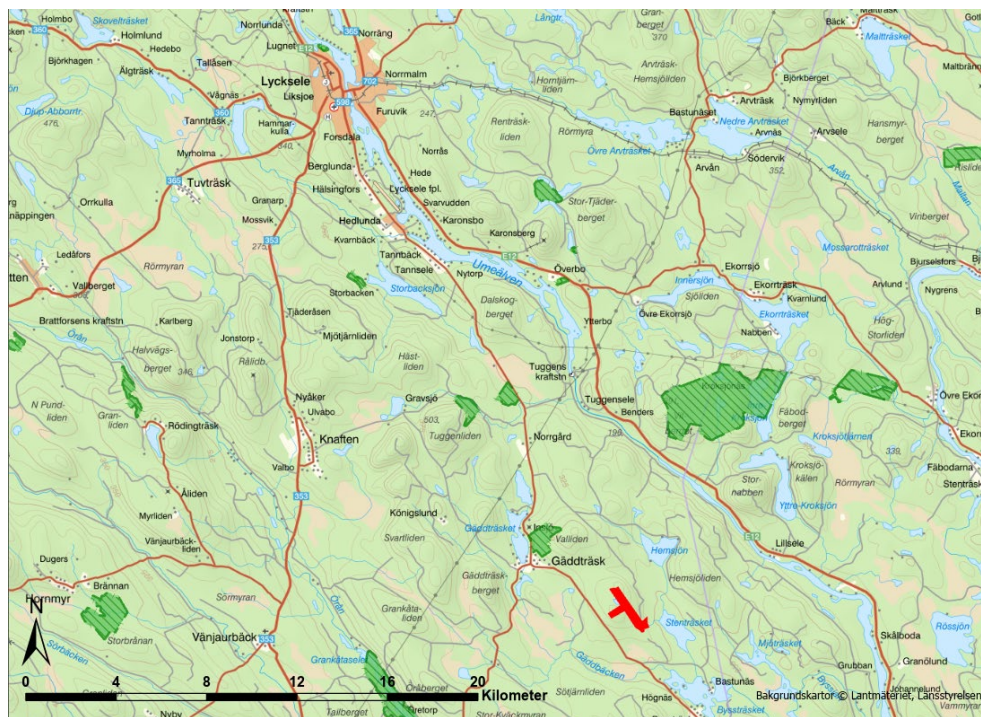
Följande naturtyper förekommer i naturreservatet.

Naturtyp enligt NNK	Kod	Areal/Längd
Öppna mossar och kärr	7140	1 ha
Taiga	9010	96 ha
Osäker skogbevuxen myr	9870	5 ha
Icke natura-naturtyp (ungskog)	9900	7 ha
Öppen icke-naturanaturtyp (vägområde)	6960	1 ha
Myrsjöar	3160	2 ha
Vattendrag	3200	1420 m
Icke-natura vattendrag	3999	890 m

Tabell med naturreservatets Natura-naturtyper enligt Natura-naturtypskartan (NNK), kartering enligt Naturvårdsverket.

4 Beskrivning av naturreservatet

Naturreservatet Vinbergen ligger 27 km söder om Lycksele, mitt emellan byarna Gäddträsk och Byssträsk i Lycksele kommun. I reservatet ingår de två höjderna Nöl-Vinberget och Sör-Vinberget och däremellan ligger den lilla Vinbergstjärnen. Från tjärnen rinner Vinbergsbäcken genom naturreservatet innan den mynnar i Stenträsket ett stycke öster om naturreservatet.



Naturreservatet Vinbergen (rödmarkerat) ligger cirka 27 kilometer söder om Lycksele. På kartan syns också några närliggande naturreservat (grön markering).

Geologi

Berggrunden inom reservatet domineras av grovkornig, porfyrisk s.k. Revsundsgranit. Det finns också mindre inslag av metagråvacka (SGU Berggrundskartor 21 I Fredrika NO och 21 J Vindeln NV). Revsundsgranit är karakteristisk för berggrunden i länets inland. Metagråvacka är karakteristisk för länets kustområde.

Området ligger över högsta kustlinjen, H K. Jordarterna består av morän och torv. Moränen visar tecken på drumlinisering i den dominerande isrörelseriktningen från nordväst (SGU Kvartärgeologiska kartor 20 I Björna/21 I Fredrika och 21 J Vindeln).

Datum
2023-11-16

Diarienummer
511-9045-2019

Skog

Reservatets skogar utgörs till största delen av mycket lövrika barrblandskogar med hög beståndsålder och låg påverkan. Skogen är tämligen hänglavsrik. Större delen av området domineras av grovstammiga, ca 170–200 år gamla tallar. Dessa träd förekommer så frekvent att de är beståndsbildande. I hela området finns grova, gamla och vidkroniga aspar rikligt spridda. Mängden grov asp är påfallande stor. De flesta aspar bedöms vara ca 150–200 år gamla. Gammal grov sälg förekommer allmänt och grov björk sparsamt till allmänt. Inslaget av gran är betydande i hela området och utgör sannolikt mellan 20–40 procent av virkesförrådet i stora delar, och långt över 50 procent av alla stammar. Granarna är cirka 130 år med 150 åriga granar sparsamt till allmänt spridda.

I den södra delen av reservatet övergår skogen till mer grandominerad asprik barrblandskog. Granarna är cirka 120–130 år men äldre granar på cirka 150 år finns spridda. Tallöverståndare på cirka 160–200 år förekommer allmänt spridda. Även här är mängden gammal asp påfallande och det finns även spridda gamla sälgar och grova björkar. I utstickaren till väster, uppe på Sör-vinberget, växer gammal granskog i sen succession med rikligt av granlågor.

Stående död ved förekommer sparsamt till allmänt; mest utgörs den av döda granar i olika dimensioner, men även en del stående död tall finns. Liggande död ved förekommer fläckvis allmänt.

Hela området brann förmodligen för cirka 200 år sen, och de gamla tallar och aspar som idag dominerar intrycket föryngrades efter branden. Ytterst få överlevare från branden står kvar i skogen idag. En del kolade stubbar vittnar också om brandhistorik. Påverkan från skogsbruk har varit låg. Skogen har plockhuggits men inte i någon större omfattning. En mindre areal med ungskog ingår i reservatets östra utstickare.

Diken ansluter till Vinbergsbäcken i den södra delen och ett dike passerar granskogen på Sör-vinberget. Även längs den vinterväg som löper genom den östra utstickaren samt längs den skogsbilväg som löper in i reservatet söderifrån finns diken.

Genom ungskogen i öster passerar en vinterväg vilken kan ha en viss hydrologisk påverkan på området. Det går en vinterväg genom ungskogen östra utstickare södra delen löper in skogsbilväg in i området. Anläggningen av skogsbilvägen kan ha en viss hydrologisk påverkan på området.

Datum
2023-11-16

Diarienummer
511-9045-2019

Våtmarker

Några små våtmarker finns i reservatet. De är mestadels glest trädbevuxna och förefaller vara opåverkade av dikning.

Sjöar och vattendrag

I nordväst ligger den lilla sjön Vinbergstjärnen. Från dess södra ände rinner Vinbergsbäcken åt sydost genom reservatet och mynnar sedan i Stenträsket som ligger utanför reservatets gräns. I sydost gräver sig bäcken ganska djupt ner i terrängen vilket skulle kunna betyda att den är grävd och/eller rätad.

Arter

Vinbergen utgör en mycket lämplig miljö för arter knutna till äldre barrnatskogar med ett rikligt inslag av gamla lövträd. På många av de gamla granarna syns spår från den tretåiga hackspettens födosök.

Följande naturvårdsarter har påträffats inom reservatet (hotkategori enligt Artdatabankens Rödlista 2020¹ inom parentes där NT = nära hotad och VU = sårbar): blanksvart spiklav (NT), blågrå svartspik (NT), garnlav (NT), kolflarnlav (NT), luddlav, lunglav (NT), skinnlav, skrovellav (NT), stuplav, småflikig brosklav (NT), stiftgelélav (NT), vedflarnlav (NT), vedskivlav (NT), violettgrå tagellav (NT), krushättemossa, vedtrappmossa, doftskinn (NT), doftticka (VU), fläckporing (VU), gammelgransskål (NT), granticka (NT), gränsticka (NT), kötticka (NT), nordtagging (NT), rosenticka (NT), ostticka (VU), rynkskinn (VU), stor aspticka, rävticka, kötticka, ullticka (NT), vedticka, knärot (VU), reliktböck (NT), vågbandad barkböck, skogshare (NT), spillkråka (NT), tofsmes, tretåig hackspett (NT).

Kulturhistoria

Inom reservatet finns inga registrerade fornlämningar².

Friluftsliv

Vinbergen är ett trevligt och relativt lättillgängligt besöksmål för egna strövtåg. Reservatet saknar besöksanordningar. Naturreservatet kan besökas året runt för vandring, fågelskådning, svamp- och bärplockning eller skid- och skoterturer på vintern.

¹ SLU Artdatabanken. 2020. *Rödlistade arter i Sverige 2020*.

² Riksantikvarieämbetets databas Fornsök.

Datum
2023-11-16

Diarienummer
511-9045-2019

Renskötsel

Naturreseptatet ligger inom samebyn Ubmeje tjeälddies och berör samebyns förvinterland, vinterland och vårvinterland. Ubmeje tjeälddie är en fjällsameby. Inga riksintressen för rennäringsen enligt 3 kap. 5 § miljöbalken eller strategiska platser och betesområden enligt Sametingets kartor³ berörs.

5 Skötselområden för naturmiljöer

Reservatet är indelat i 5 skötselområden med utgångspunkt från de övergripande naturtyperna i naturreseptatet och de åtgärder som kan genomföras inom respektive skötselområde (bilaga 1).

För varje skötselområde redovisas bevarandemål som beskriver vilket tillstånd som ska bevaras eller uppnås i skötselområdet och därmed ge en tydlig bild av hur reservatets syfte ska tillgodose. För varje skötselområde redovisas också de skötselåtgärder som kan behöva vidtas i området för att syftet med naturreseptatet ska kunna uppnås och som får genomföras av länsstyrelsen, som förvaltare av reservatet, i enlighet med reservatets föreskrifter. Skötselområdets bevarandetilstånd anses gynnsamt när dessa bevarandemål är uppnådda.

5.2 Skötselområde 1: Lövrik barrnatureskog (83 ha)

Beskrivning

Skötselområdet utgörs av all skogsmark i den östliga delen av reservatet. Skogen i skötselområdet består av gammal mycket lövrik barrblandskog som domineras av tall och har ett rikligt inslag av grov gammal asp. Längst söderut övergår skogen till grandominerad. Diken ansluter till Vinbergsbäcken i den södra delen av området samt längs den anlagda skogsbilvägen som löper in i området söderifrån.

- Skogen ska huvudsakligen präglas av intern dynamik med naturliga processer såsom trädens åldrande och döende, stormfällningar, insekters och svampars nedbrytning av ved samt nyetablering av träd i skogen. Som en del i skogens naturliga utveckling kan dessa processer medföra att området periodvis kan komma att få en förändrad karaktär. Området ska ha en naturlig hydrologi.

³ Sametinget. IRENMARK. Rennäringsens markanvändningsdata. www.sametinget.se.

Datum
2023-11-16

Diarienummer
511-9045-2019

- Skogen ska utmärkas av olikåldrighet, luckighet och genomgående stor strukturell variation. Grova och gamla träd ska vara vanliga. Generellt ska tillgången på stående och liggande död ved vara stor.
- Typiska arter ska ha stabila eller ökande populationer.
- Främmande arter ska inte utgöra ett hot mot områdets naturvärden.
- Arealen lövrik barrnaturskog är minst 83 ha.

Skötselåtgärder

- **Fri utveckling:** Huvudinriktningen är att skötselområdet ska utvecklas fritt genom naturliga processer.
- **Åtgärder för att öka öppenheten och minska konkurrensen:** Där igenväxning och förtätning av trädskiktet kan påverka områdets naturvärden negativt kan fällning eller ringbarkning av gran övervägas för att öka solinstrålningen och minska konkurrensen exempelvis genom att skapa brunnar kring enstaka aspar.
- **Åtgärder för att öka mängden substrat:** Där brist på substrat kan påverka områdets naturvärden negativt kan ringbarkning eller fällning av träd övervägas för att öka tillförseln av substrat.
- **Markstörning:** Där ett slutet och tjockt vegetationstäckes kan påverka områdets naturvärden negativt kan fläckvis markbränning eller mekanisk störning av markskiktet övervägas.
- **Främmande arter:** Främmande arter som utgör ett hot mot områdets naturvärden bör tas bort
- **Hydrologisk återställning:** Där diken eller annan tidigare markavvattning påverkar områdets naturvärden negativt kan en återställning av hydrologin övervägas.

5.3 Skötselområde 2: Grandominerad naturskog (13 ha)

Beskrivning

Skötselområdet består av hänglavsrik, äldre grannaturskog i sen succession. Här finns allmänt med både stående och liggande granved. Skogen bär överlag få spår av tidigare skogsbruk. Centralt i skötselområdet, på sluttningen ner mot Vinbergsbäcken, finns det ett dike.

Datum
2023-11-16

Diarienummer
511-9045-2019

Bevarandemål

- Skogen ska huvudsakligen präglas av intern dynamik med naturliga processer såsom trädens åldrande och döende, stormfällningar, insekters och svampars nedbrytning av ved samt nyetablering av träd i skogen. Som en del i skogens naturliga utveckling kan dessa processer medföra att området periodvis kan komma att få en förändrad karaktär. Området ska ha en naturlig hydrologi.
- Skogen ska utmärkas av olikåldrighet, luckighet och genomgående stor strukturell variation. Grova och gamla träd ska vara vanliga. Generellt ska tillgången på stående och liggande död ved vara stor.
- Typiska arter ska ha stabila eller ökande populationer.
- Främmande arter ska inte utgöra ett hot mot områdets naturvärden.
- Arealen grandominerad skog är minst 13 ha

Skötselåtgärder

- **Fri utveckling:** Huvudinriktningen är att skötselområdet ska utvecklas fritt genom naturliga processer.
- **Främmande arter:** Främmande arter som utgör ett hot mot områdets naturvärden bör tas bort
- **Hydrologisk återställning:** Där diken eller annan tidigare markavvattning påverkar områdets naturvärden negativt kan en återställning av hydrologin övervägas.

5.4 Skötselområde 3: Ungskog (7 ha)

Beskrivning

I skötselområdet ingår ungskog som växer på båda sidor av den vinterväg som löper genom reservatets östra utstickare. Ungskogen består av cirka 25 årig skog som domineras av tall med inslag av gran. Ungskogen har sparsamt inslag av löv, då framförallt björk men även en del sälg. Ungskogarna har ringa eller begränsade naturvärden. Längs den vinterväg som löper genom området finns diken.

Bevarandemål

- Ungskogarna ska förvaltas så att höga naturvärden på lång sikt utvecklas och att områdena därmed förstärker värdena i reservatets övriga delar.

Datum
2023-11-16

Diarienummer
511-9045-2019

- Skogen ska ges möjlighet att successivt utveckla höga naturskogsvärden och skogen ska på sikt präglas av naturliga processer och innehålla naturskogsstrukturer motsvarande de bevarandemål som angetts för skötselområde 1.

Skötselåtgärder

- **Fri utveckling:** Huvudinriktningen är att skötselområdet ska utvecklas fritt genom naturliga processer. Genom att lämna området för fri utveckling tillåts det åldras och med tiden tillkommer viktiga substrat i form av död ved och gamla träd.
- **Lövgynnande och variationsskapande åtgärder:** I de fall områdets utveckling riskerar att gå i en icke önskvärd riktning kan till exempel selektiva röjningar, frihuggningar eller andra åtgärder genomföras för att skapa ett bra utgångsläge för att området ska utvecklas åt ett gynnsamt håll.
- **Främmande arter:** Främmande arter som utgör ett hot mot områdets naturvärden bör tas bort
- **Hydrologisk återställning:** Där diken eller annan tidigare markavvattning påverkar områdets naturvärden negativt kan en återställning av hydrologin övervägas.

5.5 Skötselområde 4: Våtmarker (6 ha)

Beskrivning

Skötselområdet omfattar alla våtmarker i reservatet. Det finns både öppna och skogbevuxna myrtyper. De förefaller vara opåverkade av dikning.

Bevarandemål

- Skötselområdet ska ha en i huvudsak intakt, naturlig hydrologi och hydrokemi. Diken som har en påtagligt avvattande effekt på områdets naturtyper bör ej förekomma inom skötselområdet. Grundvattenytan ska variera naturligt och vara hög under större delen av året.
- I området ska det finnas olika naturligt förekommande naturmiljöer med de strukturer, vegetationstyper och arter som hör till dessa naturmiljöer.
- Skötselområdet ska präglas av naturliga ekologiska och hydrologiska processer såsom nederbörd, grundvattenflöden och översvämningar.

Datum
2023-11-16

Diarienummer
511-9045-2019

- De trädbevuxna våtmarkerna ska hysa träd i olika åldrar och dimensioner och en betydande andel ska utgöras av stående döda träd.
- Arealen våtmark ska inte minska.
- Typiska arter ska ha stabila eller ökande populationer inom området.

Skötselåtgärder

- **Fri utveckling:** Våtmarkerna ska i huvudsak lämnas för fri utveckling där de naturliga processerna tillåts fortgå ostört.
- **Främmande arter:** Främmande arter som utgör ett hot mot områdets naturvärden bör tas bort
- **Hydrologisk återställning:** Där diken eller annan tidigare markavvattning påverkar områdets naturvärden negativt kan en återställning av hydrologin övervägas.

5.6 Skötselområde 5: Sjöar och vattendrag (2 ha)

Beskrivning

Skötselområdet omfattar Vinbergstjärnen och Vinbergsbäcken. Vinbergsbäcken är hydrologiskt påverkad genom grävning/rätning i den sydöstra delen.

Bevarandemål

- Sjöarna och vattendragen och deras flöden ska vara naturliga och förbli i huvudsak opåverkade av vattenreglering, rensning eller kanalisering, med naturliga vattenståndsfluktuationer och stränder där typiska växtarter ska finnas. Vattenvägarna ska vara fria från vandringshinder och strukturer skapade av människa, förutom där det finns höga kulturvärden.
- Vattenkvaliteten ska vara god med en försumbar belastning av grumlande, försurande och övergödande ämnen. Det ska inte förekomma gödsling, kalkning, dikning inom skötselområdet.
- Främmande arter och fiskstammar ska inte ha mer än en försumbar påverkan på vattenmiljöernas artsammansättning, konkurrenssituation och funktion.
- Typiska arter ska ha stabila eller ökande populationer inom området. Den typiska strandvegetationen ska finnas kvar.

- Arealen sjöar och vattendrag ska inte minska.

Skötselåtgärder

- **Fri utveckling:** Huvudinriktningen är att skötselområdet skall utvecklas fritt genom naturliga processer.
- **Främmande arter:** Främmande arter som utgör ett hot mot områdets naturvärden bör tas bort.
- **Hydrologisk återställning:** Där vattenmiljön påverkats negativt av exempelvis rätning/grävning kan restaureringsåtgärder övervägas.

6 Skötsel för friluftsliv

För reservatets skötsel för friluftsliv redovisas här mål som beskriver vilket tillstånd som ska bevaras eller uppnås och därmed ge en tydlig bild av hur reservatets syfte ska tillgodoses. Här redovisas också de skötselåtgärder som kan behöva vidtas i området för att syftet med naturreservatet ska kunna uppnås och som får genomföras av länsstyrelsen, som förvaltare av reservatet, i enlighet med reservatets föreskrifter.

Beskrivning

Naturreservatet kan besökas utifrån sina naturgivna förutsättningar för egna strövtåg. Naturreservatet har goda förutsättningar för friluftaktiviteter året runt till exempel vandring, bär- och svamplockning samt skid- och skoterturer på vintern.

En skogsbilväg går in i reservatet söderifrån.

I dagsläget finns inte några anläggningar för allmänheten i naturreservat.

Mål för friluftsliv

- Det övergripande målet för friluftslivet är att reservatet ska vara tillgängligt för naturupplevelser, rekreation och naturstudier utifrån sina befintliga förutsättningar.
- Det ska vara möjligt att på olika sätt få information om naturreservatets upplevelsevärden inför och under besök i området. Informationen ska också bidra till att reservatets syfte att bevara naturtyper och arter uppnås.

Datum
2023-11-16

Diarienummer
511-9045-2019

Åtgärder för friluftsliv

- Minst en informationsskylt, utformad i enlighet med Naturvårdsverkets anvisningar, ska sättas upp och underhållas i anslutning till reservatet.
- Information om naturreservatet på länsstyrelsens webb, via appar och andra tekniska lösningar publiceras utifrån tillgängliga resurser och prioriteringar tillsammans med information om andra naturreservat i länet.
- Om besökare påverkar reservatets känsliga naturmiljöer och värdefulla arter, till exempel genom markslitage eller påverkan på livsmiljöer för skyddsvärda arter, ska lämpliga åtgärder för att minska påverkan kunna genomföras. Aktuella åtgärder kan exempelvis vara informationsinsatser och kanalisering av besökare genom markering av stigar och anläggande av spänger.

7 Nyttjanderätter

Jakt och fiske får bedrivas av jakt- och fiskerättsinnehavare enligt gällande lagstiftning och i enlighet med gällande reservatsföreskrifter. Befintliga jaktorn får finnas kvar och befintliga siktgator får röjas. Det är tillåtet att uppföra jaktorn under förutsättning att jaktornet underhålls och avlägsnas av jakträttshavaren om det inte längre nyttjas eller om jakträttsavtalet upphör.

Renskötsel får bedrivas i naturreservatet enligt gällande lagstiftning.

8 Samråd med rennäring

Samråd mellan Länsstyrelsen och berörd sameby skall genomföras inför kommande skötselåtgärder i Vinbergens naturreservat som kan medföra påverkan på förutsättningarna för renskötseln. Båda parter kan ta initiativ till samråd.

9 Utmärkning av gränser

Reservatet ska hållas väl utmärkt enligt svensk standard och Naturvårdsverkets anvisningar. Gränserna bör ses över vart 10:e år och målas om vid behov.

Datum
2023-11-16Diarienummer
511-9045-2019

10 Sammanställning av skötselåtgärder

Sammanställning av skötselåtgärder. Siffran anger prioritetsordning om genomförandet av skötselåtgärderna begränsas av tillgängliga resurser, där 1 är högsta prioritet och 3 lägsta.

Skötselåtgärd	Var	Prioritet
Fällning eller ringbarkning av gran för att skapa brunnar kring enstaka aspar	Skötselområde 1	2
Ringbarkning eller fällning av enstaka träd för att öka tillförseln av substrat	Skötselområde 1	3
Fläckvis markbränning eller mekanisk störning av markskiktet	Skötselområde 1	3
Lövgynnande och variationsskapande åtgärder	Skötselområde 3	2
Åtgärder för att förhindra spridning och etablering av främmande arter	Alla skötselområden	Vid behov
Hydrologisk återställning	Se kap. 5	3
Montering och underhåll av informationsskylt	Se bilaga 1	1
Åtgärder för att förhindra slitage och störningar på naturtyper och arter	Se kap. 6	Vid behov
Gränsmarkering	Se bilaga 1 i beslutet och kap. 9	1

11. Uppföljning och tillsyn

Tillsynen av naturreservatet utförs av naturvårdsförvaltaren i enlighet med Naturvårdsverkets riktlinjer. Tillsynen innefattar besiktning av att reservatets föreskrifter efterlevs.

Dessutom ska naturvårdsförvaltaren följa upp utmärkningar, skyltar och friluftsanordningar inom reservatet samt naturtyper och arter. Naturvårdsförvaltaren kan utse annan part att genomföra uppföljningen av anläggningar för friluftslivet samt naturtyper och arter. Brister och fel ska dokumenteras och åtgärdas.

Tillsynen och uppföljningen av reservatet kommer tillsammans att utgöra ett underlag för en eventuell revidering av skötselplanen.

Datum
2023-11-16

Diarienummer
511-9045-2019

11.2 Uppföljning av skötselåtgärder

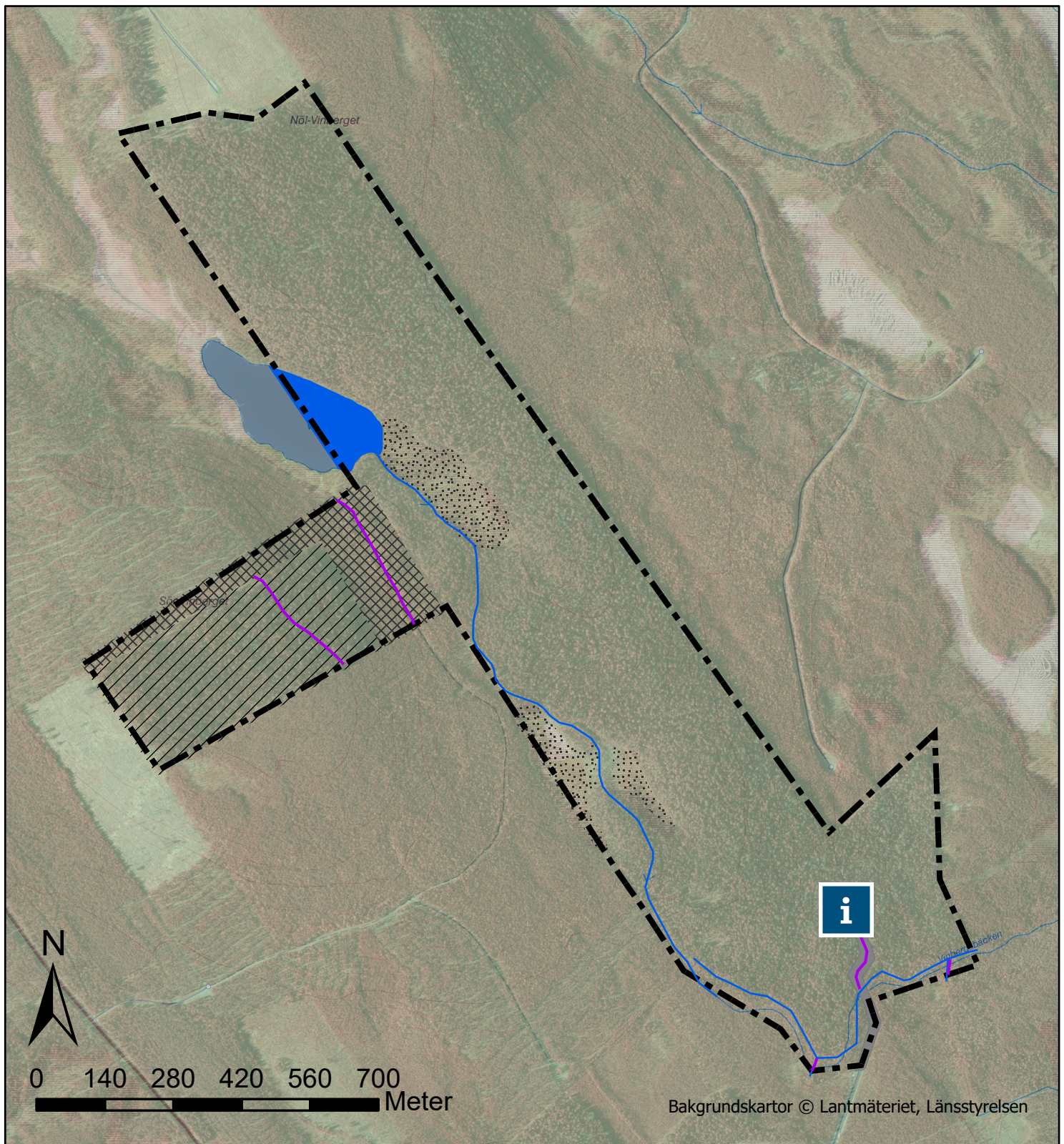
I samband med att skötselåtgärder utförs ska utgångsläget innan åtgärden, tidpunkt för åtgärd, åtgärdens omfattning och utförande samt uppnått resultat dokumenteras för att möjliggöra en långsiktig uppföljning.

11.3 Uppföljning av bevarandemål

Naturresevatets bevarandemål ska följas upp enligt fastställda metoder för uppföljning av skyddad natur. Uppföljningen kommer att ske utifrån resevatets skötselområden (bilaga 1) och enligt indelningen i naturtyper för basinventering av skyddad natur.

Bilagor

1. Karta över skötselområden samt informationsskylt



Bilaga 1. Karta med skötselområden tillhörande skötselplanen för naturreservatet Vinbergen, Lycksele kommun. Dnr 511-9045-2019.

- | | |
|---|--|
|  Skötselområde 1. Lövrik barrnaturskog |  Kända diken |
|  Skötselområde 2. Grandominerad naturskog |  Förslag på informationsplats |
|  Skötselområde 3. Ungskog |  Naturreservat gräns |
|  Skötselområde 4. Våtmarker | |
|  Skötselområde 5. Sjöar | |
|  Skötselområde 5: Vattendrag | |
|  Vägområde | |



Länsstyrelsen
Västerbotten



Länsstyrelsen
Västerbotten

Bilaga 5

Datum
2023-11-16

Diarienummer
511-9045-2019

1 (2)

Överklagandehänvisning regeringen

Du kan överklaga beslutet hos regeringen

Om du inte är nöjd med Länsstyrelsens beslut, kan du skriftligen överklaga beslutet hos regeringen.

Hur överklagar jag beslutet?

Länsstyrelsen måste pröva att överklagandet har kommit in i rätt tid, innan det skickas vidare tillsammans med handlingarna i ärendet. Därför ska du lämna eller skicka din skriftliga överklagan till Länsstyrelsen Västerbotten antingen via e-post; vasterbotten@lansstyrelsen.se, eller med post; Länsstyrelsen Västerbotten, 901 86 Umeå.

Tiden för överklagande

Ditt överklagande måste ha kommit in till Länsstyrelsen **inom tre veckor** från den dag du fick del av beslutet. Du anses ha fått del av beslutet den dag det kungörs i ortstidning. Om det kommer in senare kan överklagandet inte prövas. I ditt överklagande kan du be att få ytterligare tid till att utveckla dina synpunkter och skälen till att du överklagar. Sedan är det regeringen som beslutar om tiden kan förlängas.

Parter som företräder det allmänna ska ha kommit in med sitt överklagande **inom tre veckor** från den dag då beslutet meddelades.

Ditt överklagande ska innehålla

- Vilket beslut som du överklagar, beslutets datum och diarienummer.
- Hur du vill att beslutet ska ändras.
- Varför du anser att Länsstyrelsens beslut är felaktigt.

Om du har handlingar som du anser stödjer din överklagan så bör du bifoga kopior på dessa. Kontakta Länsstyrelsen i förväg om du behöver bifoga filer som är större än 15 MB via e-post.

Datum
2023-11-16

Diarienummer
511-9045-2019

Ombud

Om du anlitar ett ombud som sköter överklagandet åt dig ska ombudet underteckna skrivelsen, bifoga en fullmakt i original från dig samt uppge sitt eget namn, adress och telefonnummer.

Behöver du veta mer?

Har du ytterligare frågor kan du kontakta Länsstyrelsen via e-post vasterbotten@lansstyrelsen.se eller via växeltelefonnummer 010-225 40 00. Ange diarienummer.