

Beslut 1969-05-05	Grytö 1:8.....	2
Beslut 1969-04-02	Kråkmarö 1:20.....	5
Beslut 1970-10-15	Stora Ålö 4:2	8
Beslut 1972-09-07	Fångö 2:3	11
Beslut 1974-01-31	Fångö 2:4.....	15
Beslut 1969-05-05	Gräsmarö 1:8	19
Beslut 1968-06-28	Gräsmarö 1:2, 1:11	23
Beslut 1970-09-16	Kyrkogårdsskär (Bokö 1:33).....	26
Om Gräsmarö 1:13		31

Beslut 1969-05-05 Grytö 1:8

Exp rek/mb
Avskrift
se särsk avsändningslista

Professor Philip Sandblom
Östervångsvägen 42
223 65 LUND

Naturreseptat på fastigheten Grytö 1:8 i Gryts socken och kommun (Gryts naturreseptat)

Benämning: Gryts naturreseptat

Reservatsområde: Mark- och vattenområden inom de delar av fastigheten Grytö 1:8 i Gryts socken som ingår i föreslaget Gryts naturreseptat och som på till avtalet börande karta avgränsats med heldragen linje.

Ägare: Professor Philip Sandblom, Östervångsvägen 42, 223 65 LUND

Kommun: Gryt

Syfte

Reservatets syfte är att säkerställa ett för kändedonen om landets natur i hög grad representativt ytterskärögård område av synnerligt värde från vetenskaplig naturvårdssynpunkt och därtill av stor vikt för det rörliga friluftslivet.

Föreskrifter jämlikt 9 § naturvårdslagen

Av de intrång som ägaren enligt 9 § naturvårdslagen kan förpliktats tåla skall i detta fall endast gälla skyldighet att tåla erforderlig vegetationsröjning samt anordningar för utmärkande av reservatområdena. .

Föreskrifter gällande ägare och nytt nyttjanderättshavare

Det är förbjudet

att uppföra ny eller ändra befintlig byggnad eller anläggning för att tillgodose ett väsentligen annat ändamål än det, vartill byggnaden eller anläggningen tidigare varit använd; undantag må efter länsstyrelsens tillstånd göras för uppförande av erforderliga sanitära anordningar ekonomi-byggnad för yrkesfiske, skogs- eller jordbruk samt anläggning för det rörliga friluftslivet.

att förstöra eller skada fast naturföremål eller ytbildning

att utan tillstånd av skogsvårdsstyrelsen utföra avverkning eller skogskultur.

att anordna upplag annat än för skogsbrukets behov utföra fyllning eller uppföra luftledning

att anlägga campingplats utan tillstånd av förvaltande myndighet.

att ändra faunans sammansättning genom införande av nya arter.

att inom på karta särskilt angivna områden med landstingingsförbud under tiden 1 april – 10 juli beträda mark eller komma närmare strand än 50 meter. Förbudet gäller ej ägare och arrendator av ifrågasvarande mark- och vattenområden eller deras folk under yrkesutövning eller då landstigning erfordras för markens brukande men gäller fiskekortsinnehavare och fritidsfiskare

att inom område där landstigningsförbud gäller, under förbudsperioden framföra båt med högre hastighet än 10 knop.

Utan hinder av ovan sagda bestämmelser skall på Edshammarsöns västra udde inom på kartan med en rektangel särskilt markerat område få uppföras ett enplans bostadshus jämte erforderliga uthus. Brygga och eventuellt båthus skall få uppföras på uddens sydsida samt brygga på uddens nordsida.

Byggnaderna skall ges mörka väggar och yttertak samt i övrigt diskret färgsättning.

Utan hinder av reservatbestämmelserna skall vidare för fastighetens nyttjande erforderliga åtgärder för vatten och elförsörjning samt för avlopp få vidtagas.

Det erinras dock om att byggnadernas närmare utförande skall underställas byggnadanämndens och länsstyrelsens prövning och att avloppsanordningarnas utförande skall underställas - hälsovårdsnämndens prövning.

Föreskrifter gällande allmänheten

Det är förbjudet

att förstöra eller skada fast naturföremål eller ytbildning

att inom på karta särskilt angivna områden med landstigningsförbud under tiden 1 april – 10 juli beträda mark eller komma närmare strand än 50 meter.

att inom område där landstigningsförbud gäller, under förbudsperioden framföra båt med högre hastighet än 10 knop

att störa djurlivet, t ex genom att från nära håll fotografera fågelbo, lya, gryt eller motsvarande

att släppa hund, katt eller andra husdjur fria inom området samt

att på störande sätt utnyttja radiomottagare, grammofon, bandspelare eller dylikt.

Inträngsersättning jämlikt 25 § naturvårdslagen skall utgå med ett belopp av 15 000,- (femtontusen), kronor.

Vård- och förvaltningsföreskrifter

Reservatsområdet skall förvaltas av ägaren i samråd med skogsvårdsstyrelsen i länet.

Vid skogsavverkning skall för landskapsbilden värdefulla träd bevaras samt miljöförändrande skogskultur undvikas.

Där så befinnes erforderligt med hänsyn till landskapsbilden skall - utan kostnad för markägaren - vegetationsröjning verkställas.

Reservatområdet skall utmärkt genom skogsvårdsstyrelsens försorg enligt anvisningar från statens naturvårdsverk.

Med stöd av 7 § naturvårdslagen förklarar länsstyrelsen fastigheten som naturreservat med ovan angivna föreskrifter.

Talan mot detta beslut får föras genom besvär hos Kungl Maj:t. Besvären skall, vid äventyr av talans förlust, ha inkommit till jordbruksdepartementet inom tre veckor beträffande oenighet inom fem veckor - från det klaganden fått del av beslutet.

Med stöd av 11 § naturvårdslagen meddelar länsstyrelsen intill dess laga kraftägande beslut i ärendet föreligger, dock längst tre år från denna dag, förbud mot att inom fastigheten utan länsstyrelsens tillstånd vidtaga åtgärd som strider mot här ovan intagna föreskrifter.

På länsstyrelsens vägnar

Åke Lindeberg

Hans Fernwall

Bilagor

Avsändningslista

Karta

Beslut 1969-04-02 Kråkmarö 1:20

exp rek/mb
Avskrift
se särsk
av sändningslista

Sveriges naturvårdsfond
Riddargatan 9
114 51 STOCKHOLM

Naturresevat på fastigheten Kråkmarö 1:20 i Gryts socken och kommun (Gryts naturresevat)

(2 bilagor) Er skrivelse 8.10.1966, dnr 33

Benämning: Gryts naturresevat

Reservatsområde Fastigheten Kråkmarö 1:20 i Gryts socker

Ägare: Sveriges naturvårdsfond, Riddargatan 9, 114 51 Stockholm

Kommun: Gryt

Syfte

Reservatets syfte är att säkerställa ett för kännedomen om landets natur i hög grad representativt ytterskärårdsonråde som är av synnerligt värde från vetenskaplig naturvårdssynpunkt och därtill av stor vikt för det rörliga friluftslivet

Föreskrifter gällande ägare och nyttjanderättshavare

Det är förbjudet

att uppföra ny eller ändra befintlig byggnad eller anläggning för att tillgodose ett väsentligen annat ändamål än det, vartill byggnaden eller anläggningen tidigare varit använd; undantag må efter länsstyrelsens tillstånd göras för uppförande av erforderliga sanitära anordningar samt för anläggning för det rörliga friluftslivet.

att förstöra eller skada fast naturföremål eller ytbildning

att utan tillstånd av skogsvårdsstyrelsen utföra avverkning eller skogskultur

att anordna upplag annat än för skogsbrukets behov, utföra fyllning eller uppföra luftledning

att anlägga campingplats

att ändra faunans eller florans sammansättning genom införande av nya arter

att jaga, dock med undantag för erforderlig skyddsjakt.

Föreskrifter gällande allmänheten

Det är förbjudet

att förstöra eller skada fast naturföremål eller ytbildning, t ex vegetationstäckte, berggrund eller andra geologiska bildningar. Sten får ej borttagas från eller flyttas på öarna.

att ta växter utan markägarens tillstånd

att flytta eller på annat sätt skada döda träd

att tälta utan markägarens tillstånd .

att göra upp eld .

att störa djurlivet t ex genom att från nära håll fotografera fågelbo, lya, gryt eller motsvarande.

att släppa hund, katt eller andra husdjur fria inom området, samt

att på störande sätt utnyttja radiomottgare, gramofon, bandspelare eller dylikt.

Länsstyrelsen erinrar om de förbud som allmänt gäller beträffande annans onråden, varvid här må nännas förbuden

dels enligt naturvårdslagen att skräpa ned i naturen med plåt, glas, plast, papper, avfall eller annat

dels enligt jaktlagen att olovligen jaga eller fånga fåglar samt taga ägg, ungar eller bon

dels ock enligt brottsbalken att olovligen från träd taga ris, grenar m m

Vård- och förvalningsföreskrifter

Reservatsområdet skall förvaltas av Svenska naturskyddsföreningen i samråd med skogsvårdsstyrelsen i länet.

Vid skogsavverkning skall för landskapsbilden värdefulla träd bevaras samt miljöförändrande skogskultur undvikas.

Där så befinnes erforderligt med hänsyn till landskapsbilden skall utan kostnad för markägaren - vegetationsröjning verkställas.

Reservatsområdet skall utmärkas genom skogsvårdsstyrelsen försorg enligt anvisningar från statens naturvårdsverk.

Med stöd av 7 § naturvårdslagen förklarar länsstyrelsen fastigheten som naturreservat med ovan angivna föreskrifter.

I beslutet må ändringar sökas hos Kungl Maj:t genom besvär vilka skall, vid äventyr av talans förlust, ha inkommit till jordbruksdepartementet inom tre veckor beträffande oenighet inom fem veckor - från det klaganden fått del av beslutet.

Med stöd av 11 § naturvårdslagen meddelar länsstyrelsen intill dess laga kraftägande beslut i ärendet föreligger, dock längst tre år från denna dag, förbud mot att inom fastigheten utan länsstyrelsens tillstånd vidtaga åtgärd som strider mot här ovan intagna föreskrifter.

På länsstyrelsens vägnar

Åke Lindeberg

Hans Fernwall

Bilagor

Avsändningslista

Karta

Avskrift till

Statens planverk, Box 22027, 104 22 Stockholm 22

Statens naturvårdsverk, Fack, 171 20 Solna 1, rek/mb 2 ex

Vägförvaltningen

Länsarkitekten

Överlantmätaren

Distriktslantmätaren i Norköping södra dt, Box 2136, 600 02 Norrköping

Kommunalnämnden, Kommunalkontoret, 610 42 Gryt

Byggnadsnämnden, Kärnviken 575, 615 00 Valdemarsvik

Skogsvårdsstyrelsen, Platensgatan 11 B, 582 20 Linköping

Svenska naturskyddsföreningen, Riddargatan 9, 114 51 Stockholm

Chefen för östra milo, 152 00 Strängnäs

Naturvårdsintendenten

Registret

Naturvårdsrådet

Överjägmästare i östra distriktet, Box 397, 581 04 Linköping 1

Försvarsområdesbefälhavaren, Stabsexp, 580 02 Linköping 2

Akten

Länskungörelsen

Öex, 15 ex

Beslut 1970-10-15 Stora Ålö 4:2

exp rek/mb
Avskrift
se särsk
av sändningslista

Emanuel Vestman
Breda vägen 22 B
602 14 NORRKÖPING

Naturresevat på fastigheten Stora Ålö 4:2 i Gryts socken och kommun

Med stöd av 7 § naturvårdslagen förklarar länsstyrelsen nedannämnda fastighet som naturresevat med nedan angivna föreskrifter.

Benämning: Del av Gryts naturresevat

Reservatsområde: Ålegårdsklabbarna och Flationshällarna med vattenområde iämte däri belägna skär enligt bifogad karta

Ägare: Emanuel Vestman, Breda vägen 22 B, 602 14 NORRKÖPING

Kommun: Gryt

Syfte:

Reservatets syfte är att säkerställa ett avsnitt vacker skärgårdsnatur av värde från naturvårdssynpunkt och där till av betydelse för det rörliga friluftslivet.

Föreskrifter gällande ägare och nyttjanderättshavare

Det är förbjudet:

att uppföra byggnad eller brygga

att spränga, schakta, gräva eller bedriva täkt

att verkställa fyllning, anordna upplag annat än i samband med avverkning inom området eller framdraga luftledning

att upplåta campingplats

Föreskrifter gällande allmänheten

Det är förbjudet

att förstöra eller skada fast naturföremål eller ytbildning

att störa djurlivet, t ex genom att från nära håll fotografera fågelbo, lya, gryt eller motsvarande

att släppa hund, katt eller andra husdjur fria inom området samt ,

att på störande sätt utnyttja radiomottagare, grammofon, bandspelare eller dylikt.

Länsstyrelsen erinrar om de förbud, som allmänt gäller beträffande annans område, varvid här må nämnas förbuden

dels enligt naturvårdslagen att skräpa ned i naturen med plåt, glas, plast, papper, avfall eller annat

dels enligt jaktlagen att olovligen jaga eller fånga fåglar samt taga ägg, ungar eller bon

dels ock enligt brottsbalken att olovligen från träd taga ris, grenar m m.

Vård- och förvaltningsföreskrifter

Reservatsområdena skall förvaltas av ägaren i samråd ood skogsvårdsstyrelsen i länet.

Vid skogsavverkning skall för landskapsbilden värdefulla träd bevaras samt miljöförändrande skogskultur undvikas. Vid avverkning och röjning bör för djurlivet värdefulla buskar och boträd sparas.

Där så befinnes erforderligt med hänsyn till landskapsbilden skall - utan kostnad för markägaren. - vegetationsröjning verkställas.

Reservatsområdena skall utmärkta- genom skogsvårdsstyrelsens försorg enligt anvisningar från statens naturvårdsverk.

Talan mot detta beslut får föras genom besvär hos Kungl Maj:t. Besvären skall vid äventyr av talans förlust, ha inkommit till jordbruksdepartementet inom, tre veckor - beträffande menighet inom fem veckor - från det klaganden fått del av beslutet.

På länsstyrelsens vägnar

Åke Lindeberg

Hans Fernwall

Bilaga

Karta

Avskrift till

Statens planverk, Box 220 27, 104 22 Stockholm 22

Statens naturvårdsverk, Fack, 171 20 Solna 1, rek/mb 2 ex

Vägförvaltningen, Fack, 580 02 Linköping 2

Länsarkitekten

Distriktslantmätaren i Norköping södra dt, Box 2136, 600 02 Norrköping

Kommunalnämnden, Kommunalkontoret, 610 42 Gryt

Byggnadsnämnden, Kärnviken 575, 615 00 Valdemarsvik

Skogsvårdsstyrelsen, Platensgatan 11 B, 582 20 Linköping

Svenska naturskyddsföreningen, Riddargatan 9, 114 51 Stockholm

Chefen för östra milo, 152 00 Strängnäs

Natvsektionen

Registret

Naturvårdsrådet

Försvarsområdesbefälhavaren, Stabsexp, 580 02 Linköping 2

Akten

Länskungörelsen

Öex, 15 ex

Beslut 1972-09-07 Fångö 2:3

rek mb
Soldan Ridderstad
Djurgårdsvägen 156
115 21 STOCKHOLM

Naturresevat inom del av fastigheten Fångö 2:3 i Gryts socken. Valdemarsviks kommun samt inom allmänt vatten

Med stöd av 7 § naturvårdslagen förklarar länsstyrelsen nedan beskrivet område som naturresevat.

- Benämning: Del av Gryts naturresevat
- Läge: Skärgård norr och öster om ön Fångö
- Kartor: Topografisk karta 8H SV och SO
Ekonomisk karta 8H Od och Oe
Geologisk karta SGU Ser Aa 153 Torönsborg
- Fastighet m m: Del av Fångö 2:5 i Gryts socken, Valdemarsviks kommun
samt område inom allmänt vatten
- Gränser: Enligt redovisning på den till ärendet hörande kartan.
- Areal: Totalt 1 516 ha varav 87 ha utgör markområde
- Ägare: Soldan Ridderstad, Djurgårdsvägen 156, 115 21 STOCKHOLM
- Syfte: Reservatets syfte är att säkerställa ett för kännedomen om landets natur i höggrad representativt skärgårdsområde, som är av synnerligt värde från vetenskaplig naturvårdssynpunkt och därtill av stor vikt för det rörliga friluftslivet.

Föreskrifter jämlikt 9 § naturvårdslagen

Av de intrång som markägaren enligt 9 § naturvårdslagen kan förpliktas tåla skall i detta fall endast gälla skyldighet att tåla erforderlig vegetationsröjning samt anordningar för utmärkande av reservatområdet.

Föreskrifter i fråga om rätten att förfoga över den fasta egendomen

Det är förbjudet

att uppföra ny eller ändra befintlig byggnad eller anläggning för att tillgodose ett väsentligen annat ändamål än det, vartill byggnaden eller anläggningen tidigare varit använd; undantag må efter länsstyrelsens tillstånd göras för uppförande av erforderliga sanitära anordningar

ekonomibyggnad för yrkesfiske, skogs- eller jordbruk samt anläggning för det rörliga friluftslivet.

att förstöra eller skada fast naturföremål eller ytbildning

att utan tillstånd av skogsvårdsstyrelsen utföra avverkning eller skogskultur.

att anordna upplag annat än för skogsbrukets behov utföra fyllning eller uppföra luftledning

att upplåta campingplats utan tillstånd av länsstyrelsen.

att ändra landflorans och faunans sammansättning genom införande av nya arter.

att inom på karta särskilt angivna områden med landstigningsförbud under tiden 1 april – 10 juli beträda mark eller komma närmare strand än 50 meter. Förbudet gäller ej ägare och arrendator av ifrågavarande mark- och vattenområden eller deras folk under yrkesutövning eller då landstigning erfordras för markens brukande men gäller fiskekortsinnehavare och fritidsfiskare

att inom område där landstigningsförbud gäller, under förbudsperioden framföra båt med högre hastighet än 10 knop.

Vägrat tillstånd beträffande åtgärder som enligt reservatbestämmelserna är beroende av länsstyrelsens tillstånd skall ej medföra ersättningsrätt.

Föreskrifter gällande allmänheten

Det är förbjudet

att förstöra eller skada fast naturföremål eller ytbildning

att inom på karta särskilt angivna områden med landstigningsförbud under tiden 1 april – 10 juli beträda mark eller komma närmare strand än 50 meter.

att inom område där landstigningsförbud gäller, under förbudsperioden framföra båt med högre hastighet än 10 knop

att tälta eller förtöja båt mer än en natt annat än på plats som eventuellt upplåtes av markägaren.

att störa djurlivet, t ex genom att från nära håll fotografera fågelbo, lya, gryt eller motsvarande

att att medföra okopplad hund eller släppa katt eller andra husdjur fria inom området

att på störande sätt utnyttja radiomottagare, grammofon, bandspelare eller dylikt.

Länsstyrelsen erinrar om de förbud, som allmänt gäller beträffande annans område, varvid här må nämnas förbuden

dels enligt naturvårdslagen att skräpa ned i naturen med plåt, glas, plast, papper, avfall eller annat

dels enligt jaktlagen att olovligen jaga eller fanga fåglar samt taga ägg, ungar eller bon

dels ock enligt brottsbalken att olovligen från träd taga ris, gronar m m,

Vård- och förvaltningsföreskrifter

Reservatområde skall i naturvårdshänseende vårdas och förvaltas av skogsvårdsstyrelsen efter samråd med markägaren.

Markägaren har dock rätt att utan skogsvårdsstyrelsens hörande omhändera stormfälld skog.

Vid skogsavverkning skall för landskapsbilden värdefulla träd bevaras samt miljöförändrande skogskultur undvikas.

Där så befinner sig erforderligt med hänsyn till landskapsbilden skall - utan kostnad för markägaren - vegetationsröjning verkställas.

Markägaren är berättigad att i samråd med skogsvårdsstyrelsen ha får betande inom området.

Reservatområdet skall utmärkas genom skogsvårdsstyrelsens försorg enligt anvisningar från statens naturvårdsverk.

Intrångasersättning jämlikt 25 § naturvårdslagen utgår med 131 220 kronor.

Besvär till jordbruksdepartementet enligt bilaga (formulär 8).

I detta ärende har samråd skett med lantbruksdirektör Erik Månsson och länsjägmästare Carl-Olof Bosson.

I den slutliga handläggningen av detta ärende, i vilket länsstyrelsen i plenum 1972-04-28 fattat beslut, har förutom undertecknada deltagit länsrådet Lars Rydberg, länsassessor Hans Fernwall, bitr länsarkitekt Gunnar Sjöstrand och överlantmätare Rolf Davidson.

Per Eckerberg
Landshövding

Arne Krigström
Byrådirektör

Bilaga

Reservatkarta i skala 1:10 000

Kopia till

se särskild utsändningslista

akten (naturreservatdossier)

Statens naturvårdsverk, Fack, 171 20 SOLNA 1 + ka

Statens planverk, Box 220 27, 104 22 STOCKHOLM 22 + ka

Statens vägverk, Vägförvaltningen i Östergötlands län, Fack, 580 02 LINKÖPING 2 + ka

FBM Norrköpings lantmåteridistrikt, Box 2182, 600 02 NORRKÖPING 2 + ka

Svenska naturskyddsföreningen, Riddargatan 9, 114 51 STOCKHOLM

Naturvårdsrådet (sekreteraren)

Skogavårdsstyrelsen, Box 440, 581 04 LINKÖPING + ka 2 ex

Valdemarsviks kommun, Kommunalkontoret, Box 108, 615 00 VALDEMARSVIK + ka

Valdemarsviks kommun, Byggnadsnämnden, Storgatan 10 B, 615 00 VALDEMARSVIK + ka

Länspolischefen

Norrköpings polisdistrikt, Fack, 601 01 NORRKÖPING + ka

Lantbruksnämnden i Östergötlands län, Repslagaregatan 19, 582 22 LINKÖPING

planenheten + ka

lantmåterienhete + ka

registret 2 ex + ka

länskungörelse

tidningskungörelse

Beslut 1974-01-31 Fångö 2:4

Sveriges Naturvårdsfond
Riddargatan 9
114 51 STOCKHOLM

Naturresevat på fastigheten Fångö 2:4 i Gryts socken, Valdemarsviks kommun

Med stöd av 7 § naturvårdslagen förklarar länsstyrelsen rubricerad fastighet, som på till beslutet hörande karta är markerat med grov heldragen linje, som naturresevat.

<u>Benämning:</u>	Del av Gryts naturresevat
<u>Reservatområde:</u>	Innerö, Svallklabbarna, Skräckskär och norra delen av Sandskär med tillhörande vattenområde jämte däri liggande skär, ca 3 km S Harstena.
<u>Kartor:</u>	Ekonomiska kartor och fastighetskartor bladen 087 04, 087 13, 087 14 Topografisk karta 087 1, 087 2 Geologisk karta Aa 153 Torönsborg
<u>Fastighet:</u>	Fångö 2:4
<u>Areal:</u>	151, 15 ha därav landareal 25,70 ha
<u>Ägare:</u>	Sveriges Naturvårdsfond, Riddargatan 9, 114 51 Stockholm
<u>Syfte:</u>	Reservatets syfte är att säk.erställa ett för kännedomen om landets natur i hög grad representativt ytterskärgårdsområde, som är av synnerligt värde från vetenskaplig naturvårdssynpunkt och där till av stor vikt för det rörliga friluftslivet.

A. Föreskrifter enligt 8 § naturvårdslagen angående inskränkning i rätten att förfoga över reservatområdet

Det är förbjudet

att uppföra ny eller ändra befintlig byggnad eller anläggning för att tillgodose ett väsentligen annat ändamål än det, vartill byggnaden eller anläggningen tidigare varit använd; undantag må efter länsstyrelsens tillstånd göras för uppförande av erforderliga sanitära anordningar ekonomibyggnad för yrkesfiske, skogs- eller jordbruk samt anläggning för det rörliga friluftslivet.

att förstöra eller skada fast naturföremål eller ytbildning t ex genom att elda på släta berghällar.

att framdraga luftledning
att anordna upplag eller utföra fyllning.

att utan tillstånd av skogsvårdsstyrelsen utföra avverkning eller skogskultur.

att ändra florans och faunans sammansättning genom införande av för området nya arter.

Att jaga eller fånga vilda djur med undantag för sådan skyddsjakt och fångst som länsstyrelsen medger.

att upplåta campingplats utan tillstånd av länsstyrelsen.

att inom på till beslut hörande karta särskilt angivet område (streckad gräns) under tiden 1 april – 10 juli beträda mark eller komma närmare strand än 50 meter. Förbudet gäller ej innehavare av fiskrätt för ifrågavarande vattenområden eller deras folk under yrkesutövning, men gäller fritidsfiskare .

att inom område där landstigningsförbud gäller, under förbudsperioden framföra båt med högre hastighet än 10 knop.

Vägrat tillstånd beträffande åtgärder som enligt reservatbestämmelserna är beroende av länsstyrelsens tillstånd skall ej medföra ersättningsrätt.

B. Föreskrifter enligt 9 § naturvårdslagen angående förvaltande myndighets rätt att vidtaga åtgärder för att tillgodose ändamålet med reservatet

Med stöd av 9 § naturvårdslagen förpliktas markägare och innehavare av särskild rätt till marken att tåla att följande åtgärder vidtages inom reservatet.

1 Vegetationsröjning då så erfordras med hänsyn till landskapsbilden.

2 Uppförande av sanitära anordningar.

3 Anordningar för utmärkande av naturreservatet.

C. Föreskrifter enligt 10 § naturvårdslagen gällande allmänheten

Det är förbjudet

att förstöra eller skada fast naturföremål eller ytbildning t ex vegetationstäckor, berggrund eller andra geologiska bildningar.

att utan länsstyrelsens tillstånd gräva upp eller plocka växter.

att skada döda träd.

att inom område med landstigningsförbud under tiden 1 april-10 juli beträda mark eller komma närmare strand än 50 meter.

att inom område där landstigningsförbud gäller, under förbudstiden framföra båt med högre hastighet än 10 knop.

att tälta eller förtöja båt mer än en natt annat än på plats som eventuellt upplåtes av markägare.

att göra upp eld.

att störa djurlivet t ex genom att från nära håll fotografera fågelbo, lya, gryt eller motsvarande.

att släppa hund, katt eller andra husdjur fria inom området.

att på störande sätt utnyttja radio, grammofon, bandspelare eller dylikt.

Länsstyrelsen erinrar om de förbud som allmänt gäller beträffande annans områden, varvid här må nämnas förbuden

dels enligt naturvårdslagen att skräpa ner utomhus med plåt, glas, plast, papper, avfall eller annat

dels enligt jaktlagen att olovligen jaga, fånga eller skada djur, bortföra ägg, ungar eller bon

dels ock enligt brottsbalken att olovligen av växande träd taga grenar, ris m m.

D. Föreskrifter enligt 7 § naturvårdskungörelsen om vård och förvaltning

1. Reservatet skall förvaltas av Svenska Naturskyddsföreningen i samråd med skogsvårdsstyrelsen.
2. Där så befinnes erforderligt med hänsyn till landskapsbilden skall, utan kostnad för markägaren, vegetationsröjning verkställas.
3. Reservatområdet skall genom skogsvårdsstyrelsens försorg utmärkas i enlighet med statens naturvårdsverks anvisningar. Det ankommer vidare på skogsvårdsstyrelsen att svara för renhållningen inom reservatet.

Besvär till jordbruksdepartementet enligt bilaga (formulär 8).

I detta ärende har samråd skett med avdelningedirektören i lantbruksnämnden Andres Kalle och biträdande lansjägmästaren Tore Tejle.

I den slutliga handläggningen av detta ärende, i vilket länsstyrelsen i plenum fattat beslut, har förutom föredraganden deltagit överlantmätaren Rolf Davidson, biträdande länsarkitekten Gunnar Sjöstrand och länsassessorn Hans Fernwall. I styrelsens beslut deltog landshövdingen och ledamöterna Bertil Johnson, Weiler Karlsson, Stig Magnusson, Sven-Erik Sunnerud, Hilding Färm, Elov Hessmyr, Per-Olof Strindberg och

Thore Pettersson samt suppleanterna

Lennart Ek och Gunnar Arkehed.

Per Eckerberg
Landshövding

Arne Krigström
Byrådirektör

Bilaga

Reservatkarta

Kopia till

akten (naturreservatdossier)

Statens naturvårdsverk, Fack, 171 20 SOLNA 1

Statens planverk, Box 220 27, 104 22 STOCKHOLM 22

Statens vägverk, Vägförvaltningen i Östergötlands län, Fack, 580 02 LINKÖPING 2

Valdemarsviks kommun, Box 108, 615 00 VALDEMARSVIK

FBM Norrköpings lantmäteridistrikt, Box 2182, 600 02 NORRKÖPING 1

Svenska naturskyddsföreningen, Riddargatan 9, 114 51 STOCKHOLM

Chefen för östra milo, 152 00 Strängnäs

Chefen för Linköpings Försvarsområdesstab, Fo 41, Fack, 580 02 Linköping 2

Norrköpings polisdistrikt, Fack, 601 01 Norrköping 1 5 ex

Länspolischefen

Sjöfartsverket, Fack. 102 50 Stockholm 27

Chefen för östra kustdistriktet, Fack, 102 50 Stockholm 27 10 ex

Lantbruksnämnden, Box 435, 581 04 LINKÖPING 1

Skogavårdsstyrelsen, Box 440, 581 04 LINKÖPING 1 2 ex

juridiska enheten

planenheten

lantmäterienhete

registret 2 ex

pärmen "Farleder"

tidningskungörelse

länskungörelse

Beslut 1969-05-05 Gräsmarö 1:8

LÄNSSTYRELSEN
Östergötlands län

BESLUT

5.5.1969

IIIR11-16-68

exp rek/mb
Avskrift
se särskild av-
sändningslista

Ingenjör K E Gustafsson
Skogsvägen 11
614 00 SÖDERKÖPING

Naturreservat på fastigheten Gräsmarö 1:8 m m i Gryta socken och kommun (Gryta naturreservat)

Benämning	Gryta naturreservat
Reservatsområde	Fastigheten Gräsmarö 1:8 i Gryta socken och det Gräsmarö 1:11 tillhöriga omkringliggande vattenområde, inom vilket Gräsmarö 1:8 äger ensam fiskerätt enligt fastställd fiskedeling inom Gräsmarö skifteslag. Området anges med röd begränsningslinje på till avtalet hörande karta.
Ägare	Ingenjör K E Gustafsson, Skogsvägen 11, 614 00 Söderköping
Kommun	Gryt

Syfte

Reservatets syfte är att säkerställa att för kännedomen om landets natur i hög grad representativt ytterstskärgårdsområde av synnerligt värde från vetenskaplig naturvårdssynpunkt och av stor vikt för det rörliga friluftslivet.

Föreskrifter i enlighet 9 § naturvårdslagen

Av de intrång som ägaren enligt 9 § naturvårdslagen kan förpliktas tåla skall i detta fall endast gälla skyldighet att tåla erforderlig vegetationsröjning samt anordningar för utmärkande av reservatsområdena.

Föreskrifter gällande ägare och nyttjanderättshavare

Det är förbjudet

att uppföra ny eller ändra befintlig byggnad eller anläggning för att tillgodose ett väsentligen annat ändamål än det, vartill byggnaden eller anläggningen tidigare varit använd; undantag må efter länsstyrelsens tillstånd göras för uppförande av erforderliga sanitära anordningar, ekono-
mibyggnad för yrkesfiske, skogs- eller jordbruk samt anläggning för det rörliga friluftslivet.

att förstå eller skada fast naturföremål eller utbildning

att utan tillstånd av förvaltande myndighet utföra avverkning eller skogskultur

att anordna upplag annat än för skogsbrukets behov, utfyllning eller uppföra luftledning

att anlägga campingplats utan tillstånd av förvaltande myndighet

att ändra faunans sammansättning genom införande av nya arter

att inom på karta särskilt angivna områden med landstigningsförbud under tiden 1 april - 10 juli beträda mark eller komma närmare strand än 50 meter. Förbudet gäller ej ägare och arrendator av ifrågakvarnande mark- och vattenområden eller deras folk under yrkesutövning eller då landstigning erfordras för markens brukande men gäller fiskekortsinnehavare och fritid fiskare

att inom område där landstigningsförbud gäller, under förbudsperioden framföra båt med högre hastighet än 10 knop.

Föreskrifter gällande allmänheten

Det är förbjudet

att förstöra eller skada fast naturföremål eller ytbildning

att inom på karta särskilt angivna områden med landstigningsförbud under tiden 1 april - 10 juli beträda mark eller komma närmare strand än 50 meter

att inom område, där landstigningsförbud gäller, under förbudsperioden framföra båt med högre hastighet än 10 knop

att störa djurlivet, t ex genom att från nära håll fotografera fågelbo, lya, gryt eller motsvarande

att släppe hund, katt eller andra husdjur fria inom området samt

att på störande sätt utnyttja radiomottagare, gramofon, bandspelare eller dylikt.

Intrångersättning jämlikt 25 § naturvårdslagen bestämmes på följande sätt.

Ersättning till markägaren utgår av allmänna medel med 1 200 kronor per hektar mark eller 3 360 kronor samt 100 kronor per hektar vattenområde inom 50-meterszon kring öar med landstigningsförbud eller 500 kronor. Totalt utgör ersättningen alltså 3 860 kronor.

Vård- och förvaltningsföreskrifter

Reservatsrådet skall förvaltas av ägaren i samråd med skogsvårdsstyrelsen i länet.

Vid skogsavverkning skall för landskapsbilden värdefulla träd bevaras samt miljöförändrande skogskultur undvikas.

Där så finnes erforderligt med hänsyn till landskapsbilden skall - utan kostnad för markägaren - vegetationsröjning verkställas.

Reservatsrådet skall utmärkas genom skogsvårdsstyrelsens försorg enligt anvisningar från statens naturvårdsverk.

Med stöd av 7 § naturvårdslagen förklarar länsstyrelsen fastigheten som naturreservat med ovan angivna föreskrifter.

Talen mot detta beslut får föras genom besvär hos Kungl Maj:tt. Besvären skall, vid äventyr av talans förlust, ha inkommit till jordbruksdepartementet inom tre veckor - beträffande menighet inom fem veckor - från det klaganden fått del av beslutet.

Med stöd av 11 § naturvårdslagen meddelar länsstyrelsen intill dess laga kraftägande beslut i ärendet föreligger, dock längst tre år från denna dag, förbud mot att inom fastigheten utan länsstyrelsens tillstånd vidtaga åtgärd som strider mot här ovan intagna föreskrifter.

På länsstyrelsens vägnar


Åke Lindeberg


Hans Fernwall

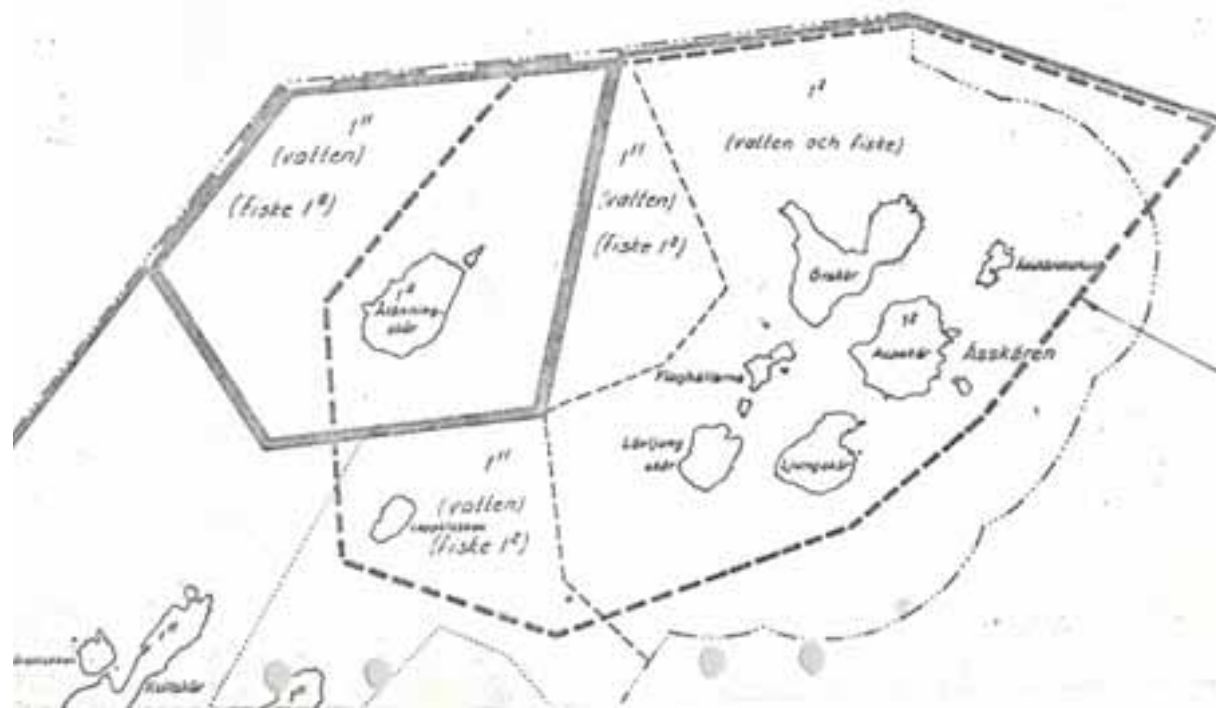
Bilagor
Avsändningslista
Karta

Re

Karta i skala 1:10 000 över del av Gryta naturreservat i Gryta socken och kommun.

 Invaser fastigheten Orkmarö 1⁰ med därtill hörande fiskevatten på fastigheten Orkmarö 1¹³.

 Gräns för område inom vilket under tiden 1 april - 10 juli gäller landstigningsförbud och förbud mot att fransföra båt med högre hastighet än 10 knop.



Beslut 1968-06-28 Gräsmarö 1:2, 1:11

AVSKRIFT

II
III Nr.

Länsstyrelsens i Östergötlands län resolution i ärende rörande bildande av naturreservat; givet Linköpings slott i landskannaliet den 28 juni 1968.

Benämning: Gryta naturreservat.

Reservatsområdet: De områden av nedannämnda fastigheter (ej samfällid mark) i Gryta socken som ingår i förslaget Gryta naturreservat och som å en till ärendet hörande karta inramats med heldragen bred begränsningslinje.

1. Del av Gräsmarö 1² tillhörande Gräslundaka släktföreningen.
2. Delar av Gräsmarö 1¹¹ tillhörande Erik Johansson.
3. Härjante ingår det allmänna vattenområde som ligger inom ovannämnda heldragen breda begränsningslinje å kartan. (Del av Gräsmarö 1:12 ingår i det)

Kommun: Gryta

Syfte: Reservatets syfte är att säkerställa ett för kännedomen om landets natur i hög grad representativt skärgårdsområde, som är av synnerligt värde från naturvårdssynpunkt och därtill av vikt för det rörliga friluftslivet.

Föreskrifter jämlikt 9 § naturvårdslagen.

Ägarna förpliktas åta erforderlig vegetationsröjning samt anordningar för utmärkande av reservatsområdena.

Föreskrifter gällande ägare och nyttjanderättshavare.

Det är förbjudet

att uppföra ny eller ändra befintlig byggnad eller anläggning för att tillgodose ett väsentligen annat ändamål än det, vartill byggnaden eller anläggningen tidigare varit använd; undantag må efter länsstyrelsens tillstånd göras för uppförande av erforderliga sanitära anordningar samt ekonomibyggnad för yrkesfiske, skogs- eller jordbruk. Beträffande reservatsområde 2 må efter länsstyrelsens tillstånd jämväl uppföras anläggning för det rörliga friluftslivet.

att förstöra eller skada fast naturföremål eller ytbildning

att utan tillstånd av förvaltande myndighet utföra avverkning eller skogskultur

att anordna upplag annat än för skogsbrukets behov, utföra fyllning eller uppföra luftledning

att anlägga campingplats utan tillstånd av förvaltande myndighet

att ändra faunans sammansättning genom införande av nya arter

att inom på karta särskilt angivna områden med landstigningsförbud under tiden 1 april - 10 juli beträda mark eller komma närmare strand än 50 meter. Förbudet gäller ej ägare och arrendator av ifrågavarande mark- och vattenområden eller deras folk under yrkesutövning eller då landstigning erfordras för markens brukande men gäller fiskekortsinnehavare och fritidsfiskare

att inom område där landstigningsförbud gäller, under förbudsperioden framföra båt med högre hastighet än 10 knop.

Föreskrifter gällande allmänheten.

Det är förbjudet

att förstöra eller skada fast naturföremål eller ytbildning

att inom på karta särskilt angivna områden med landstigningsförbud under tiden 1 april - 10 juli beträda mark eller komma närmare strand än 50 meter

att inom område, där landstigningsförbud gäller, under förbudsperioden framföra båt med högre hastighet än 10 knop

att störa djurlivet, t.ex. genom att från nära håll fotografera fågelbo, lya, gryt eller motsvarande

att släppa hund, katt eller andra husdjur fria inom området samt

att på störande sätt utnyttja radionottagare, gramfon, bandspelare eller dylikt.

Länsstyrelsen erinrar om de förbud, som allmänt gäller beträffande annans områden, varvid här så nämnas förtuden

dels enligt naturvårdslagen att skräpa ned i naturen med plåt, glas, plast, papper, avfall eller annat

dels enligt jaktlagen att olovligen jaga eller fånga fåglar samt taga ägg, ungar eller bon

dels ock enligt brottbalken att olovligen från träd taga ris, grenar m.m.

Vård- och förvaltningsföreskrifter.

Reservatsområdena skall förvaltas av ägarna i samråd med skogsvårdsstyrelsen i länet.

Vid skogsavverkning skall för landskapsbilden värdefulla träd bevaras samt miljöförändrande skogskultur undvikas.

Där så finnes erforderligt med hänsyn till landskapsbilden skall - utan kostnad för markägaren - vegetationsröjning verkställas.

Reservatsområdena skall utmärkas genom skogsvårdsstyrelsens försorg enligt anvisningar från statens naturvårdsverk.

Med stöd av 7 § naturvårdslagen förklarar länsstyrelsen områdena som naturreservat med ovan angivna föreskrifter.

I resolutionen må ändring sökas hos Kungl. Maj:t genom besvär, vilka skola vid äventyr av talans förlust, ha inkommit till jordbruksdepartementet inom tre veckor - beträffande senighet inom fem veckor - från det klaganden fått del av resolutionen.

Med stöd av 11 § naturvårdslagen meddelar länsstyrelsen intill dess laga kraft ägande beslut i ärendet föreligger, dock längst tre år från denna dag, förbud mot att inom områdena utan länsstyrelsens tillstånd vidtaga åtgärd som strider mot här ovan intagna föreskrifter.

Per Eckerberg

Hans Fernwall

Bestyrkes på tjänstens vägnar

Pilla Ruuska

Beslut 1970-09-16 Kyrkogårdsskär (Bokö 1:33)

LÄNSSTYRELSEN
Östergötlands län

BESLUT

16.9.1970

IIIR11-10-70

exp rok/nb
Avskrift
se särskild av-
stämningssista

Gunnar Sjöberg
Odengatan 45 5 tr
113 51 STOCKHOLM

NATURV.	STYRELSEN
NRK	10/9/1970
VC41-258-70	
0536-201	

Naturreservat på fastigheten Bokö 1:3 i Gryta socken och körsbär

Med stöd av 7 § naturvårdslagen förklarar länsstyrelsen fastigheten som naturreservat.

Benämning	Kyrkogårdsskärs naturreservat (del av Gryta naturreservat)
Reservatsområde	Ön Kyrkogårdsskär och Kyrkogårdsklubben med kringliggande vattensområde enligt bifogad karta
Ägare	Skådespelare Gunnar Sjöberg, Odengatan 45 5 tr 113 51 Stockholm
Kommun	Gryta

Syfte

Reservatets syfte är att säkerställa ett för kännedomen om landets natur i hög grad representativt skärgårdsområde, som är av betydande värde från naturvårdssynpunkt och därtill av vikt för det förliga friluftslivet.

Föreskrifter jämlikt 9 § naturvårdslagen

Ägaren förpliktas tillta erforderlig vegetationeröjning samt anordningar för utmärkning av reservatsområdet.

Föreskrifter gällande ägare och nyttjanderättshavare

Det är förbjudet

att utan länsstyrelsens tillstånd anbringa tavla - nödiga fridlysnings- eller varningstavlor undantagna - plakat, affisch, inskrift eller därmed jämförlig störande anordning

att uppföra byggnad stängsel eller eljest vidtagna åtgärder som hindrar eller försvårar det fria tillträdet till marken för vetenskapliga studier, bad och friluftsliv

att förotöra eller skada fast naturföremål eller ytbildning

att kluververka skog eller i övrigt utan tillstånd av förvaltande myndighet utföra avverkning eller ekologisk kultur

att anordna upplag annat än för skogsbrukets behov, utföra

fyllning eller frändraga högespänningsledning

att upplåta campingplats utan tillstånd av länsstyrelsen.

att ändra faunans sammansättning genom införande av nya arter

Ans. Utan hinder av ovanstående bestämmelser så inen ett på bifogad karta angivet tomtområde om ca 10 000 m², uppföras bostadsbyggnad, båthus och hamn enligt ritning den 2 september 1969 av arkitekt S B Jonson, anläggas vatten-täkt och drages från jordkablar för elektrisk ström och telefon.

Föreskrifter gällande allmänheten

Det är förbjudet

att förstöra eller skada fast naturföremål eller ytbildning

att störa djurlivet, t ex genom att från nära håll fotografera fågelbo, lya, gryt eller nötsvarande

att plocka blommor, mossor, lavar och svamp till försäljning

att släppa hund, katt eller andra husdjur fria inom området samt

att på störande sätt utnyttja radionottagare, gramofon, bandspelare eller dylikt.

Länstyrelsen erinrar om de förbud, som allmänt gäller beträffande annans områden, varvid här så nämnas förbuden

delvis enligt naturvårdslagen att skräpa ned i naturen med plåt, glas, plast, papper, avfall eller annat

delvis enligt jaktlagen att olovligen jaga eller fånga fåglar samt taga ägg, ungar eller bon

delvis ock enligt brottsbalken att olovligen från träd taga ris, grenar mm

Vård- och förvaltningsföreskrifter

Reservatsområdet skall förvaltas av ägaren i samråd med skogsvårdsstyrelsen i länet, eller den skogsvårdsstyrelsen förordnar.

Vid skogsavverkning skall för landskapsbilden värdefulla träd bevaras samt miljöförändrande skogskultur undvikas.

Där så befincas orfoderligt med hänsyn till landskapsbilden skall- utan kostnad för markägaren - vegetationsröjning verkställas.

LÄNSSTYRELSEN
Östergötlands län

Avekrift

BESLUT

16.9.1970

IIIR11-10-70

Reservationsrådet skall utmärkas genom skogsvårdsstyrelsens försorg enligt anvisningar från statens naturvärdeverk.

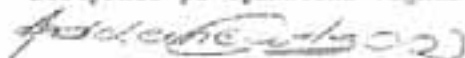
Talan mot detta beslut får föras genom besvär hos Kungl Maj:t. Besvåren skall, vid kventyr av talans förlust, ha inkommit till jordbruksdepartementet inom tre veckor - beträffande menighet inom fem veckor - från det klaganden fått del av beslutet.

Per Eckerberg

Hans Fernwall

Bilaga
Karta

Bestyrkes på tjänstens vägnar





Om Gräsmarö 1:13

Denna fastighet ägs av staten efter förvärv 1969. Fastigheten var tidigare en del av GRäsmarö 1:11 och ingick i detta reservatsbeslut 1968-06-28.