



Ändring av beslutskarta tillhörande beslut om bildande av naturreservatet Grötingsberget i Bräcke kommun

Länsstyrelsens beslut

Länsstyrelsen ändrar, med stöd av 37 § förvaltningslagen (2017:900), en felaktig gräns vid beslutet om bildande av naturreservatet Grötingsberget den 14 juni 2021 (dnr 511-2119-2021; NVR2052962). Den till detta beslut bifogade kartan, bilaga 1, ska i fortsättningen gälla som beslutskarta för naturreservatet Grötingsberget. Naturreservatets area är efter gränsändringen 111 hektar. Beslutet riktar sig till var och en samt fastighetsägare.

Redogörelse för ärendet

Naturreservatet Grötingsberget i Bräcke kommun har delvis en felaktig naturreservatsgräns. År 2018 brann skogen på Grötingsberget. Omkring 420 hektar skog, myrmark, ungskog och hyggen påverkades av branden. En stor del av brandområdet utgjordes av äldre tallskog. Berörda markägare erbjöds reservatsbildning som alternativ till att ta ut det brandskadade virket. I dialog med markägare togs en reservatsgräns fram. Gränsen på fastigheten Döviken 1:78 slogs fast på kontoret av Länsstyrelsen och markägarens ombud med hjälp av olika kartmaterial. Ambitionen var att den brända skogen skulle inkluderas i reservatet och den del som klarat sig från branden skulle lämnas utanför. Efter att beslutet om att bilda naturreservatet hade fattats besökte Länsstyrelsen och ombudet reservatsområdet. Det konstaterades då att obränd skog hamnat innanför reservatsgränsen och en del brandpåverkad skog hamnat utanför reservatet. Länsstyrelsen i Jämtlands län har därför beslutat att gå ut med ett ändringsbeslut där gränsen har justerats i fält och ritats in i en ny och bifogad beslutskarta för naturreservatet. Gränsändringen berör fastighet Döviken 1:78 och är kommunicerad med fastighetsägare. Ändringen innebär att cirka en hektar obränd skog nu hamnar utanför naturreservatet. Ett ärende om att utöka naturreservatet med cirka fem hektar brandpåverkad skog pågår.

Länsstyrelsens bedömning

Enligt 37 § förvaltningslagen får en myndighet ändra ett beslut som den har meddelat som första instans om den anser att beslutet är felaktigt på grund av att det har tillkommit nya omständigheter eller av någon annan anledning



Länsstyrelsen gör bedömningen att felaktigheterna i kartan till naturreservatsbeslutet för Gröttingsberget är av sådan karaktär att de bör ändras i enlighet med förvaltningslagens bestämmelser.

Beslut i detta ärende har fattats av funktionschef för naturskydd Annelie Johansson. Vid den slutliga handläggningen av ärendet deltog även handläggare Johan Staaf som föredragande.

Detta beslut har signerats elektroniskt och saknar därför underskrifter.

Annelie Johansson

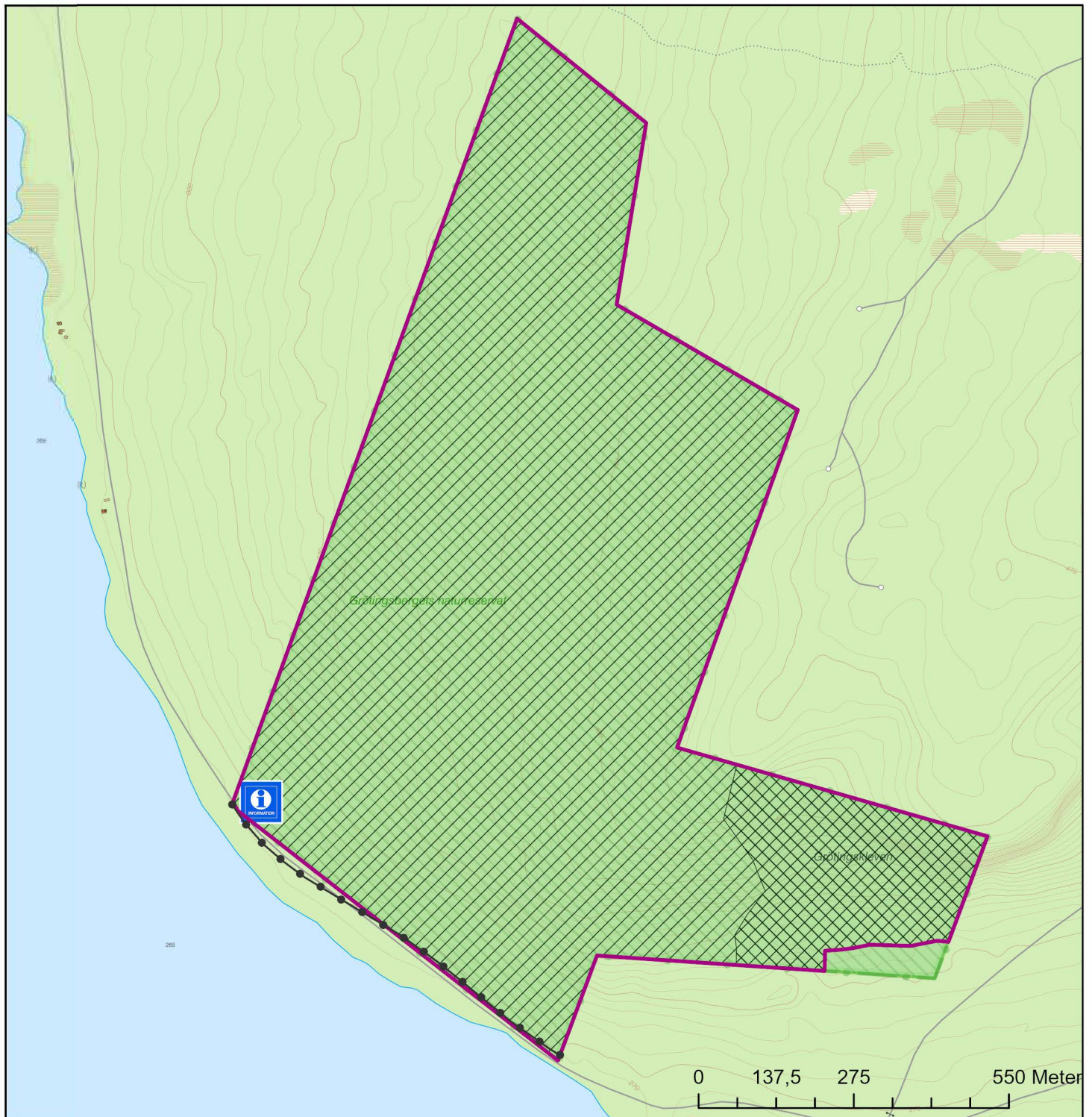
Johan Staaf







Bilagor

Nr.	Typ av bilaga	Beskrivning
1.	Beslutskarta	Visar naturreservatets gränser samt för vilka olika områden, stigar, vägar, anläggningar med mera som naturreservatets föreskrifter gäller.
2.	Överklagandebilaga	



Naturreservatet Gröttingsberget Ändrad beslutskarta



-  Ny gräns för naturreservatet Gröttingsberget
-  Ursprunglig gräns för naturreservatet Gröttingsberget
-  Informationsskylt som omfattas av föreskrift B2, redovisad i beslutet för naturreservatet (dnr. 511-2119-2021)
-  Område som omfattas av föreskrift B3, redovisad i beslutet för naturreservatet (dnr. 511-2119-2021)
-  Område som omfattas av föreskrift B4, redovisad i beslutet för naturreservatet (dnr. 511-2119-2021)
-  Väg som omfattas av undantag h), redovisad i beslutet för naturreservatet (dnr. 511-2119-2021)

Skala: 1:10 000

