



## Beslut för naturreservatet Degerliden i Skellefteå kommun

---

(4 bilagor)

### Beslut

Länsstyrelsen i Västerbotten beslutar med stöd av 7 kap. 4 § miljöbalken (1998:808) att det område som redovisas på bifogad karta, bilaga 1, ska vara naturreservat.

För att uppnå och tillgodose syftet med naturreservatet Degerliden beslutar Länsstyrelsen med stöd av 7 kap. 5, 6 och 30 §§ miljöbalken samt 22 § första stycket förordningen (1998:1252) om områdesskydd enligt miljöbalken m.m. att nedan angivna föreskrifter ska gälla för naturreservatet.

Enligt 3 § förordningen (1998:1252) om områdesskydd enligt miljöbalken m.m. fastställer Länsstyrelsen bifogad skötselplan för naturreservatets långsiktiga vård, bilaga 2.

Beslutet riktar sig till var och en, fastighetsägare och innehavare av särskild rätt, vars rättigheter att använda mark- och vattenområden berörs inom reservatsområdet. Beslutet riktar sig även till allmänheten.

Länsstyrelsen beslutar med stöd av 7 kap. 7 § första stycket miljöbalken att länsstyrelsens beslut 2004-11-19 (dnr: 511-4177-2000) om bildande av naturreservatet Degerliden med tillhörande skötselplan upphör att gälla när beslutet ovan (2022-06-23, dnr: 512-3789-2022) om bildande av naturreservatet Degerliden vunnit laga kraft.

### Fakta om naturreservatet

**Namn:** Degerliden

**Dossiernummer:** 2402163

**NVR-id:** 2002850

**Natura 2000, områdeskod:** SE0810451, Degerliden

**Kommun:** Skellefteå

**Län:** Västerbotten

**Lägesbeskrivning:** ca 15 km V om Burträsk

**Mittkoordinat:** 7163972, 754657 (SWEREF99 TM)

**Naturgeografisk region:** 30a, Norrlands vågiga bergkullterräng med mellanboreala skogsområden

**Gräns:** Se bifogad beslutskarta, bilaga 1

**Markägare:** Staten genom Naturvårdsverket

**Fastigheter:** Södra Degerliden 1:5

**Förvaltare:** Länsstyrelsen Västerbotten

**Totalareal:** 30,6 hektar

**Areal skogsmark:** 30,2 hektar

**Areal produktiv skog:** 30,2 hektar

**Areal övrig:** 0,3 hektar

*Arealer enligt Nationella Marktäckedata (NMD).*

## Syftet med naturreservatet

Syftet med naturreservatet är att bevara biologisk mångfald och att bevara, vårda och återställa värdefulla naturmiljöer. Områdets lövrika grandominerade naturskogar och grandominerade sumpskogar, samt de övriga naturmiljöerna yngre skogar och artrika områden längs vägar och ledningsgator, ska bevaras, vårdas och vid behov återställas. De naturtyper som angivits för Natura 2000-området Degerliden ska skyddas och återställas så att gynnsam bevarandestatus kan bibehållas eller uppnås. Inom ramen för det primära målet kan reservatet dessutom i möjlig utsträckning utnyttjas för friluftsliv, naturstudier, undervisning samt forskning.

## Hur syftet ska uppnås

Syftet ska uppnås genom att området i delar utvecklas fritt genom naturliga processer. För de delar av reservatet som är präglad av naturliga störningar som brand eller är mer påverkat av skogsbruk, dikning eller främjade arter samt för att gynna biologisk mångfald och ekologiska funktioner så ska syftet även kunna nås genom att:

- utöka livsmiljöer eller öka mängden lämpligt substrat för skyddsvärda arter i brandpräglade och lövrika skogsområden samt i artrika vägkanter och ledningsgator
- öka variationen eller främja lövandelen i områdets ungsskogar och medelålders skogar
- återställa struktur och hydrologi i dikespåverkade skogar
- ta bort för området främmande arter

Åtgärder ska också kunna genomföras för att underlätta för allmänhetens friluftsliv.

## Skälen för beslutet

Skälen för bildandet av naturreservatet och områdets prioriterade bevarandevärden är de naturskogsområden som har mycket höga naturvärden knutna till de gamla, flerskiktade grandominerade

naturskogarna med inslag av löv samt dess rika biologiska mångfald. Reservatet innehåller rikligt med naturskogsstrukturer såsom gamla träd, grova lövträd, lång trädkontinuitet, skiktning och död ved. Skogarna i området har generellt en låg påverkansgrad. I området förekommer ett stort antal naturskogslevande indikatorarter och rödlistade arter. Området hyser en särskild rikedom av lavar och vedsvampar med arter som liten sotlav, nordlig nållav, stiftgelélav, blackticka, rynkskinn, ostticka och gräddporing. Även flera av naturskogens fåglar finns här, exempelvis tretåig hackspett, spillkråka, trädkrypare, järpe, pärluggla och sparvuggla.

Stora delar av naturreservatet är präglad av naturliga störningar så som brand och lövinslaget i området är generellt sett stort. För bevarande och utveckling av brandberoende och brandgynnade värden, liksom bevarande och utveckling av de redan förekommande lövvärderna krävs brandefterliknande skötsel samt andra skötselåtgärder för att utöka livsmiljöer och öka mängden lämpligt substrat för arter beroende eller gynnade av den typ av störning som brand innebär, samt för arter som är knutna till lövträd. I reservatet finns också mindre arealer ungskogar samt dikespåverkad skog. Eftersom mindre delar av naturreservatet är påverkat av skogsbruk och dikningar förutsätter ett bevarande och en utveckling av områdets värden att återställningsarbeten kan genomföras för att öka variationen i områdets ungskogar och återställa struktur och hydrologi i områdets dikespåverkade skogar. Reservatet hyser även öppna miljöer så som vägkanter och ledningsgator, lämpliga för pollinerare. För att bibehålla och öka värdet i dessa miljöer kan åtgärder behövas. Att området ska kunna vara en tillgång för friluftslivet förutsätter också att skyltar kan sättas upp för att underlätta för allmänhetens friluftsliv.

I området finns viktiga livsmiljöer för många rödlistade arter som är beroende av naturskogsmiljöer och som därför har mycket små möjligheter att fortleva i ett brukat skogslandskap. Områden med naturskog blir allt mer sällsynta i länet och att skydda dessa kvarvarande fragment av det ursprungliga skogslandskapet är avgörande för att bevara den biologiska mångfalden.

De höga naturvärden som dokumenterats i området kräver ett omfattande och långsiktigt skydd. Genom reservatsbeslutet undanröjs hot från exploatering och andra åtgärder och förutsättningarna för att bevara och utveckla naturreservatets naturmiljöer, med därtill hörande strukturer, processer och arter, förbättras.

Genom beslutet bevaras också möjligheten att uppleva ett förhållandevis opåverkat naturlandskap.

## Skäl för att upphäva gällande beslut

I reservatet finns naturmiljöer som är beroende av skötselåtgärder för att naturvärdena ska kunna bevaras och utvecklas, vilket det gällande beslutet från 04-11-19 till delar inte möjliggör.

Genom att ersätta det gällande beslutet med föreliggande beslut där större möjligheter ges till naturvårdande skötsel i exempelvis dikespåverkade skogar och ungsogar så får området därmed ett mer ändamålsenligt skydd och ökad möjlighet att uppfylla bevarandemålen för Natura 2000 området.

## Reservatsföreskrifter

För att uppnå och tillgodose syftet med reservatet gäller följande föreskrifter.

A. Föreskrifter enligt 7 kap. 5 § andra stycket miljöbalken om inskränkningar i rätten att använda mark- och vattenområden.

Det är förbjudet att:

1. uppföra byggnad eller annan anläggning,
2. anlägga väg, mark eller luftledning,
3. bedriva täkt eller annan verksamhet som förändrar marktopografi, yt- eller dräneringsförhållanden som att gräva, plöja, spränga, borra, schakta, dika, dikesrensa, dämna, dränera, utfylla, tippa, dumpa eller anordna upplag,
4. bryta kvistar, fälla eller på annat sätt skada levande eller döda träd och buskar, upparbeta vindfällan, ta frö eller vidta någon skogsvårdsåtgärd,
5. inplantera för området främmande arter,
6. släppa ut eller sprida gifter, vådliga ämnen, bekämpningsmedel, kalk eller växtnäringssmedel,
7. framföra motordrivna fordon i terräng, med undantag för snöskoterkörning vintertid på snötäckt, väl tjälad mark,

B. Föreskrifter enligt 7 kap. 6 § miljöbalken om vad fastighetsägare och innehavare av särskild rätt till fastighet förpliktigas att tåla.

Markägare och innehavare av särskild rätt till marken förpliktigas att tåla att följande anordningar uppförs och åtgärder vidtas för att tillgodose syftet med reservatet, där inget annat anges avses hela naturreservatet:

1. utmärkning av reservatets gränser enligt Naturvårdsverkets riktlinjer,

2. uppsättning och underhåll av informationstavlor,
3. skötselåtgärder för att öka variationen eller lövandelen i ungskogar och medelålders skogar genom röjning, gallring, kapning av enstaka träd, stängsling samt markstörning inom det område som framgår av bilaga 2,
4. skötselåtgärder för att gynna skyddsvärda arter och naturmiljöer i skog genom röjning, gallring eller kapning av enstaka träd, skada träd, skapande eller tillförsel av död ved, markstörning samt stängsling inom det område som framgår av bilaga 2,
5. skötselåtgärder för att gynna pollinatörer i vägkanter, vägområden samt ledningsgator genom selektiv röjning av träd, buskar och annan vegetation, tillförsel av död ved samt blottläggning av mineraljord,
6. skötselåtgärder i dikespåverkade skogar genom röjning av buskar och träd samt igenläggning eller dämning av diken,
7. borttagande av för området främmande arter,
8. undersökning och dokumentation av områdets djur- och växtarter samt mark- och vattenförhållanden.

C. Föreskrifter enligt 7 kap. 30 § miljöbalken om rätten att färdas och vistas, samt om ordningen i övrigt, inom naturreservatet.

Det är förbjudet att:

1. framföra motordrivet fordon i terräng med undantag för snöskoterkörning vintertid på snötäckt, väl tjälad mark,
2. störa djurlivet, till exempel genom att klättra i boträd eller medvetet uppehålla sig nära rovfågelbo, lya eller gryt,
3. göra åverkan på mark- eller växtlighet, döda, stående och liggande träd inräknade,
4. plocka eller insamla växter eller växtdelar, lavar, mossor och svampar med undantag för bär, matsvamp samt icke fridlysta blommor,
5. fånga eller insamla insekter och andra djur,
6. uppsätta tavla, plakat, affisch, skylt, inskrift och därmed jämförbar anordning.

Undantag från föreskrifterna

Föreskrifterna ska inte utgöra hinder för:

- a) förvaltaren av naturreservatet, eller den som förvaltaren uppdrar åt, att vidta de åtgärder som anges i B-föreskrifterna med stöd av 7 kap. 6 § miljöbalken i detta beslut, samt de nödvändiga transporter som krävs för åtgärderna,

- b) renskötsel i enlighet med rennäringslagen (1971:437) eller framföra motordrivna fordon vid renskötsel i enlighet med gällande terrängkörningslagstiftning,
- c) normalt underhåll av befintliga vägar och vägområden. Träd som fallit eller hotar att falla över väg får kapas men ska lämnas i naturreservatet,
- d) drift, underhåll, reparation av ledning och ledningsgata inom ramen för befintlig koncession och ledningsrätt, inklusive nödvändiga avverkningar i ledningsgata och sidoområde samt de nödvändiga transporter som krävs för arbetet. Åtgärder ska ske i samråd med länsstyrelsen,
- e) åtgärder som syftar till att gynna pollinatörer i vägkanter, vägområden samt ledningsgator genom selektiv röjning av träd, buskar och annan vegetation, tillförsel av död ved samt blottläggning av mineraljord. Åtgärder ska ske i samråd med länsstyrelsen,
- f) kvistning eller röjning av sly för upprätthållande av befintliga sikt- eller skjutgator vid jaktpass,
- g) att med länsstyrelsens tillstånd uppföra nya jakttorn eller röja nya sikt- eller skjutgator,
- h) uttransport av fälld älg, björn, hjort eller vildsvin med stöd av 1 § terrängkörningsförordningen. Fordon och färdväg ska väljas med omsorg för att minimera mark- och vegetationsskador,
- i) insamling av enstaka exemplar av arter för exempelvis artbestämning och dokumentation. För den som har länsstyrelsens tillstånd är det tillåtet att genomföra vetenskapliga undersökningar eller bedriva miljöövervakning som innebär någon form av markering, fällfångst eller andra åtgärder som kan innebära påverkan på naturmiljön,

## Ärendets beredning

I samband med att reservatet bildades 2004 uppmärksammades Degerlidens höga naturvärden genom Skogsstyrelsens nyckelbiotopsinventering samt i Skellefteå kommuns inventering av skogar med höga naturvärden. Området fördes då också fram av ideell naturvård i Naturskyddsföreningens rikstäckande skogskampanj för skydd av värdefulla skogar under 1999. Frågan drevs av Umeås fältbiologer som varit aktiva, dels genom omfattande inventeringsarbete, dels genom skrivelser till länsstyrelsen som inkom i maj och september 1999.

Även länsstyrelsen besökte området vid flera tillfällen för att samla in underlag om områdets naturvärden i samband med den ursprungliga reservatsbildningsprocessen. Naturvårdsverket tillstyrkte under våren 2000 att länsstyrelsen kunde påbörja förhandlingar med berörd

markägare i syfte att bilda naturreservat av området. Markägaren informerades om länsstyrelsens planer vid ett informationsmöte i Degerliden den 13 juni 2000. Efter förhandlingar med markägaren köpte Staten marken i syfte att bilda naturreservat av området. I november 2004 togs formellt beslut om bildandet av naturreservatet Degerliden.

År 2001 föreslogs att området skulle ingå i Natura 2000 enligt Art- och habitatdirektivet. 2005 beslutar regeringen om att föreslå EU-kommissionen att de ska inlemma området i Natura 2000. År 2011 godkände EU-kommissionen Degerliden som en del av unionens nätverk av skyddade områden.

År 2022 påbörjades en översyn av gällande beslut och skötselplan för att möjliggöra nödvändiga skötselåtgärder för att uppnå reservatets bevarandemål samt syfte.

#### Yttranden från remissinstanser och länsstyrelsens beaktande av inkomna synpunkter

Reservatsförslaget har sänts på remiss till berörda sakägare och myndigheter för yttrande och samråd. Följande remissinstanser har yttrat sig:

Naturvårdsverket anser att förslaget att upphäva gällande beslut och ersätta det med ett nytt i grunden är motiverat. Naturvårdsverket delar länsstyrelsens bedömning att det finns synnerliga skäl för att möjliggöra *skötselåtgärder för att öka variationen eller lövandelen i ungsogar och medelålders skogar*, motsvarande den föreslagna föreskriften B3. Däremot anser de i sitt remissvar att det saknas synnerliga skäl för att införa föreskrifterna B4: *skötselåtgärder för att gynna skyddsvärda arter och naturmiljöer i skog* samt föreskrift B5: *skötselåtgärder för att gynna pollinatörer i vägkanter, vägområden samt ledningsgator*. Naturvårdsverket saknar även synnerliga skäl för att delvis upphäva förbudet mot att *uppföra byggnad eller annan anläggning (A1)* samt förbud mot att *bryta kvistar, fälla eller på annat sätt skada levande eller döda träd (A4)* genom införandet av undantaget *att med länsstyrelsens tillstånd uppföra nya jaktorn eller röja nya sikt- eller skjutgator*. De anser även att områdena som får vara aktuella för åtgärder enligt föreskrifterna B3 och B4 preciseras på karta till beslutet och hänvisas till från B-föreskrifterna.

Länsstyrelsen har fört dialog med Naturvårdsverket efter inkommit yttrande och har uppdaterat syfte och skäl samt kompletterat *Motiv att upphäva gällande beslut* så att det nu finns synnerliga skäl för att införa föreskrifterna B3 och B4. Föreskrifterna B3 och B4 har kompletterats med hänvisning till en föreskriftskarta som visar områden där åtgärderna

får vara aktuella. Samtidigt har hydrologiska restaureringsåtgärder i skog flyttats från B3 och B4 till en egen föreskrift (B6), eftersom dikepåverkade skogspartier även återfinns i sumpskogarna norr i reservatet som inte omfattas av föreskriftskartan. Den delvisa lättningen som införs med möjligheten att uppföra nya jaktorn samt röja nya sikt- och skjutgator har ytterligare motiverats för att visa till synnerliga skäl i *Motiv att upphäva gällande beslut.*

Sametinget och SGU avstår från att yttra sig.

## Beskrivning av reservatet

Degerliden ligger cirka 15 kilometer väster om Burträsk i Skellefteå kommun. Det är ett område med i huvudsak grandominerad naturskog som ligger på en flack nordvästsluttning. I de övre delarna av sluttningen finns ett betydande inslag av asp och tall. Asparna är i många fall väldigt grova med en diameter på upp till 60 cm. Skogen är skiktad och har en varierande beståndsålder och det är gott om gamla träd med åldrar kring 200 år. Fläckvis finns det gott om både lågor, högstubbar och torrträd. Spår från tidigare bränder förekommer i begränsad omfattning. Skogen är i mycket liten utsträckning påverkad av tidigare åtgärder och består av mindre delar med tidigare blådad skog samt ett fåtal gamla skogsdiken. Det är ovanligt med så pass opåverkade skogsmiljöer i regionen. Den i stora delar ostörda karaktären gör Degerliden gynnsamt för många växter och djur som är beroende av naturskogsmiljöer och området är mycket rikt på sällsynta arter.

Tillgängligheten till naturreservatet under barmarkssäsongen är god tack vare att det ligger i anslutning till en skogsbilväg. Naturreservatet kan besökas för egna strövtåg utifrån dess naturgivna förutsättningar.

## Länsstyrelsens motivering och bedömning

### Motiv till skyddets utformning

Degerliden är en mycket värdefull naturmiljö som hyser en mångfald av växt- och djurarter som är knutna till dessa miljöer. Området har egenskaper och strukturer som utvecklats genom att naturliga processer fått verka relativt ostört under lång tid. Reservatet är ovanligt artrikt och av stort värde för den biologiska mångfalden. För att områdets värden ska bestå behöver området därför långsiktigt skyddas från skogsbruk, dikning och annan exploatering, verksamhet eller påverkan som innebär att områdets naturvärden skulle skadas, som försvårar för allmänhetens tillträde till området eller som kan påverka områdets relativt opåverkade karaktär.



Eftersom området delvis är brandpräglat så förutsätter ett bevarande och en utveckling av brandberoende och brandgynnade värden att det finns möjlighet att genomföra lövgynnande och brandefterliknande åtgärder. Området är i varierande grad påverkat av avverkningar men som helhet är påverkan ringa och skötselriktningen är därför huvudsakligen fri utveckling. Eftersom reservatet också innehåller ytor med ungskogar och dikespåverkade skogar finns det behov av skötsel i form av återställningsåtgärder.

Det krävs ett omfattande och långsiktigt skydd för att bevara och utveckla naturreservatets värdefulla natur- och friluftsmiljöer. Länsstyrelsen bedömer att naturreservat är den lämpligaste skyddsformen för områden som Degerliden med sådant skötselbehov att en skötselplan krävs och där det krävs starka restriktioner under lång tid för att värdena ska bibehållas och utvecklas.

Länsstyrelsen har därför bedömt att området, i enlighet med miljöbalkens mål om skydd av värdefulla natur- och kulturmiljöer och bevarande av biologisk mångfald (1 kap. 1 § miljöbalken) samt områdets värde för friluftslivet, bör förklaras som naturreservat enligt 7 kap. 4 § miljöbalken.

#### Motiv att upphäva gällande beslut

Motivet för att upphäva gällande reservatsbeslut från 2004-11-19 och i stället ersätta det med föreliggande beslut och skötselplan är att det i området finns flera naturmiljöer som är beroende av skötselåtgärder för att naturvärdena ska kunna bevaras och utvecklas, något som det gällande beslutet från 2004 till delar inte medger.

I Degerliden naturreservat finns diken som påverkar en del av områdets skogar på ett negativt sätt. För att uppnå ett mer ändamålsenligt skydd för dessa naturmiljöer kan diken behöva åtgärdas.

Delar av reservatets skogar är brandpräglade och hyser naturvärden som är kopplade till brandhistorik. Gamla brandpräglade skogar blir alltmer sällsynta i landskapet, en följd av storskaligt skogsbruk och en effektiv brandbekämpning. I dessa delar av reservatet finns rikligt med äldre lövträd vars naturvärden succesivt riskerar att minska, till exempel om den omgivande granskogen blir för tät. För att kunna bibehålla och öka dessa värden behöver lövgynnande samt brandefterliknande åtgärder kunna genomföras.

I Degerliden finns mindre arealer påverkade öppna miljöer, såsom vägkanter, lämpliga för pollinerare. För att öka värdet på dessa miljöer kan pollineringsgynnade åtgärder behövas. Även för området

främmande arter, vilka kan förväntas öka i takt med klimatförändringarna, kan behöva bekämpas inom reservatet.

Av ovan nämnda skäl har Länsstyrelsen i detta föreliggande beslut kompletterat B-föreskrifterna om förpliktelse att tåla intrång, enligt 7 kap. 6 § miljöbalken, för att möjliggöra denna naturvårdande skötsel. Utöver detta hänvisar B-föreskrifterna inte längre till skötselplanen, vilket de gör i gällande beslut.

I A-föreskrifterna enligt 7 kap. 5 § miljöbalken förtydligas att förbudet mot att framföra motordrivet fordon gäller i terräng.

I C föreskrifterna enligt 7 kap. 30 § miljöbalken har lättnader i förbuden inrättats vad gäller att medföra okopplad hund eller annat husdjur.

Nya generella undantag från föreskrifterna är infört gällande rennärning, underhåll av befintliga anläggningar såsom ledningar och vägar, åtgärder för att gynna pollinerare samt insamling av enstaka artexemplar för ökad kunskapsuppbyggnad om områdets artsammansättning. Det införs även ett undantag för att upprätthålla befintliga sikt- och skjutgator. Förbud mot jakt bedöms inte behövas för att uppnå syftet med reservatet och följaktligen finns inga föreskrifter som förhindrar det. För möjligheten att utöva säker jakt är sikt- och skjutgator viktiga och de behöver oftast underhållsröjas för att behålla sin funktion. Där sikt- och skjutgator redan är etablerade bedöms ett upprätthållande att dessa genom röjning eller kvistning av sly inte skada naturmiljön annat än marginellt och påverkar därför inte det huvudsakliga syftet med reservatet. Nya jaktorn och nya sikt- och skjutgator tillåts endast efter tillstånd från Länsstyrelsen, för att säkerställa att placeringen av dessa inte påverkar syftet med skyddet negativt.

Formuleringarna för syftet med reservatet har omarbetats för att möjliggöra de naturvårdande skötselåtgärder som bedöms nödvändiga för att uppnå syftet med reservatet. Skäl för beslutet har lagts till då det ej finns några preciserade skäl i gällande beslut.

De beskrivande texterna i beslut och skötselplan har justerats och preciserats, dock utan att väsentligt ändra innebörden i dessa.

Det gällande beslutet från 2004-11-19 ersätts av ett nytt beslut som innebär ett mer ändamålsenligt skydd för de värdefulla naturmiljöer och livsmiljöer för skyddsvärda arter som ska bevaras, vårdas och återställas i naturreservatet. Det nya beslutet innebär utöver detta ett likvärdigt och i vissa avseende starkare områdesskydd. Även vissa lättnader av C-föreskrifter samt nya generella undantag från A-föreskrifterna har införts. Länsstyrelsen bedömer att undantagen är nödvändiga för att

föreskrifterna inte ska gå längre än vad som krävs för att uppnå reservatets syfte. Länsstyrelsen bedömer sammantaget att synnerliga skäl föreligger och att det finns stöd för att upphäva det gällande reservatsbeslutet med tillhörande skötselplan som fattades enligt 7 kap. 4 § miljöbalken (1998:808).

Enligt 7 kap. 7§ fjärde stycket MB får beslut om upphävande av gällande beslut meddelas endast om intrånget i naturvärdet kompenseras i skälig utsträckning på naturreservatet eller på något annat område. I detta fall upphävs det gällande reservatet för att bilda ett förstärkt skydd. Länsstyrelsen gör därför bedömningen att detta nya beslut inte innebär något väsentligt intrång i områdets naturvärden och finner därav att det inte finns skäl att ställa krav på kompensation.

#### Förenlighet med miljömål, friluftsmål och EU-direktiv

Bevarandet av biologisk mångfald och arbetet med att uppnå de av riksdagen antagna miljö kvalitetsmålen är en hörnsten i det nationella miljöarbetet och naturreservat är en av de skyddsformer som utgör basen i det formella skyddet av värdefulla naturområden och biologisk mångfald.

Reservatsbeslutet omfattar 30,2 hektar skogsmark (varav 30,2 ha är produktiv skog) med dess arter, strukturer och processer som bidrar till de nationella etappmålet om skydd av skogsmark och i första hand stärker möjligheterna att nå miljömålet *Levande skogar* men även miljömålet *Ett rikt växt- och djurliv*.

Reservatet bidrar även till uppfyllandet av flera av Sveriges nationella friluftsmål, däribland *Tillgång till natur för friluftsliv* och *Skyddade områden som resurs för friluftslivet*, genom att naturmiljöernas upplevelsevärden bevaras och tillgängliggörs.

Naturreservatet Degerliden ingår i Natura 2000, EU:s nätverk av värdefulla naturområden med arter eller naturtyper som är särskilt skyddsvärda ur ett europeiskt perspektiv. För Natura 2000-områden finns krav på reglering av nödvändiga bevarandeåtgärder i EU-direktiv (art- och habitatdirektivet 92/43/EEG<sup>1</sup>) och i svensk lagstiftning (miljöbalken, områdesskyddsförordningen). Länsstyrelsen bedömer att reservatsbildning, tillsammans med andra skyddsinsatser, är en nödvändig bevarandeåtgärd för att områdets värden ska bestå och vid behov restaureras. Därigenom kan förekomsterna bidra till så kallad gynnsam bevarandestatus, vilket innebär att de utpekade arternas och

---

<sup>1</sup> EU:s Art- och habitatdirektiv, Direktiv 92/43/EEG om bevarande av livsmiljöer samt vilda djur och växter.

naturtypens utbredningsområde, areal, populationsutveckling och andra kvaliteter finns och kan bibehållas på lång sikt.

### Förenlighet med riksintressen (3 och 4 kap. miljöbalken) och kommunala planer

Reservatet berör område (kärnområde) som är av riksintresse för rennäringsen (3 kap. 5 § miljöbalken). Områden som är av riksintresse ska, enligt miljöbalken, skyddas mot åtgärder som kan påtagligt skada deras värden eller möjligheterna att använda dem för avsett ändamål. Vid en avvägning enligt 3 kap. 10 § miljöbalken ska företräde ges åt det intresse som på lämpligaste sätt främjar en långsiktigt god hushållning. Länsstyrelsen bedömer att ovan nämnda riksintresse är förenligt med skyddet av området samt de skötselåtgärder som föreslås.

Beslutet bedöms vara förenligt med Skellefteå kommuns översiktsplan.

Sammantaget så bedömer länsstyrelsen därför utifrån reservatets omfattning att detta beslut om bildande av naturreservatet Degerliden är förenligt med en från allmän synpunkt lämplig användning av mark- och vattenresurserna samt med för området gällande kommunala planer.

### Intresseprövning enligt 7 kap. 25 § miljöbalken

Vid skydd av områden ska det enligt 7 kap. 25 § miljöbalken göras en intresseavvägning där hänsyn ska tas till enskilda intressen. Utgångspunkten vid avvägning mellan enskilda och allmänna intressen är att ingrepp som motiveras av hänsyn till naturvårds- och miljöintressen betraktas som angelägna allmänna intressen.

Länsstyrelsen bedömer att den avgränsning av naturreservatet och de inskränkningar som har gjorts är nödvändiga för att bevara de höga naturvärdena i området.

Länsstyrelsen bedömer sammantaget att de positiva effekterna av att bevara området överväger de negativa effekterna som orsakas av inskränkningarna i markanvändning. Vid avvägning enligt 7 kap. 25 § har Länsstyrelsen funnit att föreskrifterna inte går längre än vad som krävs för att syftet ska uppnås.

### Konsekvensutredning för ordningsföreskrifter enligt 7 kap. 30 § miljöbalken

Enligt förordningen (2007:1244) om konsekvensutredning vid regelgivning ska en bedömning om konsekvensutredning göras för ordningsföreskrifterna enligt 7 kap. 30 § miljöbalken. Dessa föreskrifter gäller rätten att färdas och vistas, och ordningen i övrigt i området och

exemplifieras i förarbetena till miljöbalken (prop. 1997/98:45) som förbud mot åtgärder som annars hade varit tillåtna enligt allemansrätten.

I enlighet med vad som sägs i 4 och 5 §§ förordningen (SFS 2007:1244) om konsekvensutredning vid regelgivning, bedömer Länsstyrelsen att ordningsföreskrifterna enligt 7 kap. 30 § miljöbalken innebär så begränsade kostnadsmissiga och andra konsekvenser att det saknas skäl för en konsekvensutredning av regelgivning.

## Upplysningar

Föreskrifterna under C ovan, enligt 7 kap. 30 § miljöbalken om rätten att färdas och vistas och om ordningen i övrigt inom naturreservatet, gäller omedelbart även om beslutet överklagas.

För anordnande av fasta renskötselaneläggningar ska samråd ske med Länsstyrelsen enligt 12. kap 6 § miljöbalken, enligt vad som framgår av 7c § förordningen (SFS 1998:904) om anmälan om samråd.

Länsstyrelsen kan med stöd av 7 kap. 7 § miljöbalken medge dispens från meddelade föreskrifter om det finns särskilda skäl och om det är förenligt med förbudet/föreskriftens syfte.

Enligt 29 kap. 2 och 2a §§ miljöbalken gäller bland annat att brott mot föreskrift som meddelats enligt 7 kap. miljöbalken kan medföra straffansvar. Har någon vidtagit åtgärd i strid med meddelad föreskrift, kan länsstyrelsen enligt 26 kap. 9 och 14 §§ miljöbalken vid vite förelägga om rättelse.

Enligt 4 § skogsvårdslagen (SFS 1979:429) ska lagens bestämmelser eller föreskrifter inte tillämpas i den mån de strider mot föreskrifter som har meddelats med stöd av 7 kap. miljöbalken.

Utöver föreskrifterna för naturreservatet gäller också andra lagar, förordningar och föreskrifter till skydd för naturmiljön, till exempel:

- verksamheter eller åtgärder som på ett betydande sätt kan påverka miljön i särskilda skyddade områden (Natura 2000) kräver tillstånd enligt 7 kap. 28 a-29 b §§ miljöbalken. Det gäller även åtgärder utanför området om det kan påverka miljön inne i Natura 2000-området,
- fridlysning av alla vilda fåglar och däggdjur samt deras ägg, ungar och bon enligt jaktlagen (1987:259). Vissa andra växt- och djurarter är fridlysta enligt 8 kap. miljöbalken och artskyddsförordningen (2007:845),
- av 16 § i lagen (2007:1150) om tillsyn över hundar och katter framgår att hundar under tiden 1 mars - 20 augusti ska hållas

under sådan tillsyn att de hindras från att springa lösa i marker där det finns vilt. Under den övriga tiden av året ska hundar hållas under sådan tillsyn att de hindras från att driva eller förfölja vilt, när de inte används vid jakt,

## De som medverkat i beslutet

Beslutet har fattats av landshövding Helene Hellmark Knutsson med Maja Sjöskog Kvalvik, naturvårdshandläggare, som föredragande.

Denna handling har godkänts digitalt och saknar därför namnunderskrift.

*Helene Hellmark Knutsson*

Landshövding

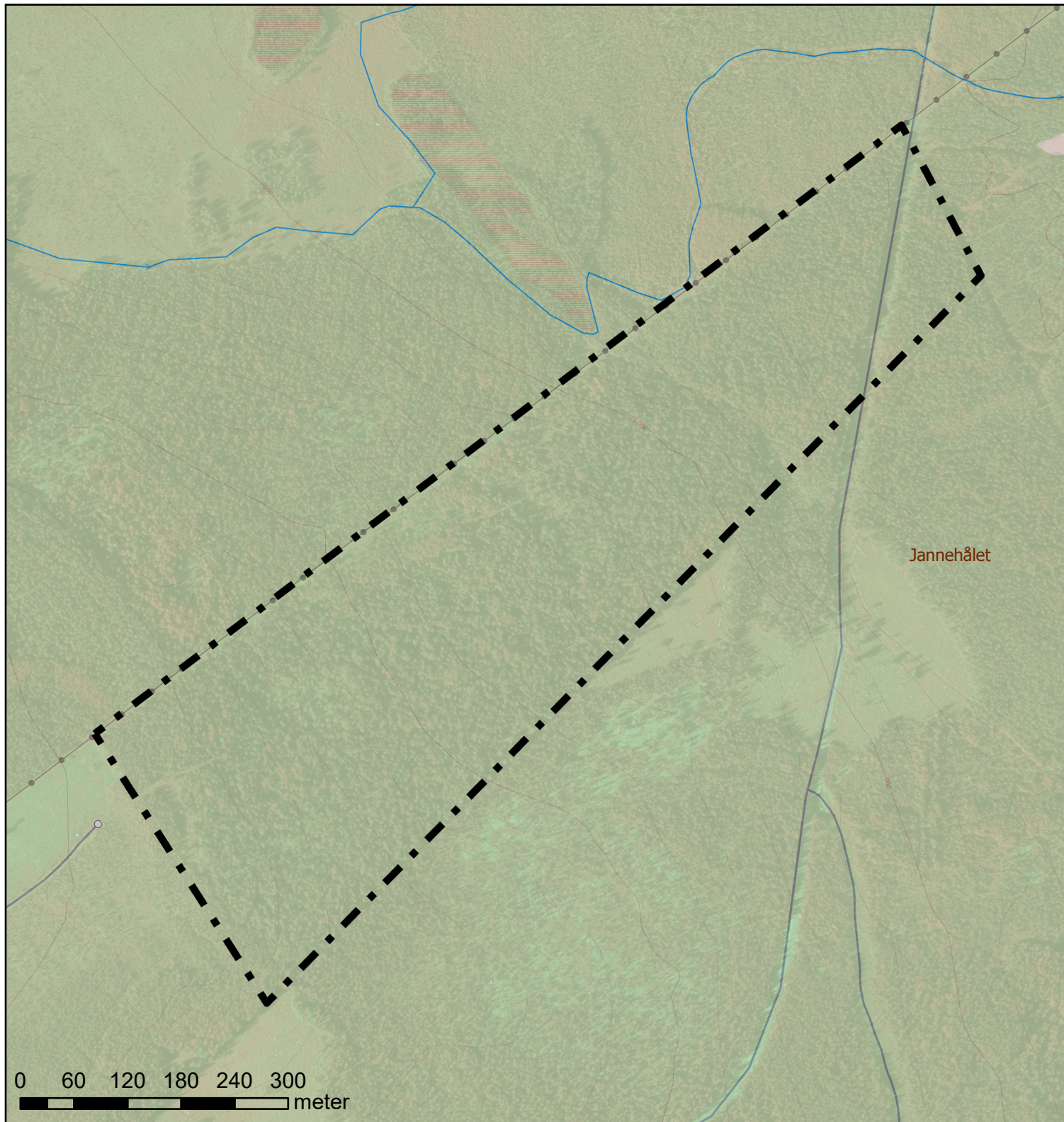
*Maja Sjöskog Kvalvik*

Naturvårdshandläggare

## Bilagor

1. Beslutskarta
2. Föreskriftskarta
3. Skötselplan
4. Överklagandehänvisning regeringen






# Naturresevat

## Degerliden

Skellefteå kommun

Västerbottens län

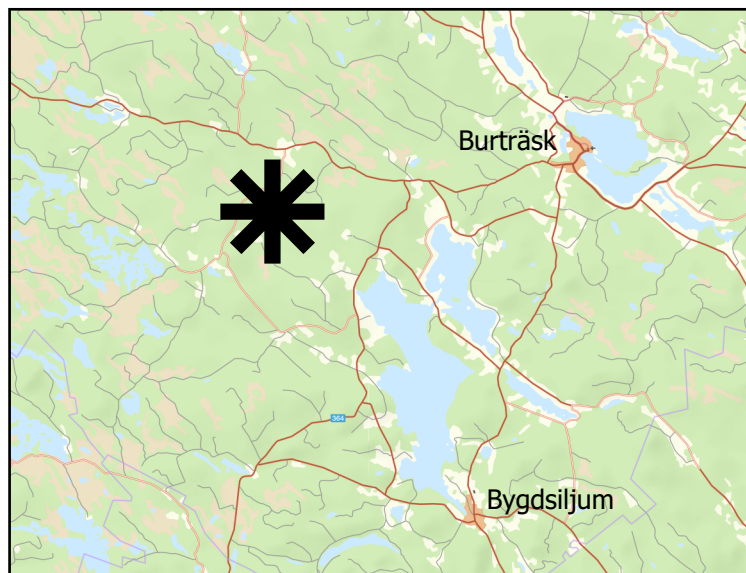
Bilaga 1 till beslut  
med dnr 512-3789-2022

 Reservatsgräns

Bakgrundskartor © Lantmäteriet



Länsstyrelsen  
Västerbotten







Bakgrundskartor © Lantmäteriet

## Föreskriftskarta Degerliden naturreservat

Skellefteå kommun  
Västerbottens län

*Bilaga 2 till beslut med dnr 512-3789-2022*

 Skötselåtgärder enligt föreskrift B3

 Skötselåtgärder enligt föreskrift B4

 Naturreservatets gräns



Länsstyrelsen  
Västerbotten