



Nytt beslut för naturreservatet Bränntjälen i Vindelns kommun

(4 bilagor)

Beslut

Länsstyrelsen i Västerbotten beslutar med stöd av 7 kap. 4 § miljöbalken att det område som redovisas på bifogad karta, bilaga 1, ska vara naturreservat.

För att uppnå och tillgodose syftet med naturreservatet Bränntjälen beslutar Länsstyrelsen med stöd av 7 kap. 5, 6 och 30 §§ miljöbalken samt 22 § första stycket förordningen (1998:1252) om områdesskydd enligt miljöbalken att nedan angivna föreskrifter ska gälla för naturreservatet.

Enligt 3 § förordningen (1998:1252) om områdesskydd enligt miljöbalken m.m. fastställer Länsstyrelsen bifogad skötselplan för naturreservatets långsiktiga vård, bilaga 3.

Beslutet riktar sig till var och en, fastighetsägare och innehavare av särskild rätt, vars rättigheter att använda mark- och vattenområden berörs inom reservatsområdet. Beslutet riktar sig även till allmänheten.

Länsstyrelsen beslutar med stöd av 7 kap. 7 § första stycket miljöbalken att länsstyrelsens beslut (1997-01-27 dnr 231-10503-96) om bildande av naturreservatet Bränntjälen med tillhörande skötselplan (2006-09-11 dnr 512-12833-2005) ska upphöra att gälla när beslutet ovan (2022-05-23 dnr 512-2007-2022) om bildande av naturreservatet Bränntjälen vunnit laga kraft.

Fakta om naturreservatet

Namn: Bränntjälen

Dossiernummer: 2402116

NVR-id: 2001642

Natura 2000, områdeskod: SE0810474

Kommun: Vindeln

Län: Västerbotten

Lägesbeskrivning: cirka 20 km NO om Vindeln

Mittkoordinat: 740223, 7144225 (SWEREF99 TM)

Naturgeografisk region: 30a, Norrlands vågiga bergkullterräng med mellanboreala skogsområden

Gräns: Se bifogad beslutskarta, bilaga 1

Markägare: Sveaskog förvaltnings AB

Fastigheter: Degernäsliden 2:1

Förvaltare: Länsstyrelsen Västerbotten

Totalareal: 30,1 hektar

Areal skogsmark: 27,1 hektar

- varav nedan fjällnära gränsen: 27,1 hektar

Areal produktiv skog: 23,8 hektar

Areal våtmark: 1,6 hektar

Areal övrig mark: 1,4 hektar

Arealer enligt Nationella Marktäckedata (NMD).

Syftet med naturreservatet

Reservatets nuvarande struktur av urskogsartad skog och andra ingående naturtyper med till dessa knutna urskogsberoende och urskogsgynnade svampar, lavar, mossor, kärlväxter, insekter och ryggradsdjur som till exempel tjäder, skall skyddas, bevaras och vid behov återställas. Inom ramen för bevarandet av biologisk mångfald och värdefulla naturmiljöer är syftet också att tillgodose behovet av områden för friluftslivet.

Hur syftet ska uppnås

Syftet ska uppnås genom att området i huvudsak utvecklas fritt genom naturliga processer, som exempelvis översvämning, stormfällning samt svampars och insekters nedbrytning av ved.

I delar av området har återkommande skogsbränder varit en del av skogens långsiktiga dynamik. Bränning under kontrollerade former eller brandefterliknande åtgärder kan därför bli aktuellt någon gång varje århundrade eller med ännu längre intervall. Det ska även vara möjligt att genomföra återställning av hydrologin i dikespåverkade delar, öka variationen och/eller främja lövandelen i områdets yngre skogar, bibehålla och/eller skapa öppna miljöer på kulturmark, ta bort för området främmande arter samt underlätta för allmänhetens friluftsliv.

Inom ramen för dessa mål får det i möjlig utsträckning utnyttjas för naturstudier, undervisning och forskning.

Skälen för beslutet

Skälen för beslutet samt områdets prioriterade bevarandevärden är de skogklädda och öppna våtmarkerna samt den ur- och naturskogsartade skogen som har mycket höga naturvärden knutna till gamla, flerskiktade barrblandskogar och barnaturskogar. Reservatet innehåller rikligt med naturskogsstrukturer såsom gamla tallar och granar, lång trädkontinuitet, skiktning och död ved. Skogarna i området har generellt en låg påverkansgrad. I området förekommer flertalet naturskogslevande indikatorarter och rödlistade arter som är beroende av naturskogsmiljöer och som därför har mycket små möjligheter att fortleva i ett brukat skogslandskap.

Genom beslutet bevaras också möjligheten att uppleva ett förhållandevis opåverkat naturlandskap.

Skäl för att upphäva gällande beslut

Det gällande beslutet för Bränntjälen (97-01-27) medger inte nödvändiga skötselåtgärder för att bevarandevärdena i området ska få ett gynnsamt tillstånd såsom naturvårdsbränning, återställning av hydrologin samt borttagande av för området främmande arter. Det nya beslutet innebär ingen

förändring av avgränsningen av reservatet men medger olika biologiska skötselåtgärder, vilket ökar möjligheten att uppnå syftet och bevarandemål för reservatet och Natura 2000-området.

Reservatsföreskrifter

För att uppnå syftet med reservatet gäller följande föreskrifter.

A. Föreskrifter enligt 7 kap. 5 § andra stycket miljöbalken om inskränkningar i rätten att använda mark- och vattenområden.

Det är förbjudet att:

1. uppföra byggnad eller annan anläggning
2. anlägga, väg, parkeringsplats, led eller spång,
3. anlägga luft- eller markledning, stängsel eller hägnad
4. anordna upplag
5. borra, spränga, gräva, schakta, utfylla, tippa, dika eller dämna,
6. avverka eller utföra annan skogsbruksåtgärd,
7. ta bort eller upparbeta dött träd eller vindfälla
8. framföra motordrivet fordon i terrängen, med undantag för snöskoterkörning vintertid på snötäckt, väl tjälad mark eller på is,
9. använda kemiska eller biologiska bekämpningsmedel
10. upplåta mark för orientering eller annan idrottstävling
11. kalka mark eller vatten
12. inplantera för området främmande arter

Det är utan Länsstyrelsens tillstånd förbjudet att:

13. uppföra nya jaktorn samt kvistning och röjning av sly för anläggning av nya sikt- eller skjutgator

B. Föreskrifter enligt 7 kap. 6 § miljöbalken om vad fastighetsägare och innehavare av särskild rätt till fastighet förpliktigas att tåla.

Markägare och innehavare av särskild rätt till marken förpliktigas att tåla att följande anordningar uppförs och åtgärder vidtas för att tillgodose syftet med reservatet, där inget annat anges avses hela naturreservatet:

utmärkning av reservatets gränser enligt Naturvårdsverkets riktlinjer,

1. utmärkning av reservatets gränser enligt Naturvårdsverkets riktlinjer,
2. uppsättning och underhåll av informationstavlor,
3. uppförande och underhåll av leder,
4. naturvårdsbränning inklusive anläggande av mineraljordssträngar och selektiva huggningar, anläggande av brandgator och liknande åtgärder,

5. skada eller döda utvalda träd, markstörning eller liknande åtgärder för att stärka naturvärden och gynna arter knutna till brandpräglad skog,
6. selektiv röjning, gallring, kapning av enskilda träd eller liknande åtgärder för att öka variationen eller lövandelen i område markerat i bilaga 2,
7. röjning av träd, buskar och annan vegetation, slåtter, markstörning eller liknande åtgärd för att bibehålla eller skapa öppna miljöer på område markerat i bilaga 2,
8. igenläggning av diken, dämning av diken, borttagande av träd och buskar som uppkommit till följd av dikespåverkan eller liknande åtgärder för att återställa hydrologin av våtmarker, vattendrag samt hydrologisk påverkad skog,
9. borttagande av för området främmande arter,
10. undersökning och dokumentation av områdets djur- och växtarter samt mark- och vattenförhållanden.

C. Föreskrifter enligt 7 kap. 30 § miljöbalken om rätten att färdas och vistas, samt om ordningen i övrigt, inom naturreservatet.

Det är förbjudet att:

1. framföra motordrivna fordon i terräng med undantag för snöskoterkörning vintertid på snötäckt, väl tjälad mark eller på is,
2. störa djurlivet till exempel genom att klättra i boträd eller medvetet uppehålla sig nära ett rovfågelbo, lya eller gryt,
3. bryta kvistar, fälla eller på annat sätt skada levande eller döda stående och omkullfallna träd och buskar,
4. plocka eller insamla växter eller växtdelar, mossor, lavar och svampar, med undantag för bär och matsvamp,
5. fånga och insamla ryggradslösa djur,
6. uppsätta tavla, plakat, affisch, skylt eller göra inskrift

Undantag från föreskrifterna

Föreskrifterna ska inte utgöra hinder för:

- a. förvaltaren av naturreservatet, eller den som förvaltaren uppdrar åt, att vidta de åtgärder som anges i B-föreskrifterna med stöd av 7 kap. 6 § miljöbalken i detta beslut, samt de nödvändiga transporter som krävs för åtgärderna,
- b. renskötsel i enlighet med rennäringslagen (1971:437) eller framföra motordrivna fordon vid renskötsel i enlighet med gällande terrängkörningslagstiftning,
- c. normalt underhåll av befintliga vägar och vägområden. Träd som fallit eller hotar att falla över väg får kapas men ska lämnas i naturreservatet,

- d. drift, underhåll, reparation av ledning och ledningsgata inom ramen för befintlig koncession eller ledningsrätt, inklusive nödvändiga avverkningar i ledningsgata och sidoområde samt de nödvändiga transporter som krävs för arbetet. Åtgärden ska ske i samråd med länsstyrelsen,
- e. kvistning eller röjning av sly för upprätthållande av befintliga sikt- eller skjutgator vid jaktpass,
- f. uttransport av fälld älg, björn, hjort eller vildsvin med stöd av 1 § terrängkörningsförordningen. Fordon och färdväg ska väljas med omsorg för att minimera mark- och vegetationsskador
- g. insamling av enstaka exemplar av arter för exempelvis artbestämning och dokumentation. För den som har länsstyrelsens tillstånd är det tillåtet att genomföra vetenskapliga undersökningar eller bedriva miljöövervakning som innebär någon form av markering, fällfångst eller andra åtgärder som kan innebära påverkan på naturmiljön.

Ärendets beredning

Bränntjälen avsattes ursprungligen som domänreservat av Domänverket i februari 1961. I samband med domänverkets bolagisering 1992 gjorde länsstyrelsen, på uppdrag av Naturvårdsverket, en bedömning vilka domänreservat i länet som har sådana särskilda naturvärden att de bör ges skydd som naturreservat. Naturvårdsverket och dåvarande AssiDomän slöt 1995 ett avtal om naturreservatsbildning av ett antal särskilt värdefulla domänreservat i hela landet. Bränntjälen var ett av de områden som valdes ut och i januari 1997 togs beslut om bildande av Bränntjälen naturreservat.

År 2001 föreslogs att området skulle ingå i Natura 2000 enligt Art- och habitatdirektivet. 2005 beslutar regeringen om att föreslå EU-kommissionen att de ska inlemma området i Natura 2000. År 2011 godkände EU-kommissionen Bränntjälen som en del av unionens nätverk av skyddade områden.

Norr om vägen som passerar reservatet går en kraftledning. Kraftledningen förvaltas av Skellefteå kraft Elnät.

Under de senaste åren har kunskapen om, erfarenheterna av och de praktiska möjligheterna till hydrologiska återställningar, borttagande av främmande arter, lövgynnande åtgärder och kontrollerad bränning inom skyddade områden ökat. Då dessa typer av skötselåtgärder är nödvändiga för att uppnå syftet med naturreservatet och har positiv betydelse för bevarandevärdena inom Bränntjälen naturreservat, men gällande beslut inte medger sådana åtgärder, påbörjades 2022 en process för att revidera gällande beslut och skötselplanen för att möjliggöra dessa åtgärder.

Yttranden från remissinstanser och länsstyrelsens beaktande av inkomna synpunkter

Reservatsförslaget har sänts på remiss till berörda sakägare och myndigheter för yttrande och samråd. Följande remissinstanser har yttrat sig:

Naturvårdsverket tillstyrker förslaget.

Skellefteå kraft har ingenting att erinra.

Vindelns kommun gör bedömningen att förändringarna mot gällande beslut underlättar arbetet med att nå syftet med reservatet. De framför att de ser positivt på möjligheten till att återställa de delar av reservatet som är dikningspåverkad samt möjligheten till att avlägsna främmande arter. Vidare poängterar kommunen att eftersom föreskrifterna inte ska utgöra hinder för röjning av sly för upprätthållande av befintliga sikt- och skjutgator kan det behövas en inventering av befintliga sikt- eller skjutgator för att kunna kontrollera att föreskriften efterlevs. Kommunen anser också att när det gäller avverkningar i ledningsområde och sidoområde bör avverkade träd lämnas i naturreservatet på samma sätt som träd som kapats med anledning av att de fallit eller hotar att falla över väg.

Länsstyrelsens kommentar:

Länsstyrelsen har tagit del av kommunens synpunkter. Vad gäller inventering av befintliga sikt- och skjutgator gör länsstyrelsen bedömningen att tillsyn går att bedriva även utan heltäckande inventering av befintliga sikt- och skjutgator. Vad gäller avverkade träd i samband med underhåll av ledningsområde och sidoområde så ska enligt undantaget från föreskrifterna samråd hållas med länsstyrelsen innan eventuella åtgärder genomförs. Länsstyrelsen gör bedömningen att det via samrådet är lämpligt att specificera vilka naturvårdsåtgärder som lämpar sig för platsen i samband med underhåll av ledningar.

Beskrivning av reservatet

Brännkälen naturreservat ligger ca 20 km nordost om Vindeln. Naturreservatet utgörs av ett sammanhängande naturskogsområde med gamla barrblandskogar, barrskogar samt trädklädda myrar och öppna våtmarker. Våtmarkerna och delar av skogen är dikningspåverkade. I den sydöstra delen finns ett gammalt förfallet torp med omgivande igenväxande kulturmark som börjar utveckla naturvärden i form lövdominerad skog med självgallrande björkar och sälgar. Reservatet har mycket höga naturvärden knutna till det naturskogsartade skogstillståndet, med god förekomst av strukturer som gamla träd, stående och liggande död ved. Reservatet hyser flera sällsynta och rödlistade arter som är beroende av gamla naturskogar med lång kontinuitet bland annat ostticka, rosenticka, gammelgransskål samt doftskinn. Här finns också flera av naturskogens fåglar såsom tretåig hackspett, spillkråka och talltita.

Tillgängligheten till naturreservatet är god tack vare att det ligger i anslutning till väg. Naturreservatet kan besökas för egna strövtåg utifrån dess naturgivna förutsättningar.

Länsstyrelsens motivering och bedömning

Syftet med reservatet är att för framtiden bevara ekosystem med urskogs- samt naturskogsartad skog. Sådana skogar var för bara något århundrade

sedan vanliga. Ett nästan landskapstäckande skogsbruk har medfört att de urskogs- och naturskogsartade skogar som numera finns kvar är unika.

Det principiella målet för skogsreservat av den här typen är att bevara skogarnas ekosystem i orört och ostört tillstånd och att låta de naturliga processerna löpa fritt. I ekosystemet ingår såväl mark och vatten som växter och djur. Med naturliga processer avses både långsamma förändringar som sker i vegetationen och mer eller mindre regelbundet omdanande som till exempel stormfällning och utslagning av vegetation genom extrema klimatförhållanden. Den urskogsartade miljön och de naturliga processerna är av särskilt stor betydelse för fortlevnaden av urskogsberoende eller urskogsgynnade arter bland svampar, mossor, lavar och insekter samt ryggradsdjur som till exempel tjäder.

För att områdets värden ska bestå behöver området därför långsiktigt skyddas från skogsbruk, dikning och annan exploatering, verksamhet eller påverkan som innebär att områdets naturvärden skulle skadas eller som kan påverka områdets relativt opåverkade karaktär. Beslutet skapar även goda förutsättningar för att genomföra de naturvårdande skötselåtgärder som är nödvändiga för att uppnå syftet samt reservatets bevarandemål till exempel hydrologisk återställning och kontrollerad bränning. Det nya beslutet har moderniserats med dagens lagstiftning och riktlinjer.

Synnerliga skäl för upphävande av gällande beslut

Länsstyrelsen bedömer vidare att kravet på synnerliga skäl för att för att upphäva gällande beslut som fattats enligt 7 § naturvårdslagen (1964:822) är uppfyllt eftersom gällande beslut ersätts av nytt beslut som innebär ett likvärdigt och i vissa avseenden ett starkare områdesskydd, samtidigt som det nya beslutet medger skötselåtgärder som ökar möjligheten att uppnå syftet med reservatet.

Enligt 7 kap. 7§ fjärde stycket MB får beslut om upphävande av gällande beslut meddelas endast om intrånget i naturvärdet kompenseras i skälig utsträckning på naturreservatet eller på något annat område. I detta fall upphävs det gällande reservatet för att bilda ett förstärkt skydd. Länsstyrelsen gör därför bedömningen att beslutet inte innebär något väsentligt intrång i områdets naturvärden och finner därav att det inte finns skäl att ställa krav på kompensation.

För att möjliggöra naturvårdande skötsel i Bränntjärens naturreservat har att *återställa* värdefulla naturmiljöer lagts till som en del av syftet med reservatet. I gällande beslut från 1997 preciserades inga skäl för beslutet då praxis för vad ett reservatsbeslut skulle innehålla såg annorlunda ut vid den tiden. Skälen har istället utformats och preciserats i föreliggande beslut.

Skyddet för området har stärkts genom att ett förbud mot att inplantera för området främmande arter har lagts till under A-föreskrifterna. En lättnad har gjorts för förbudet mot att framföra motorfordon genom att snöskoterkörning undantas från förbudet. Uppföra jaktorn samt röja nya siktgator har lagts till som en verksamhet som kräver länsstyrelsens tillstånd. Detta var tidigare förbudet enligt föreskrifterna.

Även B-föreskrifterna har, utifrån 7 kap 6 § MB, kompletterats. Kompletteringen innebär att naturvårdsbränning, hydrologisk återställning, borttagande av för området främmande arter, skötselåtgärder för att öka variationen eller lövandelen i yngre skogar samt skötselåtgärder för att bibehålla eller skapa öppna miljöer på kulturmark skall kunna utföras. Även undersökning och dokumentation av djur- och växtarter och mark- och vattenförhållanden möjliggörs genom beslutet.

I C-föreskrifterna enligt 7 kap. 30 § miljöbalken har lättnader i förbuden inrättats genom att verksamheterna tälta, elda samt medföra okopplad hund eller annat husdjur blir tillåtna. Förbuden bedöms ej nödvändiga för att uppnå syftet med reservatet.

Även verksamheter som undantas från föreskrifterna har lagts till. Länsstyrelsen gör bedömningen att de nya undantagen behövs för att beslutet ska vara i linje med redan gällande lagstiftningar samt nyttjanderätter samt undantag läggs även till för att underlätta prövning och tillsyn i området. Undantag för förvaltaren av naturreservatet att vidta de åtgärder som anges i B-föreskrifterna samt undantag för renskötsel har lagts till. Ytterligare undantag för underhåll av vägar, röjning av sly för upprätthållande av siktgator vid jaktpass, uttransport av fällt vilt samt drift, underhåll och reparation av ledning/ledningsgata har lagts till. Även insamling av enstaka exemplar av arter för artbestämning undantas från föreskrifterna i och med det nya beslutet.

De beskrivande texterna i beslutet har justerats och preciserats, dock utan att väsentligt ändra innebörden i dessa.

Förenlighet med riksintressen (3 och 4 kap. miljöbalken) och kommunala planer

Naturreservatet berör Vindelälvens vattensystem som är ett skyddat vattendrag av riksintresse enligt 4 kap. 6 § miljöbalken. Enligt miljöbalkens grundläggande bestämmelser om hushållning med mark- och vattenområden ska riksintresset så långt möjligt skyddas mot åtgärder som kan påtagligt skada dess värden eller möjligheterna att använda det för avsett ändamål. Skyddet bidrar till att behålla områdets helhetsvärden. Naturreservatet berör inga andra riksintressen enligt 3 eller 4 kap. miljöbalken. Länsstyrelsen bedömer att ovan nämnda riksintresse är förenligt med skydd av området.

Beslutet bedöms vara förenligt med Vindelns kommuns översiktsplan. Sammantaget så bedömer länsstyrelsen därför utifrån reservatets omfattning att beslutet för naturreservatet Bränntjälen är förenligt med en från allmän synpunkt lämplig användning av mark- och vattenresurserna samt med för området gällande kommunala planer.

Intresseprövning enligt 7 kap. 25 § miljöbalken

Vid skydd av områden ska det enligt 7 kap. 25 § miljöbalken göras en intresseavvägning där hänsyn ska tas till enskilda intressen. Utgångspunkten vid avvägning mellan enskilda och allmänna intressen är att ingrepp som motiveras av hänsyn till naturvårds- och miljöintressen betraktas som angelägna allmänna intressen.

Länsstyrelsen bedömer sammantaget att de positiva effekterna av att bevaraområdet överväger de negativa effekterna som orsakas av inskränkningarna i markanvändning. Vid avvägning enligt 7 kap. 25 § har Länsstyrelsen funnit att föreskrifterna inte går längre än vad som krävs för att syftet ska uppnås.

Konsekvensutredning

Enligt förordningen (2007:1244) om konsekvensutredning vid regelgivning ska en bedömning om konsekvensutredning göras för ordningsföreskrifterna enligt 7 kap. 30 § miljöbalken. Dessa föreskrifter gäller rätten att färdas och vistas, och ordningen i övrigt i området och exemplifieras i förarbetena till miljöbalken (prop. 1997/98:45) som förbud mot åtgärder som annars hade varit tillåtna enligt allemansrätten.

I enlighet med vad som sägs i 4 och 5 §§ förordningen (SFS 2007:1244) om konsekvensutredning vid regelgivning, bedömer Länsstyrelsen att ordningsföreskrifterna enligt 7 kap. 30 § miljöbalken innebär så begränsade kostnadsmissiga och andra konsekvenser att det saknas skäl för en konsekvensutredning av regelgivning.

Upplýsningar

Föreskrifterna under C ovan, enligt 7 kap. 30 § miljöbalken om rätten att färdas och vistas och om ordningen i övrigt inom naturreservatet, gäller omedelbart även om beslutet överklagas.

Utöver föreskrifterna för naturreservatet gäller också andra lagar, förordningar och föreskrifter till skydd för naturmiljön, till exempel:

Fridlysning av alla vilda fåglar och däggdjur samt deras ägg, ungar och bon enligt jaktlagen (1987:259). Vissa andra växt- och djurarter, exempelvis orkidéer, är fridlysta enligt 8 kap. miljöbalken och artskyddsförordningen (2007:845)

Verksamheter eller åtgärder som på ett betydande sätt kan påverka miljön i ett Natura 2000-område kräver tillstånd enligt 7 kap. 28 a-29 b §§ miljöbalken.

Av 16 § i lagen (2007:1150) om tillsyn över hundar och katter framgår att hundar under tiden 1 mars - 20 augusti ska hållas under sådan tillsyn att de hindras från att springa lösa i marker där det finns vilt. Under den övriga tiden av året ska hundar hållas under sådan tillsyn att de hindras från att driva eller förfölja vilt, när de inte används vid jakt.

För anordnande av fasta renskötselänläggningar ska samråd ske med Länsstyrelsen enligt 12. kap 6 § miljöbalken, enligt vad som framgår av 7c § förordningen (SFS 1998:904) om anmälan om samråd.

Länsstyrelsen kan med stöd av 7 kap. 7 § miljöbalken medge dispens från meddelade föreskrifter om det finns särskilda skäl och om det är förenligt med förbudet/föreskriftens syfte.

Enligt 29 kap. 2 och 2a §§ miljöbalken gäller bland annat att brott mot föreskrift som meddelats enligt 7 kap. miljöbalken kan medföra straffansvar. Har någon vidtagit åtgärd i strid med meddelad föreskrift, kan länsstyrelsen enligt 26 kap. 9 och 14 §§ miljöbalken vid vite förelägga om rättelse.

Enligt 4 § skogsvårdslagen (SFS 1979:429) ska lagens bestämmelser eller föreskrifter inte tillämpas i den mån de strider mot föreskrifter som har meddelats med stöd av 7 kap. miljöbalken.

Detta beslut kan överklagas hos regeringen, se bilaga 4. Den som vill göra anspråk på ersättning eller kräva inlösen av fastighet ska väcka talan hos mark- och miljödomstolen mot staten inom ett år från det att beslutet på vilket anspråket grundas har vunnit laga kraft. I annat fall går rätten till ersättning eller inlösen förlorad.

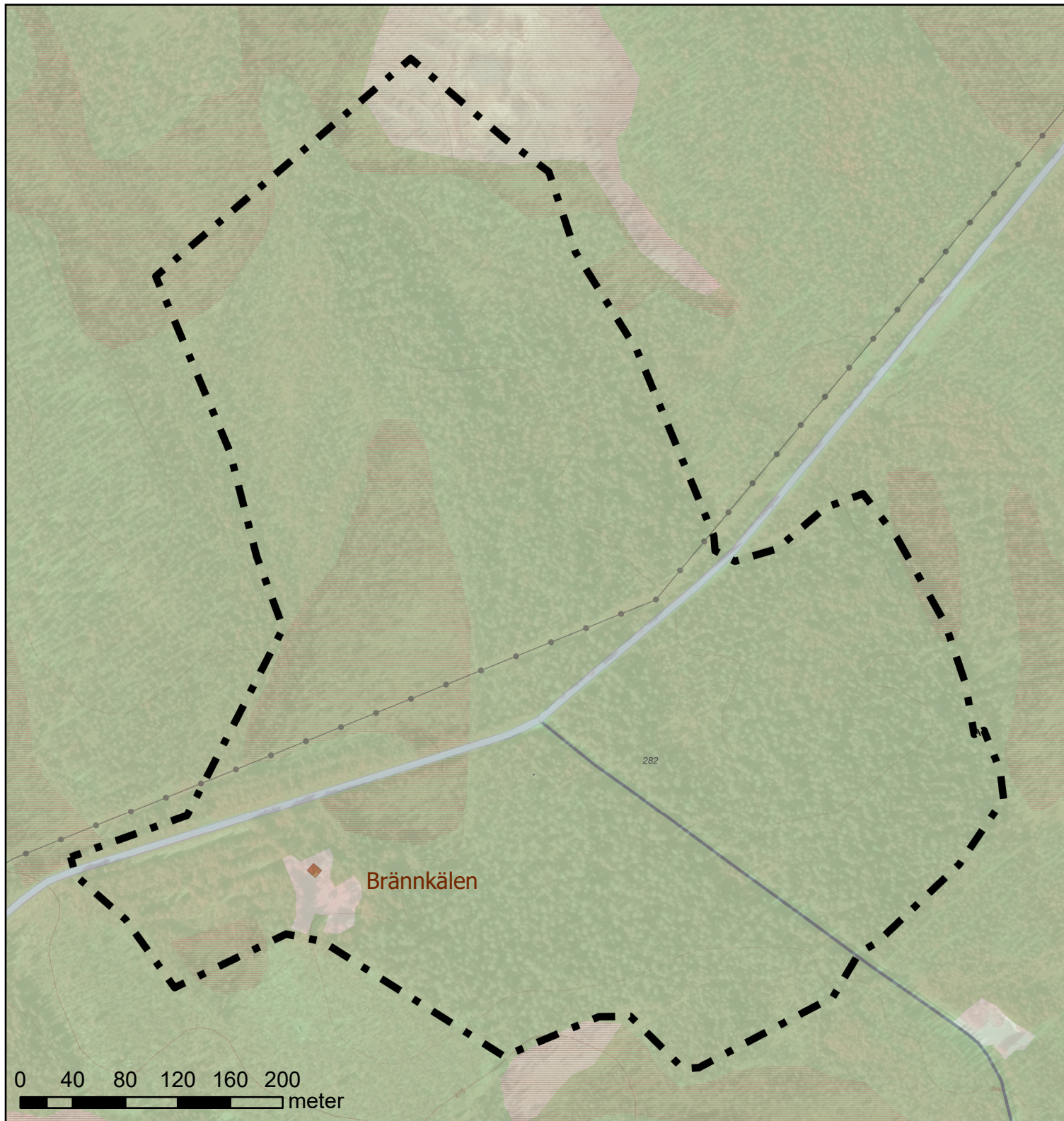
De som medverkat i beslutet

Beslutet har fattats av landshövding Helene Hellmark Knutsson med Anna Jonsson, naturvårdshandläggare, som föredragande.

Denna handling har godkänts digitalt och saknar därför namnunderskrift.

Bilagor

1. Beslutskarta
2. Beslutskarta med preciserade föreskrifter
3. Skötselplan
4. Överklagandehänvisning regeringen



Naturreseptat
Brännkälen
 Vindelns kommun
 Västerbottens län

Bilaga 1 till beslut
 med dnr 512-2007-2022

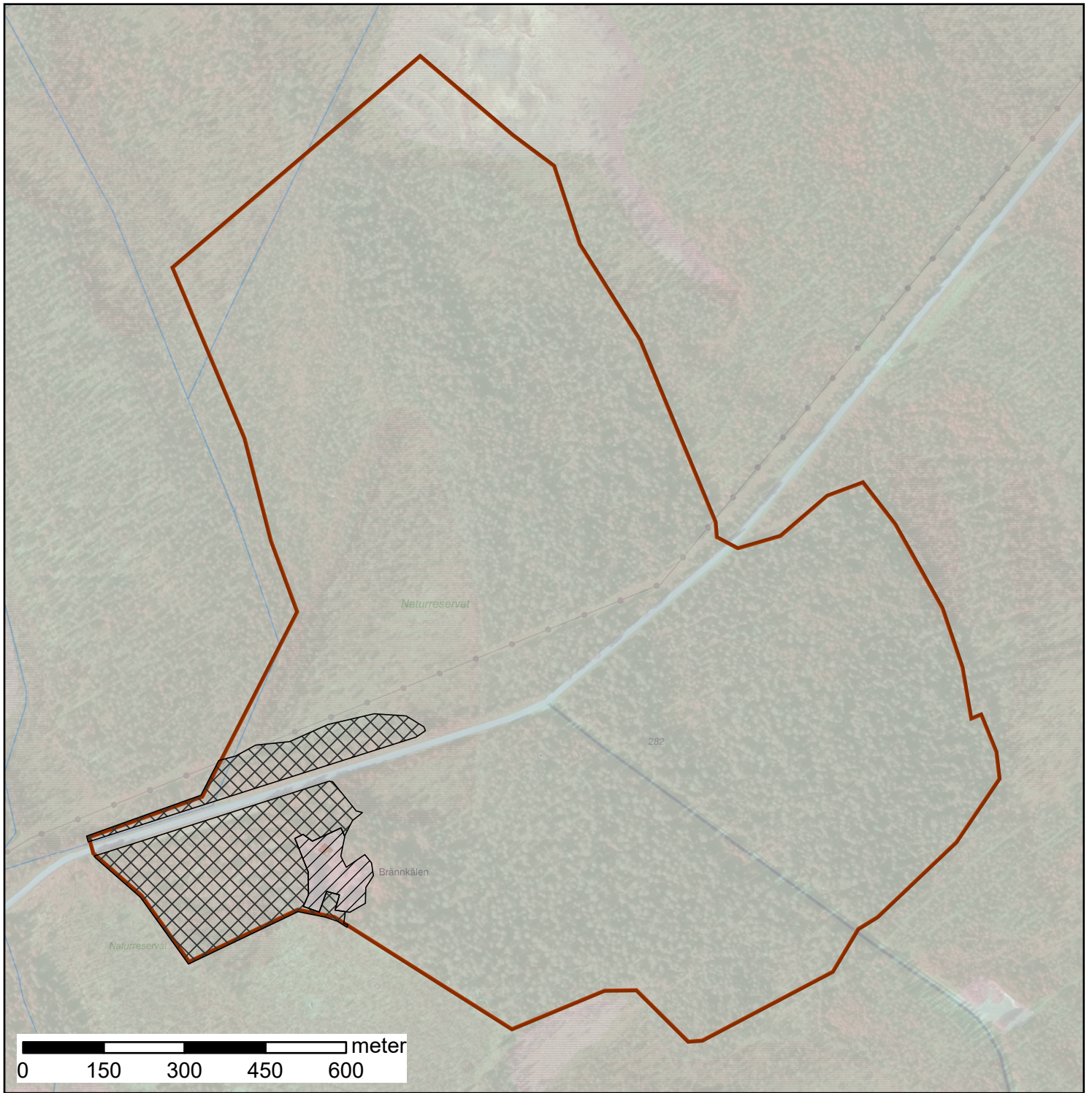
 Reservatsgräns



Länstyrelsen
Västerbotten



Bakgrundskartor © Lantmäteriet





Bilaga 2 till beslut för Bränntjälen naturreservat i Vindelns kommun dnr: 512-2007-2022

Föreskriftskarta

-  Område där skötselåtgärder enligt föreskrift B7 får utföras
-  Område där skötselåtgärder enligt föreskrift B6 får utföras

Du kan överklaga beslutet hos regeringen

Om du inte är nöjd med Länsstyrelsens beslut, kan du skriftligen överklaga beslutet hos regeringen.

Hur överklagar jag beslutet?

Länsstyrelsen måste pröva att överklagandet har kommit in i rätt tid, innan det skickas vidare tillsammans med handlingarna i ärendet. Därför ska du lämna eller skicka din skriftliga överklagan till Länsstyrelsen Västerbotten antingen via e-post; vasterbotten@lansstyrelsen.se, eller med post; Länsstyrelsen Västerbotten, 901 86 Umeå.

Tiden för överklagande

Ditt överklagande måste ha kommit in till Länsstyrelsen **inom tre veckor** från den dag du fick del av beslutet. Du anses ha fått del av beslutet den dag det kungörs i ortstidning. Om det kommer in senare kan överklagandet inte prövas. I ditt överklagande kan du be att få ytterligare tid till att utveckla dina synpunkter och skälen till att du överklagar. Sedan är det regeringen som beslutar om tiden kan förlängas.

Parter som företräder det allmänna ska ha kommit in med sitt överklagande **inom tre veckor** från den dag då beslutet meddelades.

Ditt överklagande ska innehålla

- Vilket beslut som du överklagar, beslutets datum och diarienummer.
- Hur du vill att beslutet ska ändras.
- Varför du anser att Länsstyrelsens beslut är felaktigt.

Om du har handlingar som du anser stödjer din överklagan så bör du bifoga kopior på dessa. Kontakta Länsstyrelsen i förväg om du behöver bifoga filer som är större än 15 MB via e-post.

Ombud

Om du anlitar ett ombud som sköter överklagandet åt dig ska ombudet underteckna skrivelsen, bifoga en fullmakt i original från dig samt uppge sitt eget namn, adress och telefonnummer.

Behöver du veta mer?

Har du ytterligare frågor kan du kontakta Länsstyrelsen via e-post, vasterbotten@lansstyrelsen.se, eller via växeltelefonnummer 010-225 40 00. Ange diarienummer 512-2007-2022.