



Nytt beslut för naturreservatet Tuskulum i Vindelns kommun

(3 bilagor)

Beslut

Länsstyrelsen i Västerbotten beslutar med stöd av 7 kap. 4 § miljöbalken (SFS 1998:808) att det område som redovisas på bifogad karta, bilaga 1, ska vara naturreservat.

För att uppnå och tillgodose syftet med naturreservatet Tuskulum beslutar Länsstyrelsen med stöd av 7 kap. 5, 6 och 30 §§ miljöbalken samt 22 § första stycket förordningen (SFS 1998:1252) om områdesskydd enligt miljöbalken m.m. att nedan angivna föreskrifter ska gälla för naturreservatet.

Enligt 3 § förordningen (SFS 1998:1252) om områdesskydd enligt miljöbalken m.m. fastställer Länsstyrelsen bifogad skötselplan för naturreservatets långsiktiga vård, bilaga 2.

Beslutet riktar sig till var och en, fastighetsägare och innehavare av särskild rätt, vars rättigheter att använda mark- och vattenområden berörs inom reservatsområdet. Beslutet riktar sig även till allmänheten.

Länsstyrelsen beslutar med stöd av 7 kap. 7 § första stycket miljöbalken att länsstyrelsens beslut (2015-11-02 dnr 511-4059-2014) om bildande av naturreservatet Tuskulum med tillhörande skötselplan ska upphöra att gälla när beslutet ovan (2022-05-23 dnr 512-11527-2021) om bildande av naturreservatet Tuskulum vunnit laga kraft.

Administrativa uppgifter

Namn: Tuskulum

Dossiernummer: 2402287

NVR-id: 2044156

Kommun: Vindeln

Län: Västerbotten

Lägesbeskrivning: Cirka 3 kilometer öster om Vindeln

Ekokarta: 21J 5i

Mittkoordinat: 732150, 7128950 (SWEREF99 TM)

Naturgeografisk region: 30a, Norrlands vågiga bergkullterräng och mellanboreala skogsområden

Gräns för reservatet: Se bifogad beslutskarta, bilaga 1.

Markägare: Enskild

Fastighet: Tuskulum 1:2 och 1:3

Förvaltare: Länsstyrelsen

Totalareal: 66,8 hektar

Landareal: 66,8 hektar
Areal produktiv skog: 65,3 hektar

Syftet med naturreservatet

Syftet med naturreservatet är att vårda, återställa och bevara värdefulla naturmiljöer i form av naturskogsartade granskogar i ett sammanhängande naturlandskap med ostörd karaktär. Inom ramen för bevarandet av naturmiljöer ska reservatet också tillgodose behovet av områden för friluftslivet.

Hur syftet ska uppnås

Syftet ska uppnås genom att skogsmark, myr och övriga naturmiljöer utvecklas fritt genom intern dynamik. Naturliga processer såsom stormfällning, nyetablering av träd, översvämning samt svampars och insekters nedbrytning av ved tillåts fortgå ostört. Vid behov ska möjlighet finnas att utföra åtgärder för att gynna lövträd, återställa områdets naturliga hydrologi samt ta bort för området främmande arter. Vid behov kan även åtgärder vidtas för att underlätta för allmänhetens friluftsliv.

Skälen för beslutet

Tuskulum naturreservat utgör ett väl sammanhållet område med naturskogsartade granskogar med bitvis stort inslag av död ved och grova lövträd. Området ligger i en värdetrakt för grannaturskogar samt i en prioriterad trakt för lövskogsskötsel, och har därmed goda möjligheter att på sikt utveckla ännu högre naturvärden.

Områdets kvalitéer är knutna till den gamla naturskogen som erbjuder livsmiljöer för sällsynta och hotade arter beroende av naturskogens dynamik och strukturer. De höga naturvärden som dokumenterats i reservatsområdet kräver ett omfattande och långsiktigt skydd för att de ska kunna bevaras och utvecklas. Delar av området är klassat som nyckelbiotop. Tuskulum är en mycket rik lokal för knärot, en rödlistad orkidé (Rödlistan 2020) som förekommer i stora mängder runtom i hela reservatet.

Skäl för att upphäva gällande beslut

Idag vet vi att det tar mycket lång tid för dikespåverkade myrar och sumpskogar att läka naturligt, liksom att främmande arter kan få en negativ effekt på den naturliga floran och faunan om de etableras inom ett skyddat område. Det gällande reservatsbeslutet för Tuskulum (2015-11-02) medger dock inte åtgärder för att återställa dikespåverkade myrar och skogar eller bekämpa främmande arter. Detta nya beslut medger denna typ av åtgärder, vilket ökar möjligheten att uppnå reservatets syfte och bevarandemål.

Reservatsföreskrifter

För att uppnå syftet med reservatet gäller följande föreskrifter.

A. Föreskrifter enligt 7 kap. 5 § andra stycket miljöbalken om inskränkningar i rätten att använda mark- och vattenområden.

Det är förbjudet att:

1. avverka, flytta, ta bort eller på annat sätt skada levande eller döda träd eller buskar, upparbeta vindfällan, ta frö, eller vidta någon skogsbruks- eller skogsvårdsåtgärd,
2. uppföra byggnad eller annan anläggning, göra om- eller tillbyggnad av befintlig byggnad, ändra nyttjandet av byggnad eller annan anläggning för att tillgodose annat ändamål än vartill den tidigare varit använd,
3. anlägga väg, parkeringsplats eller landutfyllnad,
4. anlägga led, spång, stängsel eller hägnad,
5. uppföra mast,
6. dra fram mark- eller luftledning,
7. bedriva täkt eller annan verksamhet som förändrar marktopografi, yt- eller dräneringsförhållanden som till exempel att gräva, spränga, borra, schakta, dika, dikesrensa, dämna, dränera, utfylla, tippa, dumpa eller anordna upplag,
8. plantera in för trakten främmande djur- eller växtart,
9. framföra motordrivet fordon, med undantag för snöskoterkörning vintertid på snötäckt och väl tjälad mark,
10. släppa ut eller sprida avloppsvatten, gifter, vådliga ämnen, bekämpningsmedel, kalk eller växtnäringsmedel.

B. Föreskrifter enligt 7 kap. 6 § miljöbalken om vad fastighetsägare och innehavare av särskild rätt till fastighet förpliktigas att tåla.

Markägare och innehavare av särskild rätt till marken förpliktigas att tåla att följande anordningar uppförs och åtgärder vidtas för att tillgodose syftet med reservatet, där inget annat anges avses hela naturreservatet:

1. utmärkning av reservatets yttergränser enligt Naturvårdsverkets anvisningar,
2. uppsättning och underhåll av informationstavla,
3. röjning och avdödning av barrträd, frihuggning av enskilda lövträd eller liknande åtgärder för att gynna lövträd
4. undersökning och dokumentation av områdets djur- och växtarter samt mark- och vattenförhållanden.
5. igenläggning av diken, dämning av diken, avverkning av träd som uppkommit i anslutning till befintliga diken eller liknande åtgärder för att restaurera hydrologin i och intill områdets våtmarker och skogar

6. borttagning av för området främmande arter,

C. Föreskrifter enligt 7 kap. 30 § miljöbalken om rätten att färdas och vistas, samt om ordningen i övrigt, inom naturreservatet.

Det är förbjudet att:

1. framföra motordrivet fordon, undantag medges för snöskoterkörning vintertid på snötäckt, väl tjälad mark,
2. borra, hacka, spränga, rista, gräva, måla eller på annat sätt skada berg eller mark, eller att omlagra eller bortföra sten, grus, sand, torv eller jord,
3. skada eller störa djurlivet, till exempel genom att klättra i boträd eller medvetet uppehålla sig närmare än 100 meter från rovfågelbo, lya eller gryt,
4. fälla eller på annat sätt skada levande eller döda träd och buskar eller göra annan åverkan på växtligheten,
5. utan länsstyrelsens tillstånd plocka eller insamla växter eller växtdelar, mossor, lavar och svampar med undantag för bär- och matsvampplockning samt blomplockning för eget behov,
6. utan länsstyrelsens tillstånd fånga eller insamla insekter och andra djur,
7. uppsätta tavla, plakat, affisch, skylt, inskrift och därmed jämförbar anordning.

Undantag från föreskrifterna

Föreskrifterna ska inte utgöra hinder för

- a) förvaltaren av naturreservatet, eller den som förvaltaren uppdrar åt, att vidta de åtgärder som anges i B-föreskrifterna med stöd av 7 kap. 6 § miljöbalken i detta beslut,
- b) normalt underhåll av befintlig allmän väg och vägområden. Träd som fallit eller hotar att falla över väg får kapas men ska lämnas i naturreservatet,
- c) kvistning eller röjning av sly för upprätthållande av befintliga sikt- eller skjutgator vid jaktpass. Länsstyrelsens tillstånd krävs för nya siktgator samt uppförande av nya jaktorn,
- d) uttransport av fällt högvilt, till exempel älg eller björn, med mindre motorfordon. Fordon och färdväg ska väljas med omsorg för att minimera mark- och vegetationsskador,
- e) att utöva renskötsel i enlighet med rennäringslagen (SFS 1971:437) eller framföra motordrivet fordon vid renskötsel i enlighet med gällande terrängkörningslagstiftning.

Ärendets beredning

Områdets naturvärden uppmärksammades första gången 1994 i samband med Skogsstyrelsens nyckelbiotopsinventering. Därefter har Länsstyrelsen inventerat området flertalet gånger. Under 2013 träffade länsstyrelsen

markägaren och informerade om de berörda fastigheternas naturvärden. I mars 2014 avverkningsanmäldes delar av området och länsstyrelsen kontaktade då markägaren för att hitta en lösning för att bevara naturvärdena på fastigheterna. Länsstyrelsen beslutade i slutet av mars 2014 om ett interimistiskt förbud mot avverkning för att tillfälligt skydda områdets naturvärden. Därefter inleddes förhandlingar med markägaren som resulterade i en överenskommelse om inträngsersättning med markägaren i januari 2015. Beslut om bildande av naturreservatet togs i november 2015.

Under de senaste åren har kunskapen om, erfarenheterna av och de praktiska möjligheterna till hydrologiska återställningar inom skyddade områden ökat. Även behoven och erfarenheterna av hantering av främmande arter har ökat. Eftersom Länsstyrelsen bedömer att dessa typer av åtgärder bidrar till att uppnå syftet med naturreservatet och har positiv betydelse för bevarandevärdena inom Tuskulums naturreservat, men gällande beslut inte medger sådana åtgärder, påbörjades 2021 en process för att revidera gällande beslut och skötselplan.

Yttranden från remissinstanser och länsstyrelsens beaktande av inkomna synpunkter

Reservatsförslaget har sänts på remiss till berörda sakägare och myndigheter för yttrande och samråd. Följande remissinstanser har yttrat sig:

Naturvårdsverket tillstyrker förslaget.

Vindelns kommun gör bedömningen att förändringarna mot gällande beslut underlättar arbetet med att nå syftet med reservatet. De framför att de ser positivt på möjligheten till att återställa de delar av reservatet som är dikningspåverkad samt möjligheten till att avlägsna främmande arter. Vidare poängterar kommunen att eftersom föreskrifterna inte ska utgöra hinder för röjning av sly för upprätthållande av befintliga sikt- och skjutgator kan det behövas en inventering av befintliga sikt- eller skjutgator för att kunna kontrollera att föreskriften efterlevs. Kommunen anser också att när det gäller uttransport av fällt vilt bör det preciseras att fordon och färdväg ska väljas med omsorg för att minimera mark- och vegetationsskador.

Länsstyrelsens kommentar:

Länsstyrelsen har beaktat kommunens synpunkter. Vad gäller inventering av befintliga sikt- och skjutgator gör länsstyrelsen bedömningen att tillsyn går att bedriva även utan heltäckande inventering av befintliga sikt- och skjutgator. Ett tillägg har gjorts i föreskriften gällande uttransport av fällt vilt. I föreskriften preciseras att fordon och färdväg ska väljas med omsorg för att minimera mark- och vegetationsskador.

Beskrivning av reservatet

Området ligger knappt tre kilometer öster om Vindelns på berget Mullkälen. Naturreservatet utgörs av en småblockig sydsluttning med naturskogsartad granskog på frisk-fuktig mark. Framför allt den övre delen av sluttningen uppvisar en hög grad av naturlighet med gamla träd, förekomst av grov asp och sälj samt rikligt med död ved och hänglav. Bitvis övergår skogen till

barrblandskog med inslag av tallöverståndare och högstubbar med spår av äldre tiders skogsbränder. I den sydvästra delen, där marken planar ut, består skogarna främst av dikes- och bitvis gallringspåverkade gransumpskogar med allmänt av senvuxna gamla granar. Här finns också fläckar med tät senvuxen stavagranskog där det finns rikligt med klana granlågor och inslag av asp och björk. I hela området har det noterats ett stort antal rödlistade arter.

Länsstyrelsens motivering

Motiv för skyddet är att bevara områdets helhetsvärden och att motverka exploatering. Området har egenskaper och strukturer som utvecklats under förutsättning att naturliga processer fått verka relativt ostört under lång tid. För att områdets värden ska bestå behöver det därför undantas från skogsproduktion och annan exploatering som innebär att naturvärdena påtagligt skulle skadas.

Områden med naturskog blir allt mer sällsynta i länet och att skydda dessa kvarvarande fragment av det ursprungliga skogslandskapet är avgörande för att bevara den biologiska mångfalden. Genom reservatsbeslutet säkerställs bevarandet av områdets höga naturvärden och med hänsyn till områdets läge i en värde-trakt är förutsättningarna goda att långsiktigt bevara och utveckla de utpekade värdena. Tack vare placeringen i en värde-trakt bidrar skyddet även till bättre grön infrastruktur och ökad biologisk mångfald på landskapsnivå.

Det föreliggande beslutet skapar också goda förutsättningar för att genomföra hydrologisk restaurering och därmed bidra till förbättrad ekologi och hydrologi. Beslutet ger också möjlighet att ta bort för området främmande arter så att den naturliga florans och faunan kan bevaras och/eller återställas.

Motiv för upphävande av gällande beslut

Motiv för att upphäva gällande reservatsbeslut och skötselplan från 2015 och istället ersätta det med föreliggande beslut och skötselplan är att det i Tuskulum naturreservat finns diken som påverkar en del av områdets myrar och sumpskogar på ett negativt sätt. För att uppnå gynnsam bevarandestatus för dessa naturtyper behöver dikena åtgärdas, något som det gällande beslutet från 2015 inte medger. Likaså gäller för bekämpande av för området främmande arter, vilket är något som kan förväntas öka i takt med klimatförändringarna men som inte medges inom ramen för gällande reservatsbeslut från 2015.

Överensstämmelse med planer och strategier för skydd och förvaltning

Bevarandet av området ligger i linje med antagna nationella och regionala strategier för skydd av värdefulla naturmiljöer genom att det bland annat berörs av åtgärdsprogram för hotade arter knutna till asp och björk samt ligger i en värde-trakt för naturvärden kopplade till barrskog.

Förenlighet med miljömål, friluftsmål och EU-direktiv

Bevarandet av biologisk mångfald och arbetet med att uppnå de av riksdagen antagna miljömålen är en hörnsten i det nationella miljöarbetet.

Naturresevat är en av de skyddsformer som utgör basen i det formella skyddet av värdefulla naturområden och biologisk mångfald. Tuskulums naturresevat bidrar till att nå miljömålet *Levande skogar* genom att ca 65 hektar produktiv skog undantas från skogsproduktion och ges ett långsiktigt skydd. Resevatet bidrar även till att stärka miljömålet *Ett rikt växt- och djurliv* samt det nationella friluftsmålet *Tillgänglig natur för friluftsliv*.

Länsstyrelsens bedömning

Länsstyrelsen bedömer att skogsbruk eller annan exploatering inte går att förena med ett bevarande av områdets höga naturvärden. Länsstyrelsen bedömer också att andra arbetsföretag, verksamheter och anläggningar som påverkar områdets naturvärden inte är förenliga med ett bevarande av områdets helhetsvärden.

Det krävs ett omfattande och långsiktigt skydd för att bevara och utveckla naturresevatets värdefulla naturmiljöer. Länsstyrelsen bedömer vidare att naturresevat är den lämpligaste skyddsformen för områden som med sådant skötselbehov att en skötselplan krävs och där det krävs starka restriktioner under lång tid för att värdena ska bibehållas och utvecklas. Länsstyrelsen har bedömt att Tuskulum därför, i enlighet med miljöbalkens mål om skydd av värdefulla naturmiljöer och bevarande av biologisk mångfald (1 kap. 1 § miljöbalken), ska skyddas som naturresevat enligt 7 kap. 4 § miljöbalken.

Synnerliga skäl för upphävande av gällande beslut

Länsstyrelsen bedömer vidare att kravet på synnerliga skäl för upphävande av gällande beslut och skötselplan är uppfyllt eftersom beslutet ersätts av ett annat beslut som innebär ett motsvarande områdesskydd, samtidigt som det nya beslutet medger skötselåtgärder som ökar möjligheten att uppnå syftet med resevatet.

För att möjliggöra naturvårdande skötsel i Tuskulum naturresevat har att *återställa* värdefulla naturmiljöer lagts till som en del av syftet med resevatet. Även B-föreskrifterna har, utifrån 7 kap 6 § MB, kompletterats. Kompletteringen innebär att restaurering av hydrologin i och intill områdets våtmarker och sumpskogar kan utföras samt att åtgärder för att avlägsna för området främmande arter skall kunna utföras.

Utöver detta har även vissa justeringar av undantagen från föreskrifterna gjorts för att modernisera dem samt för att underlätta prövning och tillsyn i området:

- Undantag från föreskrifterna för underhåll av befintlig allmän väg samt vägområden samt röja sly runt befintliga jaktpass har lagts till.
- Ett förtydligande av undantaget kring framförande av motordrivet fordon vid renskötsel har lagts till.
- Röja nya siktgator och uppföra nya jaktorn har lagts till som verksamheter som kräver länsstyrelsen tillstånd. Dessa verksamheter är i gällande beslut förbjudna enligt föreskrifterna.

Även formuleringarna av skäl samt de beskrivande texterna i beslutet har justerats och preciserats, dock utan att väsentligt ändra innebörden i dessa.

Enligt 7 kap. 7§ fjärde stycket MB får beslut om upphävande av gällande beslut meddelas endast om intrånget i naturvärdet kompenseras i skälig utsträckning på naturreservatet eller på något annat område. I detta fall upphävs det gällande reservatet för att bilda ett förstärkt skydd. Länsstyrelsen gör därför bedömningen att beslutet inte innebär något väsentligt intrång i områdets naturvärden och finner därav att det inte finns skäl att ställa krav på kompensation.

Hushållning med mark- och vattenområden och kommunala planer

Naturreservatet berör biflöden till Vindelälven som är ett skyddat vattendrag av riksintresse enligt 4 kap. 6 § miljöbalken. Enligt miljöbalkens grundläggande bestämmelser om hushållning med mark- och vattenområden ska riksintresset så långt möjligt skyddas mot åtgärder som kan påtagligt skada dess värden eller möjligheterna att använda det för avsett ändamål. Skyddet bidrar till att bibehålla områdets helhetsvärden. Naturreservatet berör inga andra riksintressen enligt 3 eller 4 kap. miljöbalken. Vid en avvägning enligt 3 kap. 10 § miljöbalken ska företräde ges åt det intresse som på lämpligaste sätt främjar en långsiktigt god hushållning. Länsstyrelsen bedömer att ovan nämnda riksintresse är förenligt med ett skydd av området.

Beslutet bedöms vara förenligt med Vindelns kommuns översiktsplan.

Intresseprövning enligt 7 kap. 25 § miljöbalken

Länsstyrelsen bedömer att de positiva effekterna av att bevara området överväger de negativa effekterna som orsakas av inskränkningarna i markanvändning. Föreskrifterna är anpassade till vad som behövs för att uppnå och tillgodose syftet med naturreservatet. De är främst avsedda att begränsa skador på växt- och djurliv samt mark och vattenmiljöer. Vid avvägning mellan enskilda och allmänna intressen i enlighet med 7 kap. 25 § miljöbalken har Länsstyrelsen funnit att föreskrifterna inte går längre än vad som krävs för att syftet ska uppnås.

Konsekvensutredning

I enlighet med vad som sägs i 4 och 5 §§ förordningen (SFS 2007:1244) om konsekvensutredning vid regelgivning, bedömer Länsstyrelsen att ordningsföreskrifterna enligt 7 kap. 30 § miljöbalken innebär så begränsade kostnadsrämsiga och andra konsekvenser att det saknas skäl för en konsekvensutredning av regelgivning.

Upplýsningar

Föreskrifterna under C ovan, enligt 7 kap. 30 § miljöbalken om rätten att färdas och vistas och om ordningen i övrigt inom naturreservatet, gäller omedelbart även om beslutet överklagas.

Länsstyrelsen vill erinra om att utöver reservatsföreskrifterna gäller även andra lagar, förordningar, och föreskrifter för området.

Av vikt inom reservatet är också att det med stöd av 7 - 9 §§ artskyddsförordningen (SFS 2007:845) är förbjudet att plocka, gräva upp eller ta bort frön eller andra delar av ett antal kärleväxter till exempel samtliga orkidéer samt doftticka. Det är också förbjudet att döda, skada, fånga eller på annat sätt samla in ormar och groddjur enligt 6 § artskyddsförordningen.

För anordnande av fasta renskötselplaner ska samråd ske med Länsstyrelsen enligt 12. kap 6 § miljöbalken, enligt vad som framgår av 7c § förordningen (SFS 1998:904) om anmälan om samråd.

Länsstyrelsen kan med stöd av 7 kap. 7 § miljöbalken medge dispens från meddelade föreskrifter om det finns särskilda skäl och om det är förenligt med förbudet/föreskriftens syfte.

Enligt 29 kap. 2 och 2a §§ miljöbalken gäller bland annat att brott mot föreskrift som meddelats enligt 7 kap. miljöbalken kan medföra straffansvar. Har någon vidtagit åtgärd i strid med meddelad föreskrift, kan länsstyrelsen enligt 26 kap. 9 och 14 §§ miljöbalken vid vite förelägga om rättelse.

Enligt 4 § skogsvårdslagen (SFS 1979:429) ska lagens bestämmelser eller föreskrifter inte tillämpas i den mån de strider mot föreskrifter som har meddelats med stöd av 7 kap. miljöbalken.

Detta beslut kan överklagas hos regeringen, se bilaga 3. Den som vill göra anspråk på ersättning eller kräva inlösen av fastighet ska väcka talan hos mark- och miljödomstolen mot staten inom ett år från det att beslutet på vilket anspråket grundas har vunnit laga kraft. I annat fall går rätten till ersättning eller inlösen förlorad.

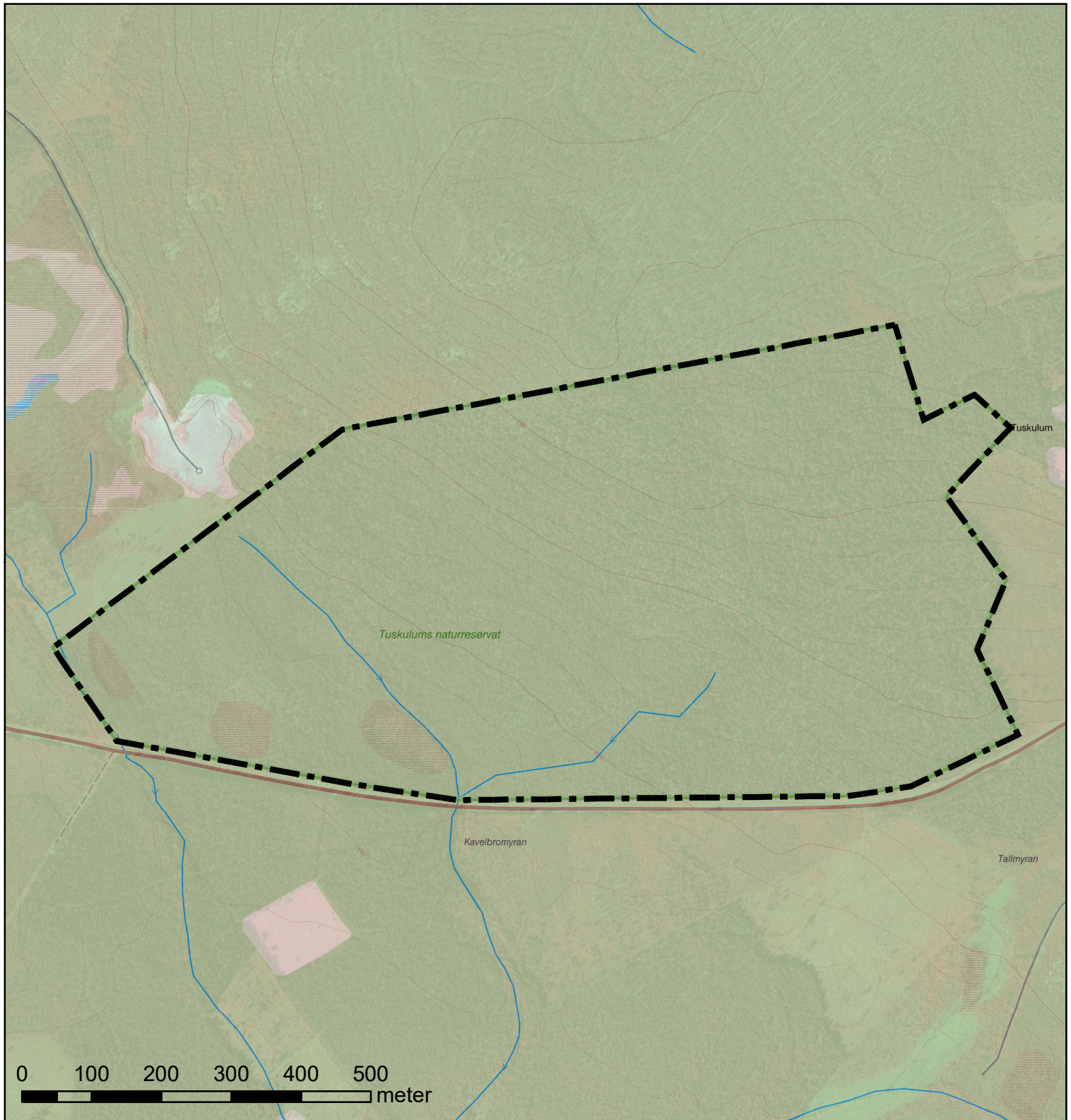
De som medverkat i beslutet

Beslutet har fattats av landshövding Helene Hellmark Knutsson med Anna Jonsson, naturvårdshandläggare, som föredragande.

Denna handling har godkänts digitalt och saknar därför namnunderskrift.

Bilagor


1. Beslutskarta
2. Skötselplan
3. Överklagandehänvisning regeringen

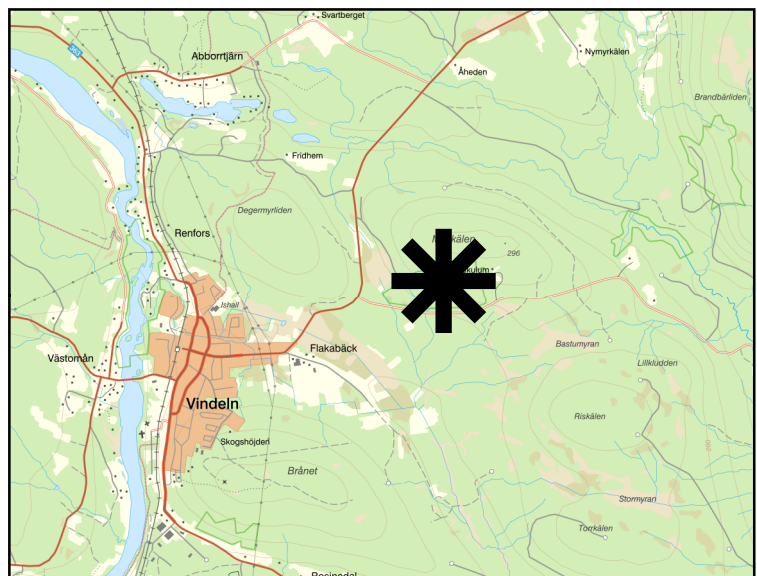


Naturreservat Tuskulum

Vindelns kommun
Västerbottens län

Bilaga 1 till beslut
med dnr 512-11527-2021

 Reservatsgräns



Du kan överklaga beslutet hos regeringen

Om du inte är nöjd med Länsstyrelsens beslut, kan du skriftligen överklaga beslutet hos regeringen.

Hur överklagar jag beslutet?

Länsstyrelsen måste pröva att överklagandet har kommit in i rätt tid, innan det skickas vidare tillsammans med handlingarna i ärendet. Därför ska du lämna eller skicka din skriftliga överklagan till Länsstyrelsen Västerbotten antingen via e-post; vasterbotten@lansstyrelsen.se, eller med post; Länsstyrelsen Västerbotten, 901 86 Umeå.

Tiden för överklagande

Ditt överklagande måste ha kommit in till Länsstyrelsen **inom tre veckor** från den dag du fick del av beslutet. Du anses ha fått del av beslutet den dag det kungörs i ortstidning. Om det kommer in senare kan överklagandet inte prövas. I ditt överklagande kan du be att få ytterligare tid till att utveckla dina synpunkter och skälen till att du överklagar. Sedan är det regeringen som beslutar om tiden kan förlängas.

Parter som företräder det allmänna ska ha kommit in med sitt överklagande **inom tre veckor** från den dag då beslutet meddelades.

Ditt överklagande ska innehålla

- Vilket beslut som du överklagar, beslutets datum och diarienummer.
- Hur du vill att beslutet ska ändras.
- Varför du anser att Länsstyrelsens beslut är felaktigt.

Om du har handlingar som du anser stödjer din överklagan så bör du bifoga kopior på dessa. Kontakta Länsstyrelsen i förväg om du behöver bifoga filer som är större än 15 MB via e-post.

Ombud

Om du anlitar ett ombud som sköter överklagandet åt dig ska ombudet underteckna skrivelsen, bifoga en fullmakt i original från dig samt uppge sitt eget namn, adress och telefonnummer.

Behöver du veta mer?

Har du ytterligare frågor kan du kontakta Länsstyrelsen via e-post, vasterbotten@lansstyrelsen.se, eller via växeltelefonnummer 010-225 40 00. Ange diarienummer 512-11527-2021.