

Enligt sändlista

BILDANDE AV *Röåforsarnas naturreservat*

Objektnummer	2052783
Län	Västernorrland
Kommun	Sollefteå
Socken	Junsele
Fastighet	Reservatet omfattar Röåns vattenområde från landsvägsbron (i Tara/Röån) till mynningen i Ångermanälven, samt del av eller hela; Gårelehöjden 2:18 Junsele-Forsmo 1:47 Tara 1:17, outr:5 Rö 1:12, 1:13, 1:14, 1:17, 1:19, 1:23, 1:25, 1:31 Rö 1:41, 1:67,1:85, outr:3, outr:15 Junsele-Mo 3:5 Gåreleselet 1:9, 1:30 Sollefteå outr:38
Markägare	privata, SCA, HPC Röån AB, Vattenfall, Trafikverket
Förvaltare	Länsstyrelsen
Lägesbeskrivning	Cirka 10 km SV Junsele
Mittpunkt	x: 587753,5 y: 7056532 (SWEREF 99)
Areal [hektar]	39,6
Prod skogsmark [ha]	24,0
Naturtyper [ha]	Granskog 10 Barrblandskog 7 Vatten 7 Strandängar och annan ö 5 Triviallövskog 4 Tallskog 3 Lövblandad barrskog 3

LÄNSSTYRELSENS BESLUT

Med stöd av 7 kap. 4 § miljöbalken (1998:808) förklarar länsstyrelsen det område som utmärkts på bifogad karta, bilaga 1, som naturreservat.

För att uppnå och tillgodose syftet med naturreservatet förordnar länsstyrelsen i enlighet med 7 kap. 5, 6 och 30 §§ miljöbalken samt 22 § förordningen (1998:1252) om områdesskydd enligt miljöbalken m.m., att de föreskrifter som framgår av detta beslut ska gälla beträffande naturreservatet.

Föreskrifterna enligt 7 kap. 5 och 6 §§ miljöbalken gäller från den dag de vinner laga kraft. Föreskrifterna enligt 7 kap. 30 § miljöbalken gäller från kungörelsedatum även om beslutet överklagas.

I enlighet med 3 § förordningen om områdesskydd enligt miljöbalken m.m. fastställer länsstyrelsen bifogad skötselplan.

Beslutet riktar sig till var och en, fastighetsägare och innehavare av särskild rätt, vars rättigheter att använda mark- och vattenområden berörs inom reservatsområdet.

SYFTE

Området skyddas i syfte att vårda och bevara biologisk mångfald och värdefulla naturmiljöer, närmare bestämt den nedersta forsen i Röåns vattensystem. Fria vandringsvägar och en ostörd hydrologi ska bevaras och bottenstrukturer återställas.

Syftet ska nås genom att forsen får utvecklas fritt efter naturligt förekommande processer efter att flottledsrensade sträckor återställts. Strand-, skogs- och nipmiljöerna inom delområde 2 ska huvudsakligen få utvecklas fritt.

Syftet är även att, inom ramen för ovannämnda syfte, ge allmänheten möjlighet till friluftsliv och i framtiden kunna utveckla friluftsturism inom delområde 2.

RESERVATSFÖRESKRIFTER

A. Föreskrifter enligt 7 kap. 5 § miljöbalken om inskränkningar i rätten att använda mark- och vattenområden.

Utöver vad som för övrigt gäller är det förbjudet att:

- 1 uppföra byggnad, mast eller annan anläggning på mark eller i vatten utan länsstyrelsens tillstånd.
- 2 vaska efter guld eller andra ämnen.
- 3 utföra vattenreglering eller vattenöverledning.
- 4 sprida kemiska eller biologiska bekämpningsmedel, kalk eller gödningsämnen.
Föreskriften gäller inte i delområde 1.

- 5 bedriva täkt, anordna upplag, borra, spränga, schakta, gräva, muddra, utfylla, tippa eller på annat sätt skada mark, block och vattenmiljöer. Föreskriften gäller inte i delområde 1.
- 6 dika, dikesrensa eller dämna. Föreskriften gäller inte i delområde 1.
- 7 anlägga luft-, vatten- eller markledning. Föreskriften gäller inte i delområde 1.
- 8 anlägga väg. Föreskriften gäller inte i delområde 1.
- 9 bedriva skogsbruk; avverka eller på annat sätt skada levande eller döda, stående eller omkullfallna, träd och buskar, samt utföra annan skogsvårdsåtgärd. Föreskriften gäller inte i delområde 1.
- 10 uppföra jaktorn och röja siktgator utan länsstyrelsens tillstånd. Föreskriften gäller inte i delområde 1.
- 11 anlägga nya stigar, rastplatser, fiskeplatser eller liknande utan länsstyrelsens tillstånd. Föreskriften gäller inte i delområde 1.

B. Föreskrifter om förpliktelser för ägare och innehavare av särskild rätt att tåla intrång enligt 7 kap. 6 § miljöbalken.

Markägare och innehavare av särskild rätt förpliktigas tåla att följande åtgärder vidtas för att tillgodose ändamålet med reservatet:

- 1 upphuggning och markering av reservatsgränsen. Inom delområde 1, ingen upphuggning av gräns; markering av gräns endast om markägaren uttrycker önskemål om detta.
- 2 undersökningar av mark, bottnar, vatten, vegetation, fisk och annat djurliv, samt markering av därtill hörande ytor.
- 3 biologisk återställning av forsen (så som flottledsåterställning och återförande av lekgrus).
- 4 avlägsnande av eventuella främmande arter; exempelvis lupiner och bisam.
- 5 fälla enstaka träd för att gynna skapania-mossor. Föreskriften gäller inte i delområde 1.
- 6 uppsättning och underhåll av informationstavlor. Föreskriften gäller inte i delområde 1.
- 7 anläggning och underhåll av stigar och broar. Föreskriften gäller inte i delområde 1.
- 8 uppförande och underhåll av friluftsanläggning så som exempelvis rastplats, dass, raststuga, vindskydd, bastu, tältplats, båtramp eller brygga. Föreskriften gäller inte i delområde 1.
- 9 siktröjning efter stigar, vindskydd, tältplats och rastplats. Föreskriften gäller inte i delområde 1.
- 10 skapa mer stormfasta zoner mot yttergräns genom att avveckla gran 0-20 meter från reservatsgräns till förmån för tall- och lövskog. Föreskriften gäller inte i delområde 1.

- 11 begränsa eller förhindra storskaliga angrepp av granbarkborre genom utplacering av fällor, utläggning av fångstvirke, fällning av angripna träd, rotkapning av vindfällda träd och barkning. Inga träd får föras ut ur naturreservatet utom fångstvirke. Föreskriften gäller inte i delområde 1.

C. Föreskrifter enligt 7 kap. 30 § miljöbalken om rätten att färdas och vistas inom reservatet samt om ordningen i övrigt inom reservatet.

Utöver vad som för övrigt gäller är det förbjudet att:

- 1 fälla eller på annat sätt skada levande eller döda, stående eller omkullfallna, träd och buskar.
- 2 plocka, gräva upp eller på annat sätt ta bort mossor, lavar eller svampar, med undantag för plockning av icke fridlysta matsvampar och marklevande färgsvampar.
- 3 genom grävning eller på annat sätt skada mark eller vattenmiljöer.
- 4 uppföra anläggning, såsom vindskydd, koja, bänk, spång, bro, stängsel, ledning, mast eller torn.
- 5 vaska efter guld eller andra ämnen.

Inom det område där vattenområdet utgör yttre gräns för naturreservatet (delområde 1, bilaga 1) gäller enbart föreskrifterna A1-3, B1-4 samt C1-5 inom vattenområdet på berörda fastigheter. Med vattenområde menas det område som täcks av vatten vid högsta förutsägbara vattenstånd.

Föreskrifterna ska inte utgöra hinder för vattenverksamheter för vilka det är uppenbart att varken allmänna eller enskilda intressen skadas (11 kap. 12 § MB) eller som behövs för att utföra rensningar för att bibehålla vattnets djup eller läge för att omedelbart återställa ett vattendrag som har vikit från sitt förra läge eller som på något annat sätt har förändrat sitt lopp (11 kap. 15 § MB).

Föreskrifterna ska inte utgöra hinder för att få tillstånd från länsstyrelsen att få anlägga tre stugor för korttidsuthyrning/raststugor, varav minst en på fastigheten Gårelehöjden 2:18. Föreskrifterna ska inte heller utgöra hinder för att anlägga bro, brygga, vindskydd, dass eller annan friluftsanordning efter tillstånd från länsstyrelsen.

Föreskrifterna ska inte utgöra hinder för att utöva renskötsel i enlighet med rennäringslagen (1971:437) eller framföra motordrivet fordon vid renskötsel i enlighet med gällande terrängkörningslagstiftning.

Föreskrifterna ska inte utgöra hinder för drift och underhållsåtgärder av befintliga vägar, broar och järnväg. Exempelvis beläggningsarbeten, dikesrensning, byten av vägtrummor, anläggande av viltstängsel, underhåll av sidoanläggningar och användande av bekämpningsmedel för ogräsbekämpning på banvall. Föreskrifterna ska inte heller utgöra underhåll av befintliga stigar. Träd som fallit eller riskerar falla över väg/banvall/stig/byggnad får fällas/kapas och ska lämnas i reservatet.

Föreskrifterna ska inte utgöra hinder för drift, underhåll, reparation och ombyggnation av kraftledning inom ramen för befintlig koncession samt breddning av kraftledningsgata enligt gällande ledningsrätt, servitut eller nyttjanderätt, inklusive nödvändiga avverkningar i kraftledningsgata och sidoområde samt de nödvändiga transporter som krävs för arbetet.

Föreskrifterna ska inte utgöra hinder för byaföreningen/fiskevårdsområdet/markägare att röja och sköta befintliga stigar, broar och rastplatser/vindskydd samt siktröja runt rastplatser (fällda träd får användas som ved inom naturreservatet om överenskommelse finns med markägare).

Föreskrifterna ska inte utgöra hinder för fastighetsägare till Rö 1:25 att hålla ängen vid ån öppen genom att slå/klippa gräset och hålla undan sly.

Föreskrifterna ska inte utgöra hinder för fastighetsägare intill ån att ta vatten med slang för husbehov.

Länsstyrelsen kan ge tillstånd för vetenskapliga undersökningar som innebär någon form av markering, fällfångst eller annan åverkan, under förutsättning att denna åverkan inte annat än alldeles obetydligt påverkar de värden som reservatet syftar till att bevara.

Vetenskapliga undersökningar som inte innebär markering av provytor eller annan åverkan är tillåtna i reservatet. Vidare ska föreskrifterna inte hindra att i vetenskapligt syfte ta minsta möjliga mängd belägg för artbestämning av exempelvis svampar eller lavar.

Observera dock att insamling av vissa arter även kan vara reglerad i artskyddsförordningen (2007:845).

I enlighet med 2 § förordningen om områdesskydd enligt miljöbalken m.m., ansvarar länsstyrelsen för förvaltningen av reservatet. Föreskrifterna ska inte utgöra hinder för förvaltaren, eller den som förvaltaren uppdrar åt, att utföra de åtgärder som anges ovan under B och vars utförande beskrivs närmare i skötselplanen.

Föreskrifterna under C gäller även fastighetsägare och innehavare av särskild rätt till fastighet när de inte nyttjar sin rätt att bruka fastigheten.

SKÄLEN FÖR BESLUT

Områdesbeskrivning

Röåns längd från Betarsjön till dess utlopp i Ångermanälven är ca 25 km. Betarsjön är länets största oreglerade sjö och vattensystemet är ett av länets största helt opåverkat av vattenreglering. Betarsjöns stora areal verkar utjämnande på Röåns vattenföring och Röån har en helt oreglerad vattenregim. Ån har ett extremt flackt lopp, med endast ett par meters fallhöjd på 2 mils sträcka. Det nedersta partiet av ån faller dock cirka 40 m före sammanflödet med Ångermanälven. Forssträckan i Röån utgör en restbiotop av en numer mycket sällsynt naturtyp i länet. I åns nedre del har det funnits en kvarn, vadmalsstamp, sågar och ett mindre bykraftverk. Röån var allmän flottled fram till 1968. Strandängarna användes för slätter av bönderna i Mo och minst en lada har stått utefter ån. Fiskbestånden utgörs av gädda, abborre, harr, öring, nejönöga, stensimpa och lake. Åns omgivningar består till övervägande delen av skogsmark. Flodpärlmussla finns i åns nedre delar och utter vistas regelbundet i området. Röån utnyttjas för fritidsfiske och som kanotled.

Ärendets beredning

I samband med länsstyrelsens naturinventering av mindre vattendrag 1979-81, pekades Röån och dess vattensystem ut som ett av de mer skyddsvärda i länet. Röån är ovanligt lite påverkat och helt oreglerat (Rapport 1982:4). Området finns registrerat som naturvårdsobjekt (objektnummer 83516) hos länsstyrelsen. Röån-Betarsjön är utpekad som riksintresse för naturvården och 2006 pekades det av Naturvårdsverket ut som ett nationellt värdefullt sötvattensobjekt.

Våren 2014 skickade länsstyrelsen ut information till kända berörda markägare och ett första informationsmöte hölls i Röån på sommaren och ytterligare ett informationsmöte hölls mars 2015. Hösten 2015 skickades information ut till de markägare som är intresserade har möjlighet att inkludera angränsande mark i skyddet av nedre Röåns vatten och ett informationsmöte hölls december 2015. Under 2016 påbörjades dialog med intresserade markägare. Under 2018 hölls ett informationsmöte i Röån som Röåns FVO annonserade och ansvarade för. Under 2018-2019 ingicks fyra avtal om intrångsersättning med markägare. Mars 2020 skickades information ut till markägarna om läget i reservatsbildningen. Avtal om intrång har ännu inte slutits med SCA, men SCA planeras att ersättas under 2021.

I Sollefteå kommuns översiktsplan från år 2017 redovisas reservatsområdet ligga inom ett område föreslaget som riksintresse för friluftsliv. Röåforsarnas naturreservat ligger precis i utkanten av ett kärnområde för rennäringens riksintresse. Reservatet är beläget inom Ohredahke, Voernese och Vilhelmina samebyars renbetesområden. Några potentiella motstående intressen redovisas inte i översiktsplanen.

Inför remissbehandlingen har information hämtats från digitalt underlagsmaterial från mineralrättsregistret. Därvid har inga motstående intressen eller andra försvårande omständigheter påträffats.

Yttranden har inkommit från Skogsstyrelsen, Sveriges geologiska undersökningar, Sollefteå kommun, SCA, E.ON energidistribution, Svenska kraftnät, Trafikverket region mitt, Röåns FVO, Sametinget, Vilhelmina södra sameby samt några privata sakägare.

Skogsstyrelsen, Sveriges geologiska undersökningar, Sollefteå kommun, SCA, E.ON, Vilhelmina södra sameby och Sametinget har inget att erinra mot förslaget.

Trafikverket och Svenska kraftnät vill att vi förtydligar att drift och underhåll av befintliga vägar, järnväg och kraftledning ska kunna fortlöpa utan att reservatsföreskrifterna försvårar detta.

Röåns FVO vill att reservatet får namnet Röåforsarnas naturreservat.

Synpunkterna från privata sakägare är att vi måste vara tydliga med att de behåller fiskerätten, att åtgärder mot granbarkborre möjliggörs, att vi tydliggör vilka föreskrifter som gäller i de olika delområdena, att det inte råder tveksamheter om att skogsbruk inte begränsas i de områden som inte ersatts ekonomiskt, att det finns en tydlig angiven gräns för reservatet och att friluftsanordningar inte anläggs på mark som inte ersatts ekonomiskt.

Länsstyrelsens bedömning

Länsstyrelsen har försökt beakta de vid remissförfarandet inkomna synpunkterna genom justeringar av beslut och skötselplan, samt genom kontakter med vissa berörda sakägare.

Vad gäller Trafikverkets och Svenska kraftnäts synpunkter har vi förtydligat att drift och underhåll av befintliga vägar, järnväg och kraftledning ska kunna fortlöpa utan att reservatsföreskrifterna ska försvåra detta nämnvärt.

Vad gäller FVO:s synpunkt om namnet ändrar vi namnet till Röåforsarnas naturreservat.

Vad gäller synpunkten om fiskerätten menar vi att det inte behöver förtydligas då vi aldrig gjort anspråk på fiskerätten och att inga restriktioner i fisket finns med i beslutet.

Vad gäller synpunkten om åtgärder mot granbarkborreangrepp har vi möjliggjort att åtgärder kan göras i framtiden även inom reservatet.

Vi har försökt tydliggöra ytterligare vilka föreskrifter som gäller inom de olika delområdena och att det inte råder tveksamheter om att skogsbruk inte begränsas i de områden som inte ersatts ekonomiskt eller att friluftsanordningar inte anläggs på mark som inte ersatts ekonomiskt.

När det gäller att markera ut gränsen där vattenområdet utgör yttre gräns, är detta inte nödvändigt enligt länsstyrelsens bedömning. Gränsen är definierad i enlighet med miljöbalkens 11 kapitel 2 § och utgör redan idag en befintlig gräns som markägaren måste beakta. Då föreskrifterna ej förbjuder exempelvis skogsbruk inom detta område finns inget behov att markera ut gränsen. Skulle en markägare anse att gränsen måste markeras ut där vattenområdet utgör yttre gräns får länsstyrelsen ombesörja det.

Röåns nedre delar har tidigare påverkats av bla flottning och ett mindre bykraftverk. Röåns nedre fors har undgått storskalig exploatering och är idag en av få avreglering helt opåverkade stora forsar i länet. Genom restaurering har delar av forsens återfått mer naturlig bottenstruktur och utgör idag en restbiotop av en numer mycket sällsynt naturmiljö i länet. Ett bevarande av naturvärdena i området är följaktligen oförenliga med exploatering av vattenmiljön.

Genom naturreservatsbildning undanröjs exploateringshot och förutsättningarna för bevarande av vattenmiljön förbättras. Reservatsbildningen leder även till bevarande av delar av strand- och nipmiljöerna (delområde 2). Reservatsbeslutet ska inte utgöra ett framtida hinder för att kunna utveckla friluftslivet i den nedre delen av reservatet. Utvecklingen av friluftslivet får dock aldrig hota huvudsyftet med reservatet, att bevara den nedersta forsens i Röån.

Länsstyrelsen bedömer att området signifikant bidrar till uppfyllandet av miljömålet "Levande sjöar och vattendrag", samt att ett formellt skydd är i enlighet med länsstyrelsens och Skogsstyrelsens strategi för områdesskydd på skogsmark i länet från 2005.

Länsstyrelsen bedömer att ett naturreservat i det aktuella området är förenligt med kommunens översiktsplan och med hushållningsbestämmelserna i 3:e och 4:e kapitlen

miljöbalken.

Länsstyrelsen finner vid en vägning mellan enskilda och allmänna intressen i enlighet med 7 kapitlet 25 § miljöbalken att det för att bevara och restaurera ovan nämnda naturvärden finns skäl att besluta om att bilda ett naturreservat, samt att förordna om föreskrifter för området och att fastställa en skötselplan. För att uppnå det starka skydd som behövs för områdets naturvärden bör föreskrifterna bland annat omfatta förbud mot vattenverksamhet, exploateringsföretag och skogsbruk i området.

HUR MAN ÖVERKLAGAR

Den som vill klaga över detta beslut ska skriva till regeringen, men skicka eller lämna skrivelsen till länsstyrelsen, epost: vasternorrland@lansstyrelsen.se, eller postadress: Länsstyrelsen, Enheten för skyddad natur, 871 86 Härnösand.

Skrivelsen ska ha kommit in inom tre veckor från den dag klaganden fick del av beslutet. I skrivelsen ska anges vilket beslut som överklagas och den ändring som begärs. Skriv namn, adress, telefonnummer och ärendets nummer. Om ytterligare upplysningar önskas, kontakta Oskar Norrgrann telefon 0611-34 92 38, oskar.norrgrann@lansstyrelsen.se.

Om en fastighetsägaren och länsstyrelsen inte kommit överens om intrångsersättning när beslutet vunnit laga kraft. Då har fastighetsägaren rätt att väcka talan om ersättning eller inlösen, vid mark- och miljödomstolen, mot den som är skyldig att betala ersättning eller lösa in fastigheten. Sådan talan (stämning) ska väckas inom ett år räknat från det att beslutet vunnit laga kraft vid påföljd att rätten till ersättning eller inlösen annars går förlorad.

Beslutet ska kungöras i länets författningssamling, i Post- och Inrikes Tidningar, i Tidningen Ångermanland och Nordsverige. Den dag kungörelsen varit införd i ortstidning anses berörda ha fått del av beslutet.

I den slutliga handläggningen av detta ärende har även deltagit Therese Flodin, länsjurist, David Jonsson, länsfiskekonsulent, Åsa Björn, planhandläggare, samt Torbjörn Engberg, enhetschef vid Enheten för skyddad natur.



Berit Högman
landshövding



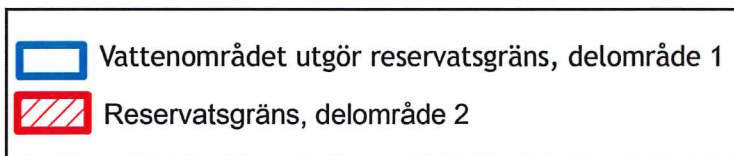
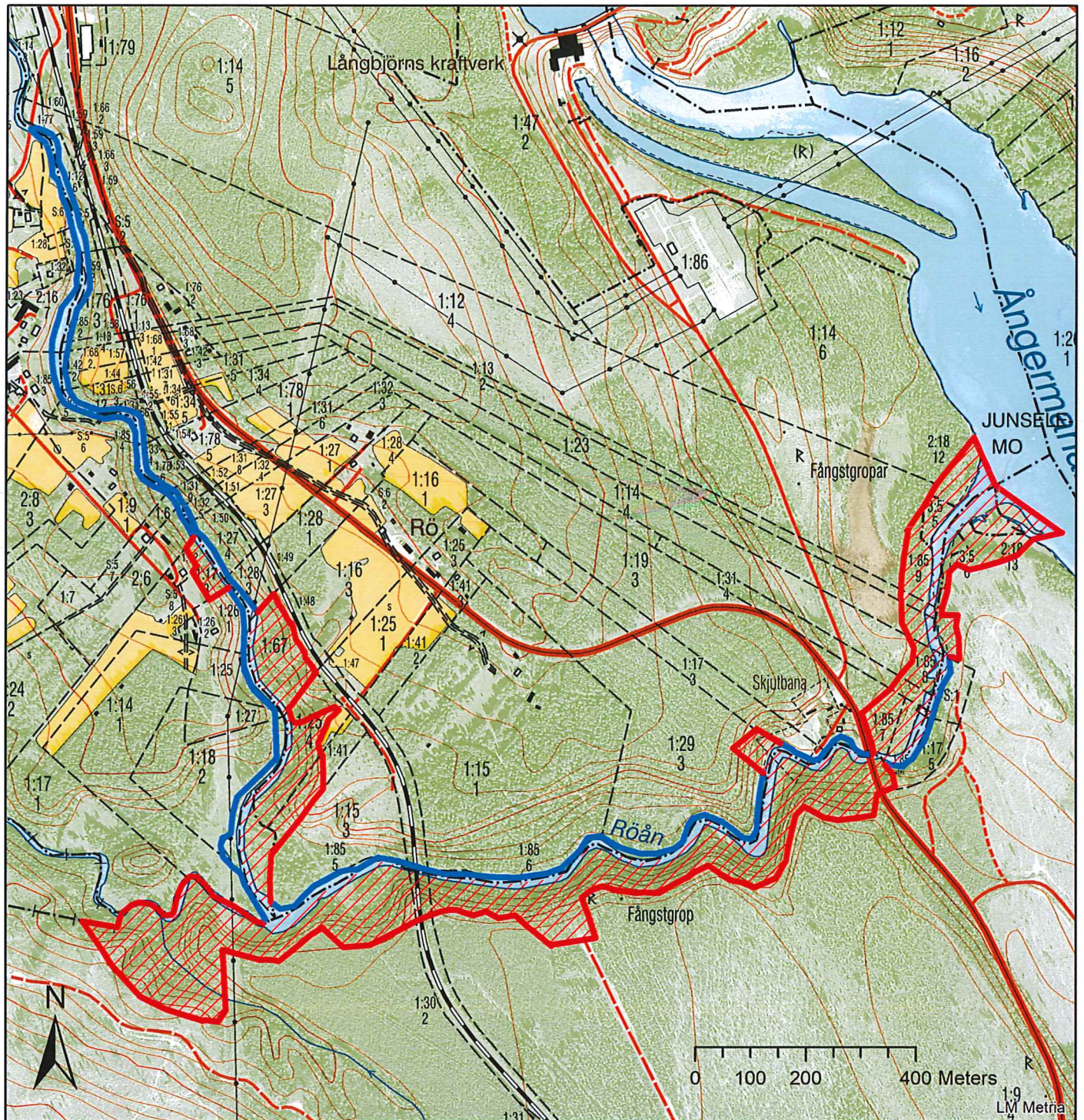
Oskar Norrgrann
naturvårdshandläggare

Bilagor

- 1 Beslutskarta
- 2 Sändlista
- 3 Skötselplan med karta

Röåforsarnas naturreservat

Dnr 511-2571-2014



© Länsstyrelsen Västernorrland
© Lantmäteriet Geodatasamverkan

Vattenområdet utgörs av det område som täcks av vatten vid högsta förutsebara vattenstånd.
Inom de fastigheter där vattenområdet utgör yttre gräns är hela berörd del av fastigheten inom delområde 1.

Skötselplan för *Röåforsarnas naturreservat*

Denna skötselplan används lämpligast tillsammans med det beslut som utgör grunden för denna skötselplan. I beslutet återfinns viktig information såsom beslutsmening, syfte, föreskrifter och en sammanfattande beskrivning av området.

Gränser

Reservatet ska märkas ut enligt svensk standard (SIS 03 15 22) genom målning på träd inom reservatet i gränsgatan och uppsättning av stolpar med reservatsbricka i gränsvinklar och där det är naturligt för besökare att korsa reservatsgränsen. Det står markägaren fritt att ta till vara det gränsvirke som avverkas då reservatsgränsen huggs upp. Där vattenområdet utgör yttre gräns (delområde 1) för naturreservatet ska markering enbart ske om markägaren önskar att den märks ut.

Brand

Om okontrollerad brand uppkommer inom reservatet bör släckning inriktas mot naturliga avgränsningar och mot reservatets ytterkanter om räddningschefen anser att branden härmed slutligen kan bekämpas. All eventuell brandbekämpning ska ske med så skonsamma metoder som möjligt och därmed största hänsyn till mark, vegetation och vatten.

Servitut och samfälligheter mm

Ett flertal samfälligheter och en mängd servitut berörs.

Fiske

Befintliga vindskydd i naturreservatet får stå kvar och sköts om av fiskevårdsområdet/byaföreningen. Dessa tas inte in i skötseln av naturreservatet. En fördel är om reservatsförvaltningen kan ha en dialog med fiskevårdsföreningen/byaföreningen kring statens förvaltning av naturreservatet.

Förvaltning och tillsyn

Länsstyrelsen ansvarar för tillsynen när det gäller efterlevnaden av reservatsbestämmelserna. Länsstyrelsen bör anlita en ansvarig för viss skötsel, underhåll och praktisk tillsyn av informationstavlor, gränsmarkeringar med mera. Uppdraget regleras i avtal.

Skötselområden med bevarandemål och åtgärder

Området har indelats i 3 skötselområden.

Skötselområde 1

Vattenområdet

Övergripande mål

Att bevara och återskapa ett vatten med så naturliga processer och strukturer som möjligt.

Målordikatorer:

- Vattensystemet är fritt från mänskligt skapade vandringshinder.
- Öring finns i ej minskande populationer.
- Flodpärlmussla finns i ej minskande populationer.
- Flottledsrensade sträckor är vid behov återställda.

Åtgärder

- Inventering av flodpärlmussla
Räkning av flodpärlmussla.
- Inventering av öring
Provfiske genom elfiske eller fiskräknare.
- Flottledsåterställning
Återställning av tidigare rensade sträckor.
- Skapania-mossor
Timmer som finns kvar från flottningsepoken får ligga kvar eller flyttas till åns svämzon, alternativt kan enstaka träd fällas för att skapa lämpliga miljöer för skapanior.
- Inventering av skapanior
Innan och efter ev åtgärder.
- Skjutbana
Utreda om möjlighet finns att minska påverkan från skjutbanan i ån

Innan återställning utförs ska bestånd av flodpärlmussla värnas så de inte tar skada av åtgärden.

Skötselområde 2

Skogsmark

Övergripande mål

Att låta skogen utvecklas i huvudsak fritt (inom delområde 2) efter naturligt förekommande processer. Detta resulterar i strukturer såsom gamla, grova träd och stående och döda träd.

Åtgärder

Skötselområde 3

Friluftsliv och information

Övergripande mål

Att reservatet ska vara tillgängligt för allmänheten samt att besökare ska få tillgång till relevant information om områdets naturvärde och tillgänglighet.

Målordikatorer:

- Aktuell information om reservatet finns på länsstyrelsens hemsida.
- Informationstavlor är på plats och i gott skick.

Åtgärder

- Information på hemsida
Beskrivning av reservatet läggs ut på länsstyrelsens hemsida.
- Informationstavlor
Informationstavlor sätts upp i reservatet.
- Stigar
Underhålls och röjs. Nya kan anläggas om behov uppstår (inom delområde 2).
- Dialog
Dialog om ansvar och skötsel friluftsanordningar med fiskevårdsområde och byaföreningen.
- Rastplats/tältplats
Anläggs och underhålls (enbart inom delområde 2). Vid behov kan ytterliggare rast- och tältplats anläggas på södra sidan av mynningen av Röån.
- Kanotplats
Anläggas kanottramp för att enklare kunna lägga till vid rastplats vid älven

Sammanfattning och prioritering av åtgärder

Prio	Åtgärd	Skötsel- omr	Start	Intervall	Finansiering
1	Inventering av flodpärlmussla	1	2022	var 6:e/12:e år	reservatsanslag
1	Information på hemsida	3	2021	vid behov	reservatsanslag
1	Informationstavlor	3	2021	vid behov	reservatsanslag
1	Stigar	3	2021	vid behov	reservatsanslag
1	Dialog	3	2021	vid behov	reservatsanslag
2	Inventering av öring	1	2021	var x:e år	reservatsanslag
2	Flottledsåterställning	1	2022	engångsåtgärd	reservatsanslag
2	Rastplats/tältplats	3	2022	vid behov	reservatsanslag
3	Skapania-mossor	1	2025	om behov finns	reservatsanslag
3	Inventering av skapanior	1	2021	om behov finns	reservatsanslag
3	Skjutbana	1	2021	om behov finns	reservatsanslag
3	Kanotplats	3	2022	vid behov	reservatsanslag

Uppföljning

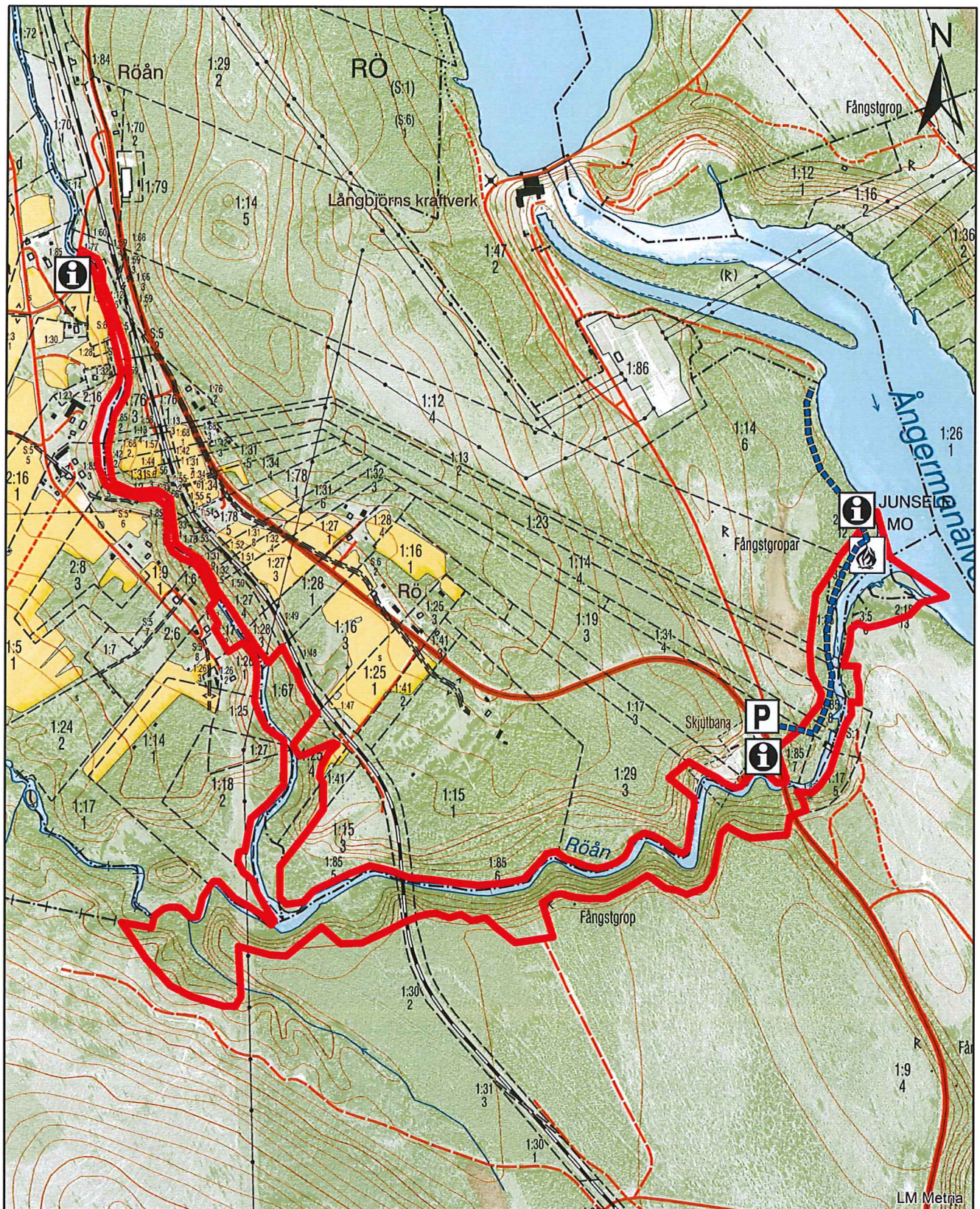
Uppföljning av reservatets syfte och gynnsam bevarandestatus för miljöer och arter är en prioriterad uppgift för reservatsförvaltningen, förutom de åtgärder som anges ovan.

Sammanfattning av uppföljningsbara mål

Skötsel- omr	Kvalitetsmål	Intervall
1	Flottledsrensade sträckor är vid behov återställda.	vid indikation på ändring
1	Flodpärlmussla finns i ej minskande populationer.	vert 6:e år
1	Öring finns i ej minskande populationer.	vert 6:e år
1	Vattensystemet är fritt från mänskligt skapade vandringshinder.	vid indikation på ändring
3	Informationstavlor är på plats och i gott skick.	löpande tillsyn
3	Aktuell information om reservatet finns på länsstyrelsens hemsida.	löpande tillsyn

Röåforsarnas naturreservat

Bilaga 3. Skötselkarta



© Lantmäteriet Geodatasamverkan

© Länsstyrelsen Västernorrland

0 125 250 500 750 1000
Meter



Tält- och rastplats



Stig



Informationstavla



Parkering



Reservatsgräns

Dnr 511-2571-2014

Länsstyrelsen Västernorrland