

Länsstyrelsen
Norrbotten

BESLUT

1 (8)

Datum
2019-11-26

Diarienummer
511-2888-18

NVR ID
2043466

Bildande av naturreservatet Teunok i Jokkmokks kommun

Beslut

Med stöd av 7 kap 4 § miljöbalken (1998:808), MB, beslutar länsstyrelsen att det område som utmärkts på bifogad karta, Bilaga 1, ska utgöra naturreservatet Teunok. Den slutliga inmätningen av området kan innebära mindre justeringar av reservatets avgränsning och areal.

I enlighet med 3 § förordningen (1998:1252) om områdesskydd enligt miljöbalken m.m. fastställer länsstyrelsen bifogad skötselplan (Bilaga 5).


För att uppnå och tillgodose syftet med reservatet beslutar länsstyrelsen med stöd av 7 kap 5, 6 och 30 §§ MB samt 22 § förordningen om områdesskydd enligt miljöbalken m.m. att nedan angivna föreskrifter ska gälla i reservatet.

Syfte

Syftet med reservatet är att bevara områdets värdefulla naturmiljöer med dess brandpräglade och urskogsartade skogar, samt opåverkade karaktär. Syftet är också att bevara områdets biologiska mångfald. Skogar och andra ingående ekosystem ska ges förutsättningar att utvecklas naturligt. Syftet är även att motverka fragmentering av området och att de delar av reservatet som idag har lägre naturvärden ska utvecklas i riktning mot ett naturligt tillstånd. Inom ramen för ovanstående är reservatets syfte också att ge möjlighet till naturupplevelser och friluftsliv.

Syftet ska nås genom att:

- Inget skogsbruk bedrivs i området.
- Exploateringar och annan verksamhet som kan skada naturmiljön i området förhindras.




- Områdets skogliga värdekärnor lämnas för fri utveckling. Det kan däremot bli aktuellt att genomföra naturvårdsbränning i vissa delar, dock inte i de delar som har de högsta naturvärdena (Bilaga 3).
- Utvecklingsmarker och arronderingsmarker återställs till naturskog genom fri utveckling eller naturvårdande skötsel, exempelvis naturvårdsbränning och stängsling.
- Vid behov återställa områdets naturliga hydrologi genom att till exempel lägga igen diken, åtgärda vandringshinder eller återställa vattendrag efter flottledsrensning.
- Främmande arter som bedöms utgöra ett hot mot ekosystemen i reservatet tas bort, i de fall det är möjligt.
- Naturliga störningar som till exempel översvämningar och stormfällningar tillåts ha ett naturligt förlopp. Naturliga bränder kan dock begränsas.
- Fällning av träd undviks vid alla typer av åtgärder, förutom vid avveckling av främmande trädslag.
- Alla åtgärder i reservatet planeras så att körskador och annan påverkan på markskiktet undviks.
- Besökare informeras om reservatets naturvärden.

Skälen för länsstyrelsens beslut

Områdets prioriterade bevarandevärden är den gamla naturskogen med dess stora biologiska mångfald. Värdena är framför allt knutna till gammal tallnaturskog i reservatets kärnområden. Skogsavverkning, muddring eller annan exploatering skulle innebära att områdets naturvärden förstörs.

Uppgifter om naturreservatet

Naturreservatets namn:	Teunok
Kommun:	Jokkmokk
Lägesbeskrivning:	35 km SSO om Jokkmokk
Area:	ca 435 ha
Berörda fastigheter:	Görjeå 4:31, Naturvårdsverket
Samebyar:	Sirges, Jåhkågaska tjiellde, Tuorpon, Udtja
Förvaltare:	Länsstyrelsen



Reservatsföreskrifter

A. Föreskrifter enligt 7 kap 5 § MB om inskränkningar i rätten att använda mark- och vattenområden inom reservatet.

Utöver vad som annars gäller enligt lag är det förbjudet att:


1. Bedriva skogsbruk, fälla eller på annat sätt skada levande träd och buskar. Skada eller flytta liggande eller stående döda träd och buskar.
2. På annat sätt än vad som anges under punkt 1 skada eller förändra mark eller vegetation på land eller i vatten, t ex genom att borra, spränga, anordna upplag, gräva, dikesrensa, schakta, eller dumpa.
3. Uppföra eller utöka byggnad eller annan anläggning som till exempel mast eller vindkraftverk, med undantag för älg torn enligt A 12.
4. Anlägga väg eller led.
5. Anlägga ledning i luft, mark eller vatten.
6. Bedriva vattenverksamhet, t ex genom vattenreglering, muddring, avledande av vatten eller anläggande av vandringshinder.
7. Plantera in växt-, djur-, eller svampart.
8. Släppa ut eller sprida avloppsvatten, gifter, biologiska eller kemiska bekämpningsmedel, vådliga ämnen, kalk, växtnäringsämnen eller andra främmande ämnen som kan skada naturen.
9. Framföra motordrivna fordon utanför befintlig väg.
10. Sätta upp tavla, plakat, skylt, göra inskrift eller andra markeringar i naturen.

Vidare är det utan länsstyrelsens tillstånd förbjudet att:

11. Förändra befintlig byggnad eller anläggning.
12. Uppföra älg torn.

Undantag från reservatsföreskrifterna i punkt A:

1. Föreskrifterna ska inte utgöra hinder för förvaltaren att utföra de åtgärder för reservatets vård och skötsel som krävs för att tillgodose syftet med reservatet och som anges i föreskrifter med stöd av 7 kap. 6 § MB i detta beslut.
2. Ovanstående föreskrifter ska inte utgöra hinder för underhåll av befintlig väg, exempelvis snöröjning, flytt av träd som fallit över vägen eller andra åtgärder för att bibehålla vägens nuvarande standard. Innan större underhållsåtgärder ska samråd ske med länsstyrelsen enligt 12 kap 6§ MB. Exempel på sådana åtgärder är byte av vägtrummor och rensning av vägdiken. Vägens sträckning framgår av Bilaga 1.
3. Ovanstående föreskrifter ska inte heller utgöra hinder för underhåll av befintliga byggnader eller andra anläggningar. Innan större underhållsåtgärder, exempelvis trädsäkring, ska samråd ske med länsstyrelsen enligt 12 kap 6§ MB.
4. Ovanstående föreskrifter ska inte utgöra hinder för att bedriva renskötsel i enlighet med rennäringslagen (1971:437) eller terrängkörning i samband med bedrivande av renskötsel enligt terrängkörningsförordningen (1978:594). Före anordnandet av fasta anläggningar ska samråd ske med länsstyrelsen enligt 12 kap 6 § MB, enligt vad som framgår av förordningen (1998:904) om anmälan för samråd.



5. Vid uttransport av fälld älg eller björn får terrängskoter, t ex fyrhjuling, användas. Särskild försiktighet ska iakttas för att undvika skador på mark, vegetation och vattenmiljöer.
6. Snöskoteråkning är tillåten i reservatet på väl snötäckt mark. Skador på mark och vegetation får ej uppstå.

B. Föreskrifter enligt 7 kap 6 § MB om skyldighet att tåla visst intrång

Ägare och innehavare av särskild rätt till fastigheterna förpliktas att tåla att följande åtgärder kan komma att genomföras för att tillgodose syftet med naturreservatet.

1. Utmärkning av reservatet.
2. Uppsättning och underhåll av informationsskylt som placeras på lämplig plats intill skogsbilvägen.
3. Uppsättning och underhåll av tillfällig informationsskylt i samband med skötselåtgärd.
4. Naturvårdsbränning inom områden som markerats i Bilaga 3.
5. Utförande av återställningsåtgärder i skogsmark, exempelvis stängsling.
6. Borttagande av främmande arter, exempelvis contortatall.
7. Utförande av återställningsåtgärder rörande vattenkvalitet, hydrologi och bottenmiljöer som exempelvis återställning efter flottledsrensning, utrivning av damm eller igenläggning av diken.
8. Genomförande av undersökningar av flora och fauna samt av mark- och vattenförhållanden, inklusive uppföljning av bevarandemål.


C. Ordningsföreskrifter enligt 7 kap 30 § MB

Utöver vad som annars gäller är det för allmänheten förbjudet att:

1. Fälla eller på annat sätt skada levande eller döda träd och buskar.
2. Plocka eller skada vedsvampar, mossor eller lavar.
3. Skada vegetationen i övrigt genom att t ex gräva upp växter.
4. Fånga, skada eller döda ryggradsdjur. Ta ägg eller störa djurlivet genom att exempelvis klättra i boträd eller medvetet uppehålla sig i närheten av fågelbo, lya eller gryt.
5. Samla in ryggradslösa djur.
6. Förstöra eller skada berg, jord eller sten på land eller i vatten genom att t ex borra, hacka, spränga, rista, gräva eller måla.
7. Skräpa ner.
8. Anlägga en eldstad i form av en stenring.
9. Framföra motordrivna fordon utanför befintlig väg.

Undantag från reservatsföreskrifterna i punkt C:

1. Föreskrifterna ska inte utgöra hinder för förvaltaren att utföra de åtgärder för reservatets vård och skötsel som krävs för att tillgodose syftet med reservatet och som anges i föreskrifter med stöd av 7 kap. 6 § MB i detta beslut.



2. Utan hinder av ovanstående föreskrifter får renskötsel utövas i enlighet med rennäringslagen (1971:437) eller terrängkörning i samband med bedrivande av renskötsel enligt terrängkörningsförordningen (1978:594). Före anordnandet av fasta anläggningar ska samråd ske med länsstyrelsen enligt 12 kap 6 § MB, enligt vad som framgår av förordningen (1998:904) om anmälan för samråd.
3. Snöskoteråkning är tillåten i reservatet på väl snötäckt mark. Skador på mark och vegetation får ej uppstå.
4. I reservatet är det utan hinder av föreskriften C4 tillåtet att jaga och fiska i enlighet med gällande lagstiftning.
5. Bär- och matsvampplockning är tillåtet i området.

Redogörelse för ärendet

Områdets höga naturvärden uppmärksammades 2003 i samband med en nationell kartläggning av skyddsvärda statliga skogar och urskogsartade skogar, det s.k. *SNUS-projektet*.

2010 genomförde Länsstyrelsen en mer detaljerad inventering av skogarna i Teunok vilket resulterade i ett förslag om att skydda området som naturreservat. Markägare var då skogsbolaget SCA.

I propositionen Förändrat uppdrag för Sveaskog AB (2009/10:169) beslutade regeringen att 100 000 ha produktiv skogsmark skulle avstyckas från Sveaskogs markinnehav för att användas som ersättningsmark vid naturreservatsbildning. Under 2011 fördes markerna över till det nybildade bolaget Ersättningsmarker i Sverige AB (ESAB), som ägs av Naturvårdsverket.

Hösten 2013 skrevs ett avtal om markbyte mellan ESAB och SCA. Teunok ingick bland de planerade naturreservat som genom detta avtal övergick i Naturvårdsverkets ägo. Fastighetsförrättning pågår men är ännu inte avslutad. När förrättningen har slutförts kommer reservatet att utgöra en egen fastighet.

Ärendet har remitterats till Försvarmakten, Sveriges geologiska undersökning (SGU) och Skogsstyrelsen. Försvarmakten meddelar att de inte har något att erinra mot förslaget och SGU att de avstår från att yttra sig. Skogsstyrelsen har inte kommit in med något svar.

Samebyarna Jåhkågaska tjiellde, Udtja, Tuorpon och Sirges har förelagts att yttra sig över förslaget. Samtliga har tagit del av förslaget till beslut. Av dessa har Jåhkågaska tjiellde sameby och Sirges sameby lämnat yttrande. Sirges meddelar att de inte har någon åsikt om förslaget. Jåhkågaska tjiellde har inget att erinra mot förslaget men framhåller att det bör samrådats med samebyarna innan eventuellt uppförande av inhägnader så det inte hindrar renskötseln.

Datum
2019-11-26

Diarienummer
511-2888-18

NVR ID
2043466

Samråd med Jokkmokks kommun har föregått beslutet. De har inga invändningar mot bildandet av naturreservatet.

Samråd med Naturvårdsverket har genomförts som tillstyrker förslaget.

Länsstyrelsens bedömning och motivering


Teunok är ett tallskogsområde med höga naturvärden knutna till gammal tallnurskog med viktiga strukturer som gamla tallar och död ved av tall. Storleken och anslutningen till Sveaskogs ekopark Luottåive, i vilket det stora naturskogsområdet och tidigare planerade naturreservatet Kuoratjäive ligger, gör att naturskogen i Teunok kan hysa fasta populationer av många känsliga och rödlistade arter som är beroende av större områden med gammal naturskog. Det avsides läget gör troligen inte Teunok till ett besöksområde annat än för de specialintresserade, men dess värden för biologisk mångfald är synnerligen höga varför ett långsiktigt skydd är starkt motiverat. Skogsavverkning eller annan exploatering skulle innebära att områdets naturvärden samt dess opåverkade och ostörda karaktär förstörs och fragmenteras. De höga naturvärden som finns i området kräver ett omfattande och långsiktigt skydd i sin helhet för att bevaras och utvecklas. Med anledning av detta har frågan om bildande av ett naturreservat aktualiserats.

Beslutet följer gällande riktlinjer för prioritering av naturreservatsskydd och Sveriges internationella åtaganden om skydd av den biologiska mångfalden, samt Sveriges miljö kvalitetsmål. Beslutet ger därmed ett värdefullt bidrag till uppfyllandet av flera miljö kvalitetsmål, bland annat *Levande skogar*, *Begränsad klimatpåverkan* samt *Ett rikt växt- och djurliv*.

Länsstyrelsen bedömer att ett naturreservat i det aktuella området är förenligt med kommunens översiktsplan och med hushållningsbestämmelserna i 3 och 4 kap. MB.

I enlighet med 7 kap 25 § MB ska det finnas en rimlig balans mellan de värden som ska skyddas och de inskränkningar som beslutet innebär för den enskildes markanvändning. Därför ska det alltid göras en intresseprövning mellan allmänna och enskilda intressen. Länsstyrelsen bedömer att den avgränsning av naturreservatet och de inskränkningar som har gjorts är nödvändiga för att bevara de höga naturvärdena i området, samt att de inte går längre än vad som behövs för att tillgodose reservatets syfte.

Enligt förordningen (2007:1244) om konsekvensutredning vid regelgivning ska en myndighet innan beslut om föreskrifter så tidigt som möjligt utreda ordningsföreskrifternas kostnadsmissiga och övriga konsekvenser. Enligt samma förordning får myndigheten göra ett undantag från regeln om den bedömer att det saknas skäl att genomföra en konsekvensutredning. Länsstyrelsen bedömer att ordningsföreskrifterna behövs för att tillgodose syftet med naturreservatet. Konsekvenserna av föreskrifterna bedöms vara så små att en särskild konsekvensutredning enligt nämnd förordning inte behöver upprättas.



Beskrivning av området

Area:	ca 435 ha
Naturtyper:	Skogsmark ca 306 ha, varav produktiv skog ca 293 ha Våtmark ca 114 ha Sjöar och vattendrag ca 15 ha


Teunok ligger i Jokkmokks kommun, ca 35 km SSO om centralorten Jokkmokk. Till de närmsta två byarna Sudok och Puottaure är det ca 2 mil bilvägen. I väster ansluter det planerade reservatet till ett mycket stort, sammanhängande naturskogsområde, Kuoratjäive, som är ett tidigare planerat naturreservat men som nu ingår i Sveaskogs planerade ekopark varför planerna på skydd skjutits på framtiden.

Landskapet i Teunok är småbrutet och har karaktären av en mosaik med små skogsbackar och myrar, där gammal tallskog är den dominerande naturtypen. Genom västra delen och vidare längs södra kanten av området slingrar sig Vuollaurebäcken, en mindre å som utgör ett av källflödena till Bodträskån i Luleälvens vattensystem. Terrängen sluttar svagt ner mot ån och flera av myrarna är källpåverkade med utströmning av järnhaltigt vatten och utfällning av järnockra. De våtmarker som finns i området är i stort opåverkade.

Skogen i reservatet är övervägande talldominerad och kännetecknas av mestadels senvuxna bestånd som vuxit upp efter skogsbränder under 1800-talet. Ofta finns ett betydande inslag av gamla tallöverståndare med 1-2 brandljud. I de mest urskogslika delarna, i östra delen av området, dominerar de gamla tallarna och här finns också ännu äldre tallar med 3-4 brandljud. Dessa delar har en mycket välbevarad urskogsstruktur med täta, självgallrade partier av ca 150-årig brandföryngrad skog blandat med gamla tallöverståndare med dubbla brandljud som är ca 300-400 år gamla. Tillgången på död ved är ställvis riklig och överlag finns gott om tallågor och torrfuror. I västra delen av området, söder om ån, finns ett större, ca 150-årigt tallparti med få överståndare men tillgången på död ved är god och spår och spillning av tjäder förekommer frekvent. Denna del ansluter direkt till liknande skog i ekoparken Luottäive och tidigare planerade naturreservaten Kuoratjäive och Ätnakåbbå.

I östra delen av Teunok finns flera "urskogshyggen" där urskogsartad naturskog avverkades 2000-2002. Skogen hade rikliga mängder död ved och mycket gamla tallar. De östra av dem är inte markberedda och håller fortfarande höga naturvärden genom det stora antalet plattkroniga tallar som lämnats och gott om död ved.

Sammantaget är Teunok ett omväxlande tallskogslandskap där huvuddelen av området är värdekärnor med kärnområden som håller högsta naturvärdesklass för tallurskog. Flera sällsynta och hotade arter är påträffade runt om i området. Det rör sig om arter som lavskrika, tjäder, tretåig hackspett, lappmes och många hotade arter av vedsvampar, epifytiska lavar och vedinsekter knutna till död och döende ved av senvuxna tallar, såsom tallstockstikka, fläckporing, knottrig blåslav och den sällsynta dofttickan. En mer artinriktad inventering skulle sannolikt finna betydligt fler sällsynta och hotade naturskogsarter.



Länsstyrelsen
Norrbotten

BESLUT

8 (8)

Datum
2019-11-26

Diarienummer
511-2888-18

NVR ID
2043466

Hur man överklagar

Detta beslut kan överklagas hos regeringen (Miljödepartementet) enligt Bilaga 4.

Beslutets ikraftträdande

Beslutet gäller från den dag det vunnit laga kraft, utom vad gäller föreskrifter med stöd av 7 kap. 30 § miljöbalken, vilka gäller omedelbart.

De som deltagit i länsstyrelsens beslut

I detta ärende har beslut tagits av landshövding Björn O. Nilsson efter föredragning av naturskyddshandläggare Alexandra Lindmark. I den slutliga handläggningen av ärendet deltog även naturskyddshandläggare Frédéric Forsmark, chefen för naturskydds-enheten Per-Anders Jonsson samt länsassessor Simon Bergdahl.

Bilagor:

1. Karta över reservatet
2. Översiktskarta
3. Precisering av föreskrift B4
4. Hur man överklagar
5. Skötselplan

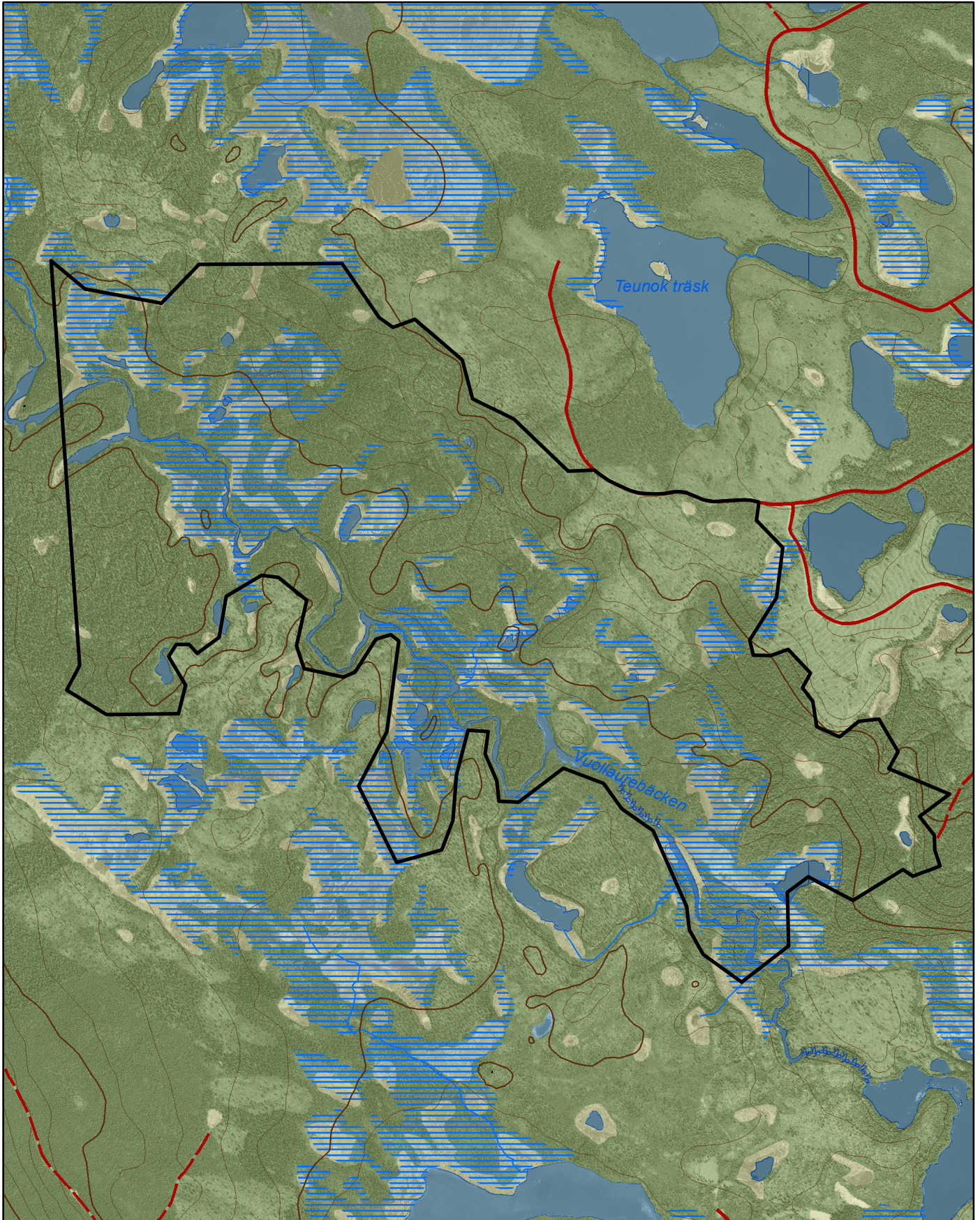


Naturresevatet Teunok


Area ca 435 ha

Skala 1:20 000

Länsstyrelsen
Norrbotten




© Länsstyrelsen Norrbotten och © Lantmäteriet

 Gräns för naturresevatet

0 0,5 1 1,5 Kilometer



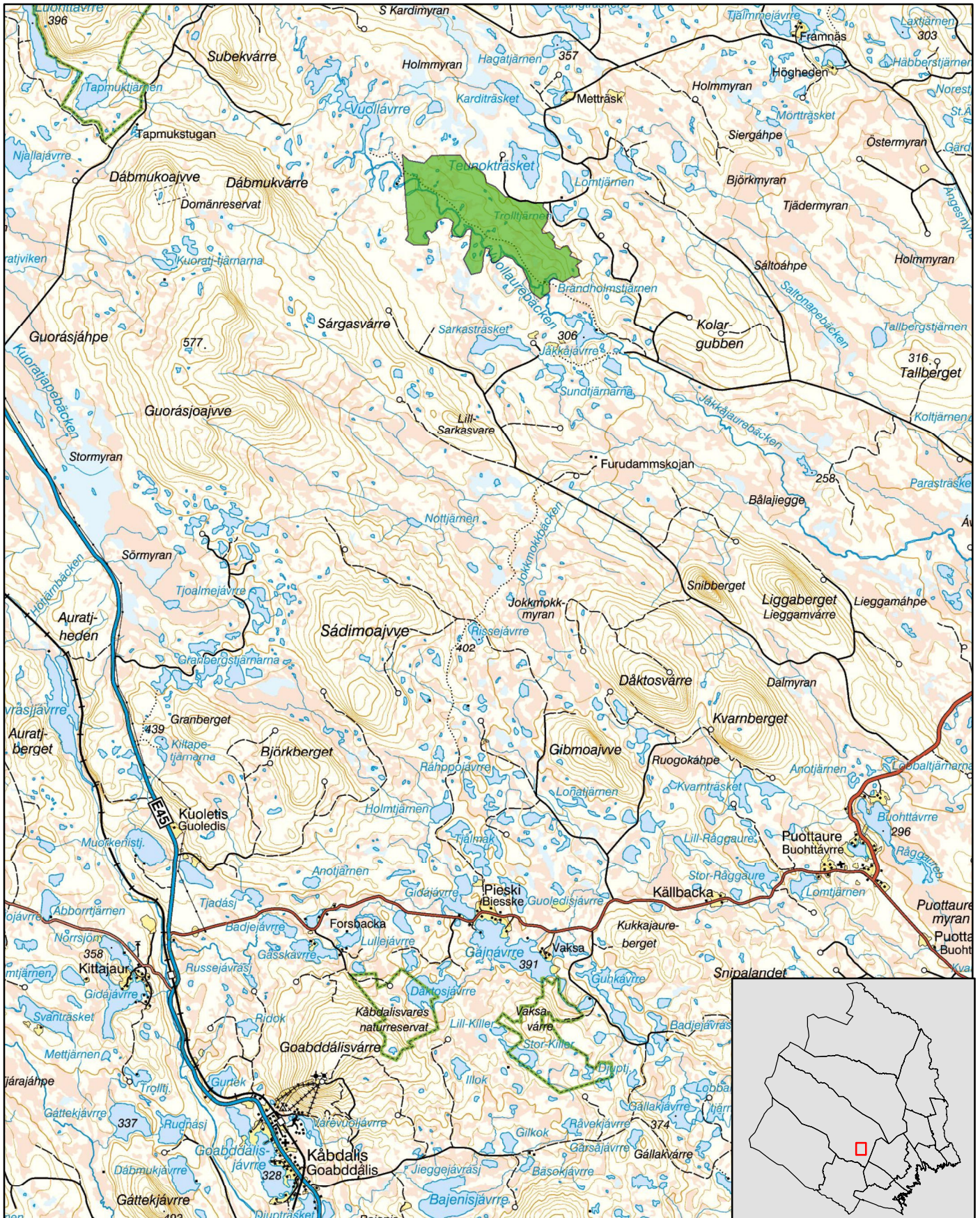


Naturreservatet Teunok

Jokkmokks kommun

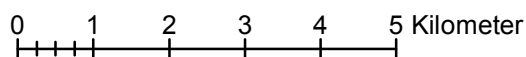
Skala 1:100 000


Länsstyrelsen
Norrbotten



© Länsstyrelsen Norrbotten och © Lantmäteriet

- Gräns för naturreservatet
- Övriga naturreservat





Precisering av föreskrift B4

Områden där naturvårdsbränning kan komma att ske


Länsstyrelsen
Norrbotten

Skala 1:20 000



Lantmäteriet, SKS

© Länsstyrelsen Norrbotten och © Lantmäteriet

 Gräns för naturreservat

 Ungefärlig gräns för områden som avses i föreskrift B4

0 0,5 1 Km





Länsstyrelsen
Norrbotten

Bilaga 4

HUR MAN ÖVERKLAGAR

Om Ni vill överklaga länsstyrelsens beslut ska Ni skriva till

Regeringen, Miljödepartementet. Ni ska skicka eller lämna in Ert överklagande till

Länsstyrelsen i Norrbottens län, 971 86 LULEÅ

För att Ert överklagande ska kunna prövas måste överklagandet ha kommit in till länsstyrelsen **inom tre veckor** från den dag Ni fick del av beslutet. Länsstyrelsen skickar därefter överklagandet till Regeringen, Miljödepartementet.

Ni ska i Ert överklagande ange

- * vilket beslut Ni överklagar (ärendets diarienummer och beslutsdag),
- * hur Ni vill att beslutet ska ändras och varför,
- * Ert namn, postadress och telefonnummer.

Ni ska underteckna Ert överklagande. Om Ni anlitar ombud kan istället ombudet underteckna överklagandet. I så fall ska fullmakt bifogas.

Om Ni behöver ytterligare upplysningar om hur man överklagar kan Ni vända Er till länsstyrelsen, telefon 010-225 50 00.