



Delgivningskvitto

Delg. dag
100816

Överklagan över detta beslut har inte kommit in till länsstyrelsen. 100907 fm

Ändring av föreskrifter för Långskärs naturreservat i Värmdö kommun

(4 bilagor)

Beslut

Länsstyrelsen beslutar med stöd av 7 kap 30 § miljöbalken (1998:808) att göra följande tillägg till punkterna under rubrik B i föreskrifterna för naturreservatet Långskär i Värmdö kommun, Länsstyrelsens beslut 1979-04-19, diarienummer 11.1211-580B-76, se bilaga 1, angående vilka åtgärder som är förbjudna för allmänheten:

Befintlig text:

- Under tiden 1 februari-15 augusti är det förbjudet för allmänheten att beträda eller befara det land- och vattenområde (fågelskyddsområde) som framgår av bifogad karta (bilagorna 1-2)

Tillägg enligt detta beslut:

- Gäster som bjudits in av ägare till fastigheter inom området får utan hinder av bestämmelsen ovan färdas genom fågelskyddsområdets vattenområde med båt vid färd till och från fastigheten enligt karta i bilaga 3.

Detta beslut kan överklagas hos regeringen, Miljödepartementet, se bilaga 4.

Bakgrund

Långskärs naturreservat och fågelskyddsområde i Värmdö kommun avsattes genom Länsstyrelsens beslut 1979-04-19, diarienummer 11.1211-580B-76. Inom fågelskyddsområde råder tillträdesförbud under perioden 1 februari – 15 augusti.

Skärgårdsstiftelsen, som ansvarar för tillsyn och viss förvaltning i Långskärs naturreservat, har uppmärksammat Länsstyrelsen på att Kustbevakningen och Sjöpolisen undrar över fastighetsägarens möjligheter att få tillträde till huset på Lilla Alsundskobben, fastighet Nämndö-Långvik 1:39. Lilla Alsundskobben ligger inne i naturreservat men utanför fågelskyddsområdet, och omfattas alltså inte av något tillträdesförbud. Fastighetsägaren måste dock passera med båt genom fågelskyddsområdet för att kunna angöra öns brygga, se bilagorna 2-3. Fastighetsägare till Nämndö-Långvik 1:39 är



BESLUT

Datum
2010-08-10

519-2009-007509
0136-02-013

Enligt föreskrifterna för reservatet och fågelskyddsområdet omfattas inte fastighetsägarna av tillträdesförbudet, däremot gäller förbudet för allmänhet och besökare i området.

Länsstyrelsens bedömning

Länsstyrelsen konstaterar att tillträdesförbudet i fågelskyddsområdets vattenområde 1 februari – 15 augusti inte omfattar fastighetsägaren enligt hittills gällande föreskrifter, däremot omfattas allmänhet och övriga besökare till fastigheten. Länsstyrelsen anser att det är rimligt att föreskrifterna förtydligas så att även fastighetsägarens inbjudna gäster kan färdas med båt genom fågelskyddsområdets vattenområde under hela året, på väg till och från Lilla Alsundskobben.

I handläggningen av detta ärende har deltagit t f naturvårdschef Britt Forsén, beslutande, länsassessor Sune Högling samt miljöhandläggare Ulf Birgersson, föredragande.

Britt Forsén

Ulf Birgersson

Bilagor:

1. Föreskrifter för naturreservatet Långskär, Länsstyrelsens beslut 1979-04-19
2. Översiktskarta
3. Karta över tillfart till Lilla Alsundskobben
4. Hur man överklagar

Sändlista:

Värmdö kommun, Planavdelningen,
Naturvårdsverket, 106 48 STOCKHOLM
Skärgårdsstiftelsen, Box 7669, 103 94 STOCKHOLM
akten

134 81 GUSTAVSBERG



LÄNSSTYRELSEN

Stockholms län

Naturvårdsenheten
Amanuens Bergquist
08 - 785 51 32

Bilaga 1

40 (6)

BESLUT

Datum

1979-04-19

Ert datum

Beteckning

11.1211-580B-76

01-20

1 (5)

Enligt sändlista

Ändring av beslut angående naturreservatet Långskär
i Värmdö kommun
(2 bilagor)

Genom beslut den 11 december 1967 och den 22 december 1968 förklarade länsstyrelsen delar av fastigheterna Långvik 1:2 och 1:3, belägna i fd Djurö kommun, som naturreservat med därtill hörande bestämmelser.

Fråga har uppkommit att företa vissa ändringar av föreskrifterna i beslutet samt en översyn av beslutets utformning. Dessutom har en skötselplan utarbetats för reservatet.

Samråd har skett med statens naturvårdsverk och markägaren.

Länsstyrelsen upphäver på grund härav med stöd av 12 § naturvårdslagen (1964:822) sina beslut den 11 december 1967 och den 22 december 1968 angående naturreservatet Långskär.

Med stöd av samma lag förklarar länsstyrelsen samtidigt det område som utmärkts på bifogad karta som naturreservat.

Beskrivning av reservatet

<u>Namn</u>	Naturreservatet Långskär
<u>Kommun</u>	Värmdö
<u>Socken</u>	Nämdö
<u>Fastigheter</u>	Långvik 1:39 och 1:40. Allmänt vatten ingår i reservatet.
<u>Lägesbeskrivning</u>	Ekonomiska kartan blad nr 109 34 och 109 35. Sjökort nr 714, båtsportkort nr 714,3. Reservatet är beläget i Bulleröskär- gården ca 7 km öster om Nämdö och ca 1,5 km söder om Bullerö.



Areal ca 875 ha

Därav landareal ca 28 ha

Markägare

Naturvårds-

förvaltare

Markägaren i samråd med domänverket

Grund för beslutet

Naturreservatet omfattar öarna Lilla Alskär (Lilla Alsundskobben), Skötskärskobben (Alsundskobbsknallen), Skötskär, Gunnilörarna, Långskär, Långskärskobben, Saxkobben, Ollesgrundet, Namnlösen (Tre Gubbar, Skjutkobbar-na), Hjärtskär, Hjärtskärskobben, Kalken, Stora och Lilla Flisan samt ett antal icke namngivna kobbar och skär.

Området är en del av Bulleröskärgården och utgör tillsammans med naturreservatet Bullerö-Rågskär-Skogavik-Hamnskär ett stort sammanhängande skärgårdsområde. Inom naturreservatet Långskär finns ett särpräglad fågelliv med senhäckande och störningskänsliga arter. Det tidigare avsatta fågelskyddsområdet har efter genomgång av nytt inventeringsmaterial från bl a Stockholms läns landsting samt efter samråd med statens naturvårdsverk och ornitologisk expertis visat sig vara omotiverat stort. En ändring av fågelskyddsområdets gränser har därför vidtagits. Det omfattar nu ett mindre område, men ger ändå ett erforderligt skydd åt fågellivet. Områdets gränser framgår av bifogad karta.

Syftet med naturreservatet är att bevara ett utskärgårdsområde av synnerligt värde för kännedomen om landets natur. Områdets ornitologiska värden skall särskilt skyddas och bevaras.

Området bör således skyddas och vårdas som naturreservat.

Föreskrifter för naturreservatet

För att trygga ändamålet med reservatet förordnar länsstyrelsen med stöd av 8 och 10 §§ naturvårdslagen samt 3 och 9 §§ naturvårdsförordningen (1976:484) att nedanstående föreskrifter samt vård- och förvaltningsbestämmelser skall gälla beträffande området.



6

... A) Föreskrifter enligt 8 § naturvårdslagen angående inskränkningar i markägarens och annan sakägares rätt att förfoga över fastighet inom reservatet

... Utöver föreskrifter och förbud i lagar och författningar är det förbjudet att

- uppföra byggnad
- anlägga vägar, bryggor eller liknande anordningar eller uppföra stängsel som hindrar allmänhetens tillträde till området
- bedriva någon form av täktverksamhet
- spränga, schakta, fylla, anordna upplag eller företa ingrepp som i väsentlig mån förändrar markytans form
- framdra luftledning
- under tiden 1 mars-15 augusti inom det land- och vattenområde (fågelskyddsområde) som framgår av bifogad karta, bedriva jakt annat än på räv och mink enligt anvisningar i fastställd skötselplan.

B) Föreskrifter enligt 10 § naturvårdslagen om vad allmänheten har att iaktta inom reservatet

Utöver föreskrifter och förbud i lagar och författningar är det förbjudet att

- under tiden 1 mars-15 augusti beträda eller befara det land- och vattenområde (fågelskyddsområde) som framgår av bifogad karta
- förstöra eller skada fast naturföremål eller ytbildning
- bryta kvistar, fälla eller på annat sätt skada levande eller döda träd eller buskar samt att skada vegetationen i övrigt t ex genom att gräva upp ris, örter, gräs, mossor eller lavar
- plocka nattviol eller andra orkidéer
- störa djurlivet (t ex genom att medvetet uppehålla sig i närheten av fågelbo)
- medföra hund, katt eller annat husdjur som inte är kopplat
- för längre tid än två dygn på samma ställe tälta eller förankra båt
- göra upp eld



- på ett störande sätt använda radioapparat, grammofon, bandspelare, musikinstrument e d
- framföra motordriven farkost med högre hastighet än 7 knop med undantag för det område som utmärkts på bifogad karta.

Bestämmelser enligt 3 och 9 §§ naturvårdsförordningen (1976:484) om vård och förvaltning

Syftet med värden och förvaltningen

Reservatet skall vårdas så att dess naturvetenskapliga värden samt dess karaktär som utskärgårdsområde bevaras. Särskild hänsyn skall tas till områdets ornitologiska värden.

Skötselplan

Länsstyrelsen har också denna dag fastställt en skötselplan för reservatet (dnr 11.1211-322-78). Reservatet skall skötas enligt anvisningar i denna plan. Planen kan vid behov omarbetas.

Utmärkning

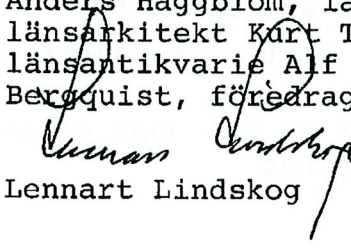
Reservatet skall utmärkas av domänverket enligt de anvisningar som utfärdats av statens naturvårdsverk.


Naturvårdsförvaltning

Naturreservatet skall förvaltas av markägaren i samråd med domänverket. Vid förvaltningen skall samråd fortlöpande äga rum med länsstyrelsen.

Den som vill klaga över länsstyrelsens beslut skall göra detta skriftligen genom besvär till regeringen, jordbruksdepartementet, enligt bilaga (Formulär H).

I den slutliga handläggningen av detta ärende har deltagit länsråd Lennart Lindskog, beslutande, byrådirektör Anders Häggblom, länsassessor Katrin Mehr, biträdande länsarkitekt Kurt Thöldte, överlantmätare Stig Wirén, länsantikvarie Alf Nordström samt amanuens Anders Bergquist, föredragande.


Lennart Lindskog


Anders Bergquist

GR/



6

...
Bilagor

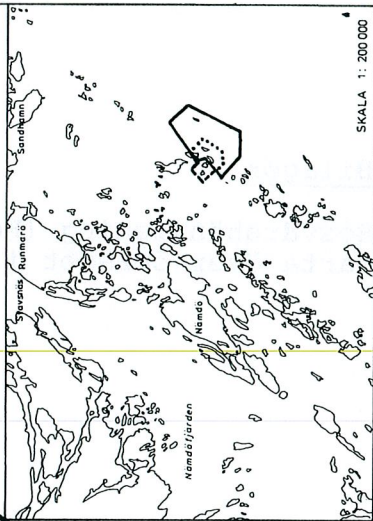
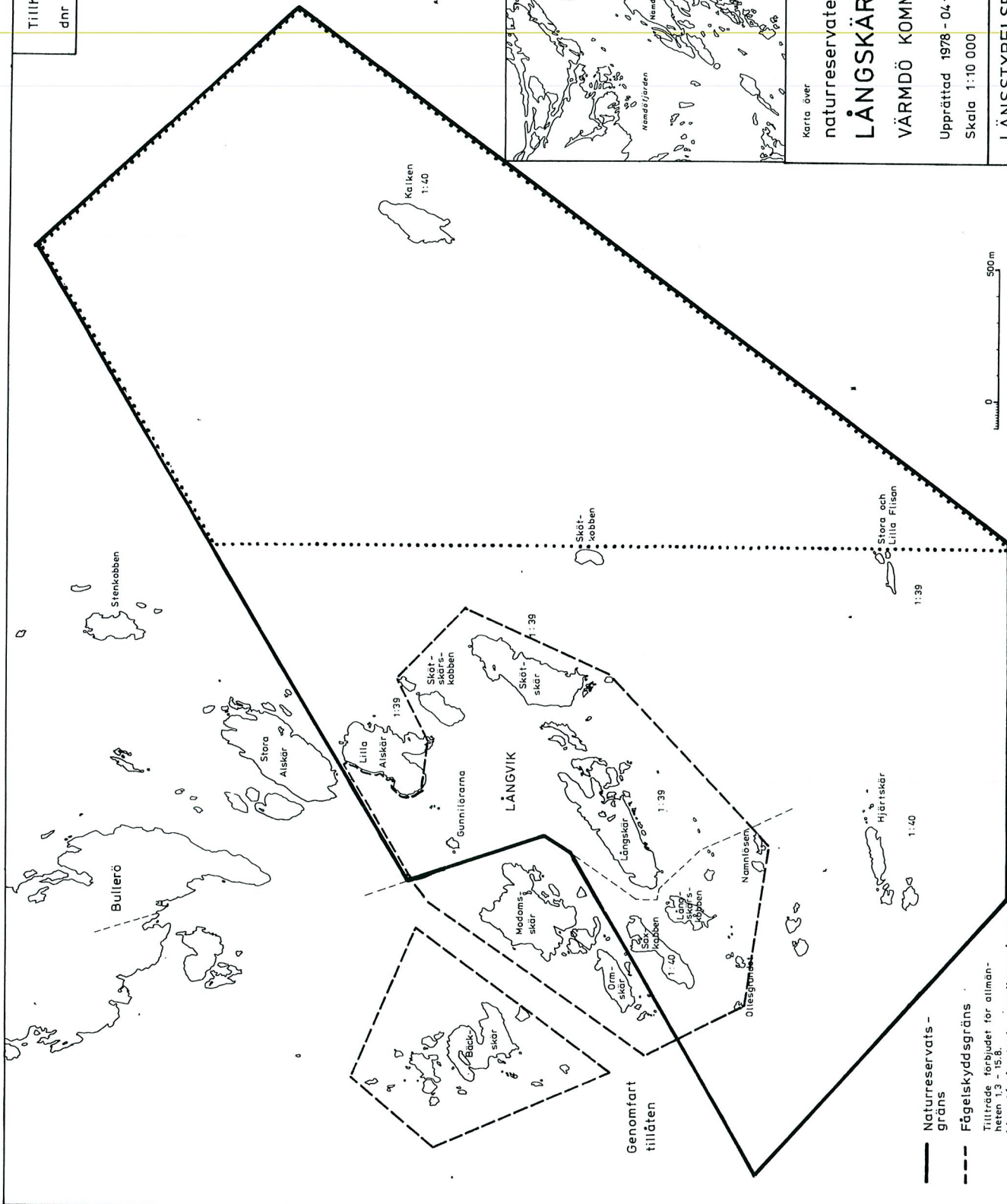
Besvärshänvisning (Formulär H)
Karta över området i skala 1:10 000
...

8

Lst Sth H 29 b 1978 06 25 000 80 B

GR/

Tillhör länsstyrelsens beslut
dnr 11.12.11 - 580 B - 76

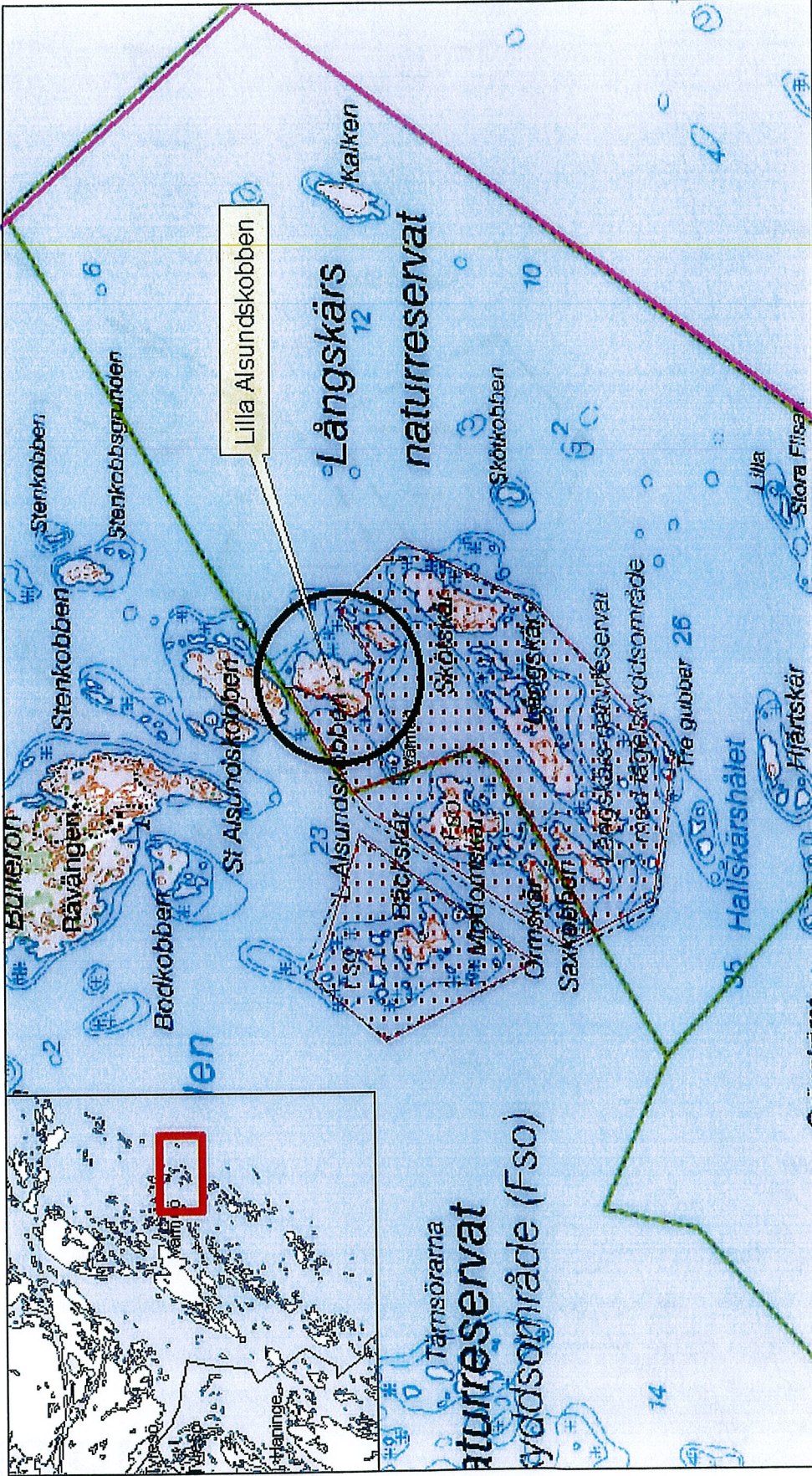
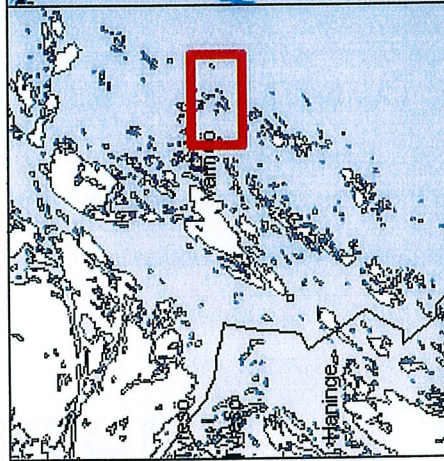


Karta över
naturreservatet
LÅNGSKÄR
VÄRMDÖ KOMMUN


Upprättad 1978 - 04 - 06 av G. Svaneberg
Skala 1:10 000

LÄNSSTYRELSEN STOCKHOLMS LÄN
NATURVÅRDSENHETEN

- Naturreservatsgräns
- - - Fågelskyddsgräns
- Tillräddt skyddet för allmänheten 1.9 - 15.6
- Hastighetsbegränsning undantaget

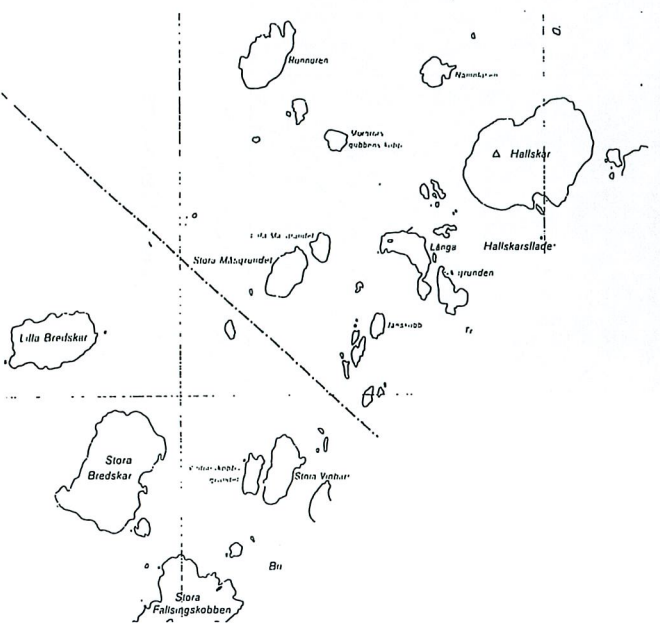
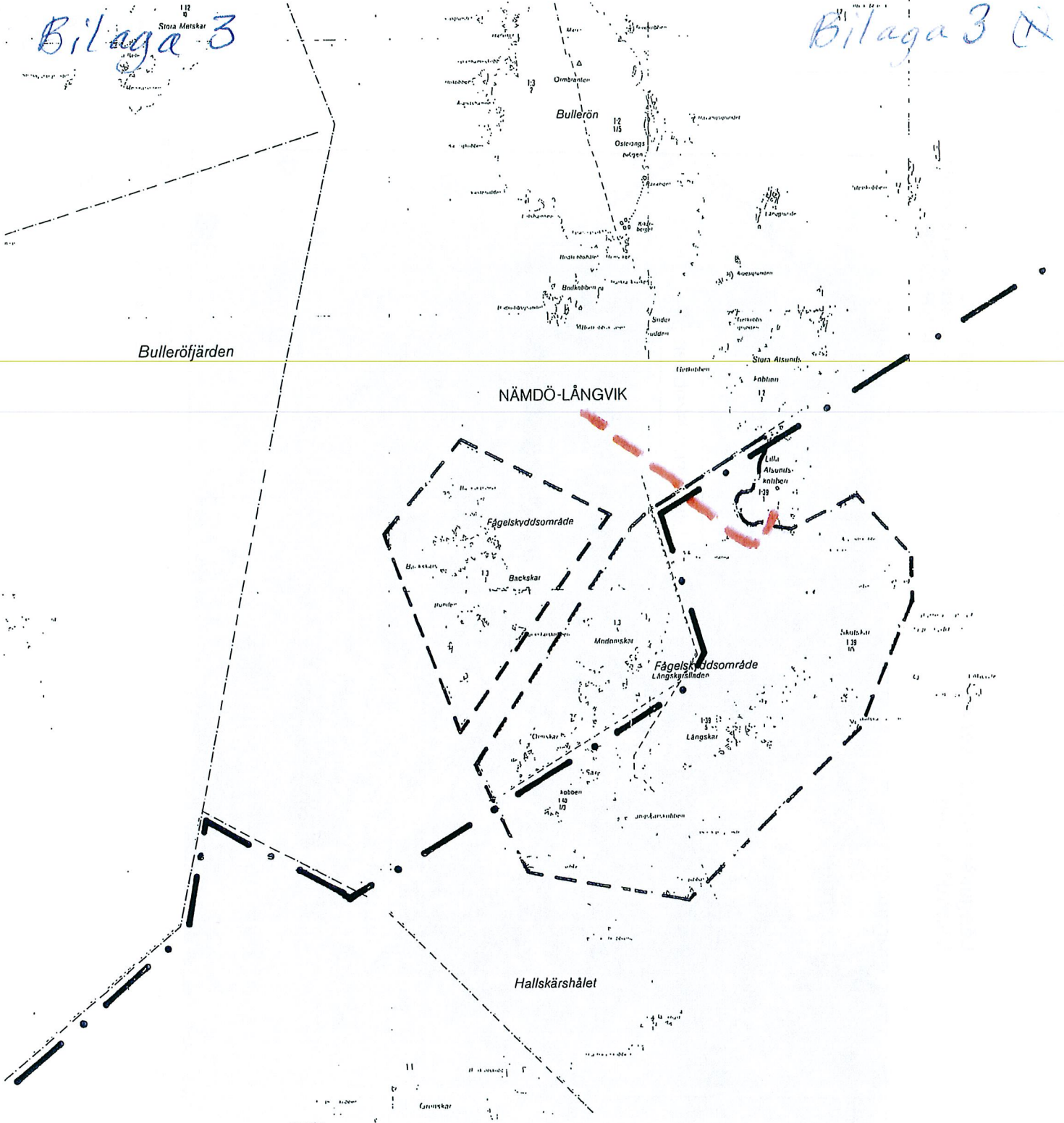


Bakgrundskarta © Lantmäteriet, 2008. Ur Geografiska Sverigesdata, 106-200 41 88-AB

 Djurskyddsområden

Bilaga 3

Bilaga 3



NATURRESER

BU I FRÖ