



LÄNSSTYRELSEN

Stockholms län

Naturvårdsenheten
Biolog A Bergquist
08-785 52 21

BESLUT

Datum

1985- 11-28

Beteckning

11.1211-260-84
0120

1 (8)

Länsstyrelsen anhåller om besked
huruvida besvär anförs över detta
beslut.
Länsstyrelsen i Stockholms län den
11/2 1986
Enligt uppdrag *Se*

STOCKHOLM
LÄNSSTYRELSEN STOCKHOLMS LÄN
Naturvårdsenheten
1986-02-19
11.
Kommun nr

Enligt sändlista

delg. d. 13/2-85 - 13/86

Ändring av föreskrifter, namn och begränsningslinje
samt fastställelse av reviderad skötselplan för na-
turreservatet Bullerö i Värmdö kommun (tidigare na-
turreservatet Bullerö-Rågskär-Skogavik-Hamnskär).

(3 bilagor)

BESKRIVNING AV NATURRESERVATET

<u>Namn</u>	Naturreservatet Bullerö
<u>Kommun</u>	Värmdö
<u>Socken</u>	Nämdö
<u>Fastigheter</u>	Västanvik 1:3, Västerby 5:36 Nämdö-Långvik 1:2 och 1:3, Rör- strand 1:12. Allmänt vatten in- går i reservatet.
<u>Lägesbeskrivning</u>	Ekonomiska kartan blad nr 109 23, 109 24, 109 33, 109 34, 109 35, 109 43 och 109 44. Sjökort nr 714 och båtsportkort nr 714.2 och 714.3. Bulleröskärgården ligger i Stock- holms ytterskärgård, öster om Nämdö.
<u>Area</u>	Cirka 4 300 ha
<u>Därav landarea</u>	Cirka 450 ha
<u>Markägare</u>	Svenska staten genom statens na- turvårdsverk
<u>Naturvårds- förvaltare</u>	Stiftelsen Stockholms Skärgård

Enligt Jordbruks-
departementets diarium
har besvär inte anförts
över detta beslut.

Datum 1986 02 18

Registratorn/Sign.

E. Kjell Stenberg

GRUND FÖR BESLUTET

Ärendets handläggning

Statens naturvårdsverk inköpte Bulleröområdet av Torsten
Kreuger år 1967. Samma år förklarade länsstyrelsen

Postadress

Box 22067

104 22 STOCKHOLM

Besöksadress

Häntverkargatan 25

Telefon

08 - 785 40 00

Postgirokontonr

3 51 72 - 6



fastigheterna Västanvik 1:3, Västerby 5:36, delar av Långvik 1:2 och 1:3 samt Rörstrand 1:12 belägna i fd Djurö kommun, som naturreservat.

Efter vissa gränsjusteringar mot det angränsande naturreservatet Långskär ändrades beslutet den 19 april 1979. Samtidigt fastställde länsstyrelsen en skötselplan för reservatet (dnr 11.1211-580-76). Den 4 oktober 1983 ändrades gränsen på nytt efter fastighetsreglering mot naturreservatet Långviksskär (dnr 11.1211-708-83).

Den 29 mars 1984 fattade länsstyrelsen beslut om att ändra naturvårdsförvaltare för reservatet. Från och med den 15 april 1984 är Stiftelsen Stockholms Skärgård naturvårdsförvaltare för naturreservatet.

Länsstyrelsen har efter samråd med statens naturvårdsverk funnit anledning att göra vissa justeringar av reservatsbeslutet och skötselplanen.

Samråd har i detta ärende ägt rum med statens naturvårdsverk, Värmdö kommun och Stiftelsen Stockholms Skärgård vilka i allt väsentligt har tillstyrkt förslaget.

Allmän beskrivning

Bulleröskärgården består av cirka 900 öar, kobbar och skär varav endast cirka 120 öar har större area än 0.25 hektar. Inom området finns både ytter- och mellanskärgård. Öarnas berggrund utgörs väsentligen av gnejs. Terrängen är mycket kuperad och består mestadels av klippållmark med gamla havsvikar som genom landhöjningen torrlagts.

En del större öar är barrskogsklädda som exempelvis Stora Ören, Furuskär, Stora och Lilla Finnholmen, Rågskär, Idgranskobben, Kalvskär, Bränn-Björkskär, Böteskobben, Långskär, Braka-Björkskär, Braka, Skogsskär, Ramskobben, Ormskär, Brunskär, Koskären, Aspskär och Stora Alsundskobben.

På Bullerön, den största av öarna inom reservatet, dominerar lövträden. Övriga icke namngivna öar, kobbar och skär saknar sammanhängande trädvegetation eller är helt trädlösa.



Inom reservatet finns sådana växtsamhällen som är typiska för en karg och relativt orörd mellan- och ytter-skärgård. Dessa växtsamhällen är mycket varierande, både i fråga om arter, utsträckning och läge, från skog och grönskande ängar till lågkrypande buskar och lavar vid de kalslipade klipporna. Växtsamhällena flyter ihop i många övergångszoner.

Klippstranden bryts av stenstrand och vikar med strandängar. Täta bestånd av låga enar övergår i örtbackar, därefter i vitmossekärr i de kala klippornas håligheter.

De öppna ängsmarkerna som hålls i hävd på Bullerön och Rågskår påminner om den tid då människor bodde här och nyttjade ängarna för bete och slätter.

Däggdjur såsom hare, räv, grävling och rådjur finns på en del av de större öarna.

Fågellivet är rikt representerat genom mås, trut, tärna, ejder, svärta, tobisgrissla, grågås, vigg, småskrake och storskrake. Inom reservatet finns också senhäckande och störningskänsliga arter.

På flera av öarna finns rester av forna tiders bebyggelse och ett antal bodar och hus finns ännu kvar. På Bullerön finns konstnären Bruno Liljefors jaktstuga, vilken numera används som naturum och skärgårdsmuseum.

Reservatet med sina många öar är ett av fritidsbåtar välbesökt skärgårdsområde. Den är lättillgänglig och det finns en stor mängd naturhamnar. På flera platser har utförts anordningar för att underlätta för friluftslivet, tex sopmajor, förtöjningsringar och en raststuga på Bullerön. Där finns också skärgårdsmuseet och en naturstig som informerar om denna del av skärgårdens natur och kultur.

Ändamålet med naturreservatet

Ändamålet med naturreservatet är att bevara området för allmänhetens friluftsliv samt att tillvarata och skydda områdets vetenskapliga och kulturella värden. Områdets skogsmark skall i huvudsak lämnas för fri vegetationsutveckling. Visst öppethållande av äldre inägomarker kan vidmakthållas. Skärgårdens naturgivna förutsättningar skall vara styrande för friluftslivets nyttjande av om-



rådet. Några anläggningar utöver enkla sopmajor och några få eldplatser på Bullerön och Bodkobben skall inte utföras. På Bullerön skall dock finnas naturum, naturstig och raststuga.

LÄNSSTYRELSENS BESLUT

Med stöd av 12 § naturvårdslagen (1964:822, omtryckt 1974:1025 och ändrad 1982:1097) ändrar länsstyrelsen sitt tidigare meddelade beslut den 19 april 1979 (dnr 11.1211-580-76) om ändring av beslut angående naturreservatet Bullerö-Rågskär-Skogavik-Hamnskär. Från den dag då ändringsbeslutet vinner laga kraft kommer beslutet att ha följande lydelse.

NAMN

Naturreservatets namn skall vara Bullerö.

RESERVATSFÖRESKRIFTER

För att trygga ändamålet med reservatet förordnar länsstyrelsen med stöd av 8-10 §§ naturvårdslagen samt 9 § naturvårdsförordningen (1976:484) att nedan angivna föreskrifter skall gälla för reservatet.

- A. Föreskrifter med stöd av 8 § naturvårdslagen angående inskränkningar i markägarens och andra sakägares rätt att förfoga över fastighet inom reservatet

Utöver föreskrifter och förbud i lagar och författningar är det förbjudet att

1. bedriva täkt på land eller i vatten
2. anlägga väg
3. dra fram mark- eller luftledning samt vattenkabel
4. avverka träd, röja bort buskar eller utföra andra skogliga åtgärder utöver vad som anges i bifogad fastställd skötselplan (bilaga 3)
5. införa för området främmande växt- eller djurart
6. uppföra stängsel eller andra hägnader. Dock får efter länsstyrelsens tillstånd erforderliga stängsel uppföras för betesdjur



7. uppföra helt ny byggnad eller utföra till- eller påbyggnad, ändra färgsättning eller på annat sätt ändra byggnads exteriör eller användningssätt. Föreskriften skall inte utgöra hinder mot att återge Bruno Liljefors jaktstuga sin ursprungliga färg (tjärad)
8. anlägga brygga, campingplats, lägerplats, tältplats, angoringsboj eller fast angoringsanordning. På Bullerön kan dock tältplats anvisas i enlighet med bifogad skötselplan (bilaga 3). Vid behov kan en (1) angoringsboj läggas ut i Hemviken
9. dika, schakta , invalla eller på annat sätt ändra områdets hydrologi. Befintliga diken på Bullerön och Rågskär får underhållas. Efter länsstyrelsens tillstånd kan utloppsdiket från Maren på Bullerön fördjupas (skötselområde 4 i bifogade skötselplan)
10. muddra
11. bedriva jakt. Dock kan tillfälligt inkommen rävmink eller grävling avlivas efter samråd med länsstyrelsen och naturvårdsverket. Således får inte heller tillfälligtvis påträffad säl dödas vid yrkesfiske
12. uppföra militära anläggningar eller bedriva militära övningar
13. anlägga fiskodling, eller upplåta fiske på annat sätt än vad som anges i bifogad skötselplan
14. utan länsstyrelsens tillstånd bedriva yrkesmässig trafik till reservatet
15. under tiden 1 februari - 15 augusti beträda eller befara de land- och vattenområden (fågelskyddsområden) som framgår av bifogad karta (bilaga 2). Föreskriften skall dock inte utgöra hinder mot att kustbevakningen i tjänsteärende, polismyndigheten i tjänsteärende samt personal jämte medhjälpare som har ansvar för naturvårdsförvaltningen av reservatet i tjänsteärende beträda eller befara området.

Föreskrifterna ovan skall inte utgöra hinder mot de åtgärder som behövs för att tillgodose ändamålet med reservatet och som är angivna i bifogad, fastställd skötselplan.



B. Föreskrifter med stöd av 9 § naturvårdslagen an-
gående markägarens och andra sakägares skyldighet
att tåla visst intrång

För att trygga ändamålet med reservatet förpliktas
markägaren och andra sakägare av särskild rätt till
marken tåla att de åtgärder vidtas, som anges i bi-
fogad skötselplan (bilaga 3).

C. Föreskrifter med stöd av 10 § naturvårdslagen om
vad allmänheten har att iaktta inom reservatet

Utöver föreskrifter och förbud i lagar och författ-
ningar är det förbjudet att

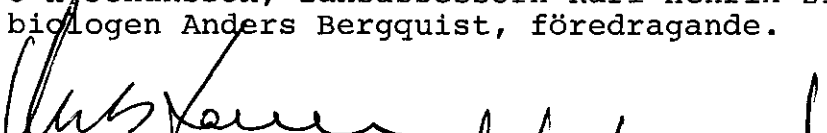
1. under tiden 1 februari - 15 augusti beträda eller
befara de land- och vattenområden (fågelskydds-
områden) som framgår av bifogad karta (bilaga 2)
2. förstöra eller skada fast naturföremål eller yt-
bildning genom att borra, hacka, spränga, rista,
måla eller dylikt
3. bryta kvistar, fälla eller på annat sätt skada
levande eller döda träd eller buskar samt att
skada vegetationen i övrigt genom att gräva upp
ris, örter, gräs, mossor eller lavar
4. störa djurlivet (tex genom att klättra i boträd
fånga eller döda däggdjur, fåglar, kräl- och grod-
djur). Således får ej under yrkesfiske tillfälligt-
vis påträffad säl dödas
5. medföra hund eller annat husdjur som inte är kopplat
6. för längre tid än två dygn i följd förankra båt vid
samma plats
7. jaga
8. för längre tid än två dygn i följd tälta på samma
plats. I byn på Bullerön får dock tältning endast
ske på anvisad plats
9. plocka nattviol eller andra orkideer




10. göra upp eld annat än på anvisade och iordningställda eldplatser på Bullerön och Bodkobben
 11. framföra motordriven farkost med högre hastighet än 7 knop, inom 100 meter från stranden
 12. utan länsstyrelsens tillstånd bedriva yrkesmässig trafik till reservatet.
- D. Föreskrifter med stöd av 9 § naturvårdsförordningen om naturvårdsförvaltningen
1. Naturvårdsförvaltaren skall vara Stiftelsen Stockholms Skärgård. Vid förvaltningen skall samråd fortlöpande äga rum med länsstyrelsen.
 2. Länsstyrelsen meddelar föreskrifter om naturvårdsförvaltningen genom att fastställa bifogad skötselplan (bilaga 3). När detta beslut har vunnit laga kraft upphör samtidigt den tidigare av länsstyrelsen fastställda skötselplanen att gälla.

Besvär till regeringen, jordbruksdepartementet, enligt bilaga 1 (formulär H).

I den slutliga handläggningen av detta ärende har deltagit byråchefen Mats Larsson, beslutande, naturvårdsdirektören Tord Céwe, länsarkitekten Daniel Nordström, överlantmätaren Torsten Algrim, länsantikvarien Bengt O H. Johansson, länsassessorn Karl Henrik Ziefvert samt biologen Anders Bergquist, föredragande.


Mats Larsson


Anders Bergquist

Bilagor

Besvärshänvisning (formulär H)
Karta över reservatet
Skötselplan

Bilaga 1
Bilaga 2
Bilaga 3



LÄNSSTYRELSEN
Stockholms län

BESLUT

Datum

1985- 11-28

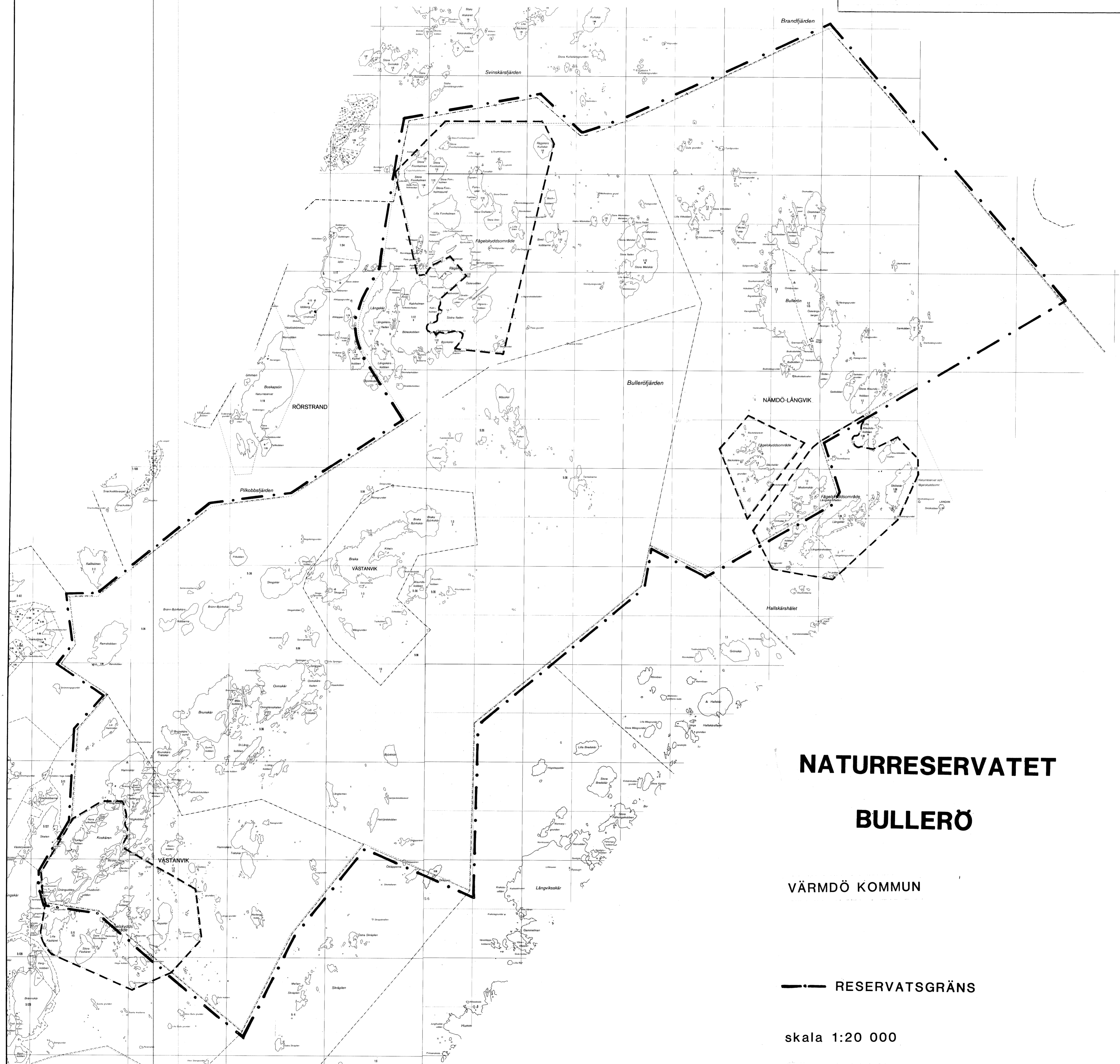
8

Beteckning

11.1211-260-84

0120

SÄNDLISTA



NATURRESERVATET BULLERÖ

VÄRMDÖ KOMMUN

— — — — — RESERVATSGRÄNS

skala 1:20 000

Länsstyrelsen Stockholms län

NATURVÅRDSENHETEN