



Enheten för naturvård
Kristina Jiselmark

Ändring av gräns, naturreservatet Barnens ö, Norrtälje kommun

Uppgifter om naturreservatet

Namn	Barnens ö
Kommun	Norrtälje
Naturvårdsregister-ID	2042406
Socken	Väddö
Naturgeografisk region	25a – Roslagens kust och skärgård
Läge	Reservatet ligger 7,5 km sydost om Älmsta, ca 20 km nordost om Norrtälje.
Fastigheter	Lingslätö 1:2, 3:3, 3:4, 3:5, 4:1 och Granö 2:17 (delar av samtliga fastigheter)
Fastighetsägare	Stiftelsen Barnens Dag och enskild
Area efter detta beslut	66,9 hektar varav 44,8 hektar land
Reservatsförvaltare	Länsstyrelsen i Stockholms län

Beslut

Med stöd av 7 kap. 7 § miljöbalken första stycket beslutar Länsstyrelsen att upphäva sitt tidigare beslut vad avser ca 0,1 ha av naturreservatet Barnens ö, bildat den 17 december 2014, så att reservatet i fortsättningen ska omfatta det område som avgränsats på bifogad beslutskarta, bilaga 1.

Bakgrund och bedömning

Länsstyrelsen beslutade den 17 december 2014 att bilda naturreservatet Barnens ö i Norrtälje kommun. När naturreservatet skulle gränsmarkeras i fält upptäcktes en mindre felaktighet i den nordvästra gränsen av området. Enligt tidigare överenskommelse med markägaren på fastigheten Granö 2:17 skulle reservatsgränsen gå i kanten av den äldre skogen, men hade vid Lantmäteriets inmätning av området felaktigt hamnat ca 10 meter in i ett område med hygge/ungskog som inte skulle ingå i reservatet.

Datum
2016-06-09


Beteckning
511-15610-2016

Eftersom gränsen mätts in felaktigt i förhållande till överenskommelsen med markägaren och det berörda området saknar naturvärden och inte har någon betydelse för syftet med naturreservatet, anser Länsstyrelsen att reservatets gräns bör korrigeras. Det berörda området omfattar ca 0,1 ha. Länsstyrelsen bedömer att det finns synnerliga skäl till det marginella upphävande som är aktuellt. Den nya gränsen är inmätt av Lantmäteriet, se bilaga 2, och bör således ersätta tidigare gräns i det ursprungliga reservatsbeslutet från 2014.

Hur man överklagar

Detta beslut kan överklagas hos regeringen, Miljö- och energidepartementet, se bilaga 4.

Beslut i detta ärende har fattats av länsöverdirektör Magdalena Bosson. Vid ärendets slutliga handläggning har deltagit miljödirektör Göran Åström, länsassessor Tina Stuube samt miljöhandläggare Kristina Jiselmark, den sistnämnda föredragande.



Magdalena Bosson



Kristina Jiselmark

Bilagor

1. beslutskarta
2. brytpunktskarta Lantmäteriet
3. beslut om bildande av naturreservatet Barnens ö (ej bilagor)
4. hur man överklagar

Kungörelse

Beslutet kungörs i Länets författningssamling samt i ortstidning.

Sändlista

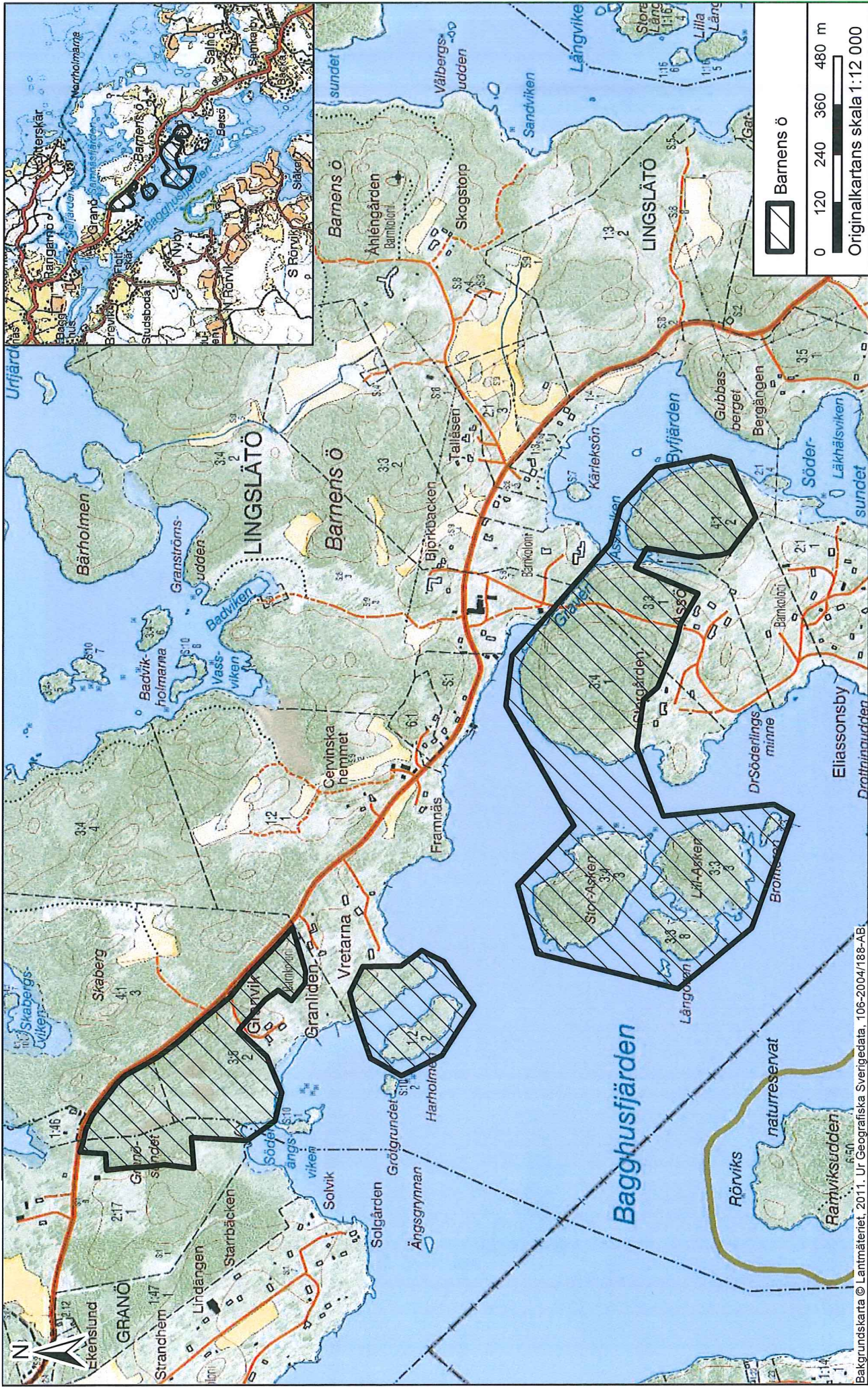
Sändlistan är borttagen i denna version
eftersom den innehåller personuppgifter.

se

Beslutskarta

Naturresevatet Barnens ö

Bilaga 1
Tillhör Länsstyrelsens beslut
dnr 511-15610-2016



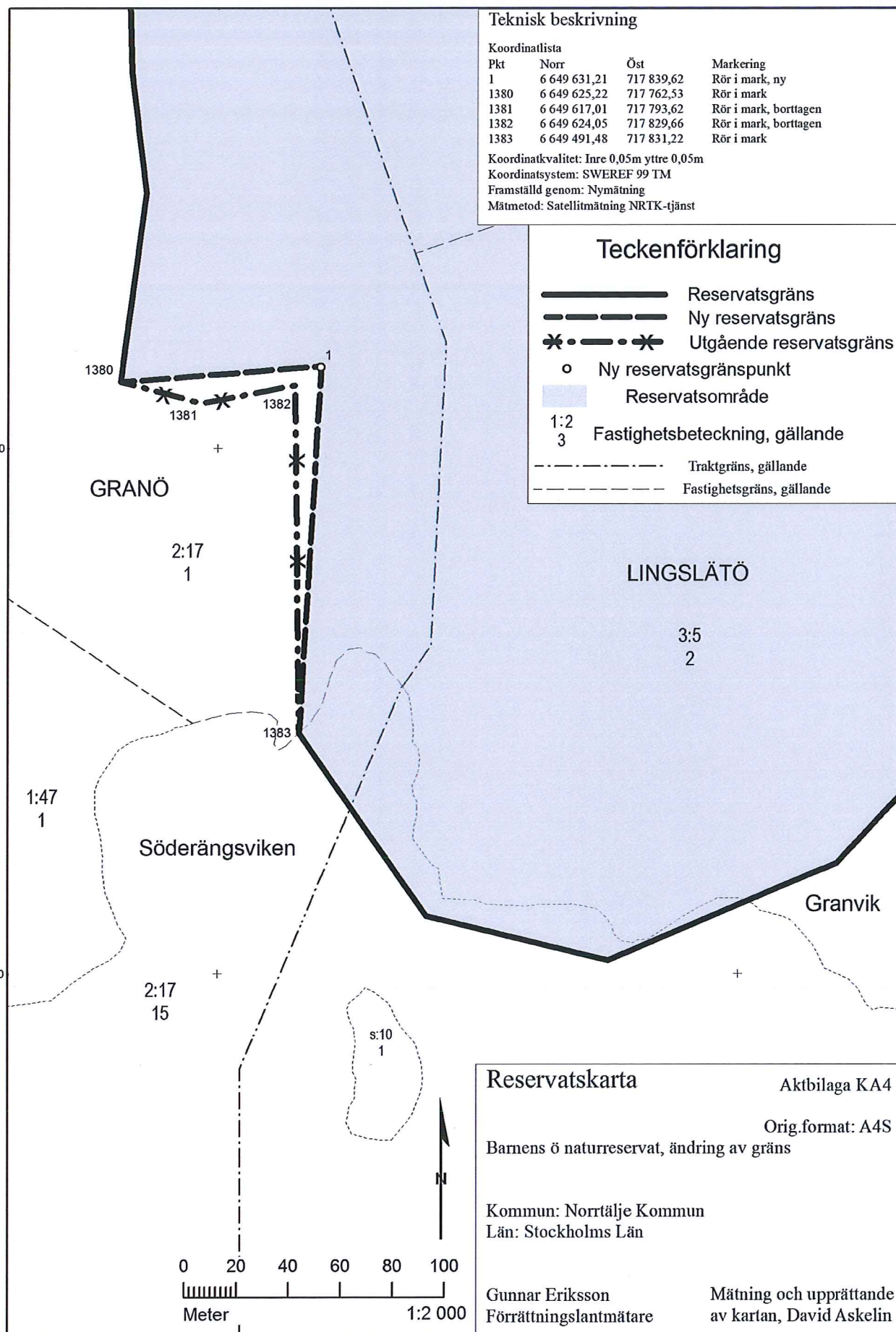
 Barnens ö

0 120 240 360 480 m

Originalkartans skala 1:12 000

LANTMÄTERIET

A4S





Enligt sändlista

Beslut om bildande av naturreservatet Barnens ö i Norrtälje kommun

(3 bilagor)

Uppgifter om naturreservatet

Namn	Barnens ö
Kommun	Norrtälje
Naturvårdsregister-ID	2042406
Socken	Väddö
Naturgeografisk region	25a – Roslagens kust och skärgård
Läge	Reservatet ligger 7,5 km sydost om Älmsta, ca 20 km nordost om Norrtälje.
Fastigheter	Lingslätö 1:2, 3:3, 3:4, 3:5, 4:1 och Granö 2:17 (delar av samtliga fastigheter)
Fastighetsägare	Stiftelsen Barnens Dag och enskild
Area	67,0 hektar varav 44,8 hektar land
Reservatsförvaltare	Länsstyrelsen i Stockholms län

BESLUT

Med stöd av 7 kap. 4 § miljöbalken beslutar Länsstyrelsen att förklara det område som avgränsats på bifogad karta (bilaga 1), som naturreservat.

Naturreservatets namn ska vara *Barnens ö*.

Syftet med reservatet ska vara att bevara ett kustnära skogsområde med från naturvårdssynpunkt värdefulla lövskogar och blandskogar och dess växt- och djurliv. Området ska vara tillgängligt för rekreation och naturstudier på ett sätt som inte hotar naturvärdena.

Syftet ska nås genom att skogen undantas från skogsbruk och genom förbud mot uppförande av anläggningar och byggnader i reservatet. Reservatet ska skötas genom naturvårdande åtgärder, exempelvis röjning, friställning av värdefulla träd och i delar betesdrift. Områdets tillgänglighet för besökare ökas genom enkla friluftsanordningar.

BESLUT

Datum
2014-12-17

Beteckning
511-24499-2012
0188-02-091

Reservatsföreskrifter

För att tillgodose syftet med reservatet beslutar Länsstyrelsen med stöd av 7 kap. 5, 6 och 30 §§ miljöbalken samt 22 § förordningen (1998:1252) om områdeskydd enligt miljöbalken m.m. att nedan angivna föreskrifter ska gälla i reservatet.

A. Föreskrifter med stöd av 7 kap. 5 § miljöbalken om inskränkningar i rätten att använda mark- och vattenområde

Utöver föreskrifter och förbud i lagar och andra författningar är det förbjudet att:

1. avverka eller skada träd och buskar eller utföra annan skoglig åtgärd,
2. ta bort eller upparbeta dött träd eller vindfälle,
3. gräva, spränga, schakta, dika, utfylla, tippa eller utföra annan mekanisk markbearbetning. Länsstyrelsen kan dock ge tillstånd för borrhning av vattenbrunn,
4. uppföra byggnad, mast, torn eller annan anläggning eller anordna upplag,
5. anlägga väg eller parkeringsplats. Länsstyrelsen kan dock ge tillstånd till en gång-cykelväg genom skötselområde 1, 2 och 3,
6. dra fram mark- eller luftledning. Länsstyrelsen kan dock ge tillstånd till framdragande av ny vattenledning,
7. kalka, använda kemiska bekämpningsmedel eller gödselmedel,
8. införa för området främmande växter eller djur,
9. sätta upp skylt, affisch eller liknande anordning,
10. sätta upp stängsel annat än stängsel för betesdjur, som får sättas upp under förutsättning att genomgångar ordnas för allmänheten.

Undantag från föreskrifterna anges under punkt D nedan.

B. Föreskrifter med stöd av 7 kap. 6 § miljöbalken om skyldighet att tåla visst intrång

Markägare, arrendator och annan innehavare av särskild rätt till marken förpliktigas tåla att följande anordningar utförs och åtgärder vidtas för att tillgodose syftet med reservatet:

1. utmärkning av reservatets gränser samt uppsättning av reservatsskyltar och övriga upplysningsskyltar,
2. naturvårdande skötselåtgärder i form av röjning, ljushuggning, ringbarkning, hamling eller betesdrift,

BESLUT**Datum**
2014-12-17**Beteckning**
511-24499-2012
0188-02-091

3. anläggande och underhåll av parkeringsplats och stigar,
4. undersökningar av växt- och djurlivet och övriga naturförhållanden i reservatet.

Åtgärderna beskrivs närmare i bifogad skötselplan, bilaga 2.

C. Ordningsföreskrifter med stöd av 7 kap. 30 § miljöbalken

Utöver föreskrifter och förbud i lagar och andra författningar är det för allmänheten förbjudet att:

1. ta stenar, gräva, hacka, borra, spränga, rista, måla eller på annat sätt skada berg, jord eller sten,
2. bryta kvistar, fälla eller på annat sätt skada levande eller döda träd och buskar,
3. gräva upp växter som ris, örter, gräs, mossor eller lavar eller ta bort vedlevande svampar. Det är tillåtet att plocka blommor, bär och svamp.

Undantag från föreskrifterna anges under punkt D nedan.

D. Undantag från föreskrifterna

Föreskrifterna under A och C ovan ska inte gälla följande:

1. reservatsförvaltaren eller den som förvaltaren utser får utföra de åtgärder som behövs för reservatets skötsel och som anges i föreskrifterna B1-B4,
2. reservatsförvaltaren eller den som förvaltaren utser får utföra nödvändig insamling för dokumentation av växt- och djurlivet,
3. åtgärder av säkerhetsskäl, enligt beskrivning i bifogad skötselplan,
4. innehavaren av ledningsrätt får utföra normalt underhåll av befintliga ledningar och ledningsgator,
5. väghållaren får underhålla befintlig väg och dess vägområde,
6. underhåll av befintligt pumphus på Assö,
7. kraftledning från vindkraftverk får läggas ned i reservatets vatten.

BESLUT

Datum
2014-12-17

Beteckning
511-24499-2012
0188-02-091

Föreskrifternas ikraftträdande

Föreskrifterna träder i kraft tre veckor efter den dag då författningen utkom från trycket i länets författningssamling.

Enligt bestämmelserna i 7 kap. 30 § miljöbalken gäller ordningsföreskrifterna under C även om de överklagas

Skötsel och förvaltning

Med stöd av 3 § förordningen om områdesskydd enligt miljöbalken m.m. fastställer Länsstyrelsen bifogad skötselplan (bilaga 2) med mål, riktlinjer och åtgärder för reservatets skötsel och förvaltning.

I enlighet med 2 § andra stycket förordningen om områdesskydd enligt miljöbalken m.m. är Länsstyrelsen i Stockholms län förvaltare i naturvårdshänseende för naturreservatet.

Upplysningar

Det erinras om övriga bestämmelser till skydd för naturmiljön av vilka kan nämnas följande:

- Bestämmelserna i 16 § lagen (2007:1150) om tillsyn över hundar och katter om att hundar under tiden 1 mars - 20 augusti inte får löpa lösa i marker där det finns vilt. Under övrig tid ska hunden hållas under sådan tillsyn att den hindras från att förfölja vilt, när den inte används vid jakt.
- Fridlysningsbestämmelserna. Alla vilda fåglar och däggdjur samt deras ägg, ungar och bon är fredade enligt jaktlagen (1987:259), med undantag för sådan jakt som är tillåten enligt samma lag. Vissa andra växt- och djurarter är fridlysta enligt 8 kap. miljöbalken och artskyddsförordningen (2007:845).
- Terrängkörningsförbudet i terrängkörningslagen (1975:1313).
- Den 1 april 2015 införs ett förbud mot att släppa ut toalettavfall från fritidsbåtar i hav, sjöar och inre vattendrag. Förbudet gäller alla fritidsbåtar, förutom de som är k-märkta. Hela Sveriges sjöterritorium omfattas enligt Transportstyrelsens föreskrifter (TSFS 2012:13) om ändring i Transportstyrelsens föreskrifter och allmänna råd (TSFS 2010:96) om åtgärder mot förorening från fartyg.

BESLUT**Datum**
2014-12-17**Beteckning**
511-24499-2012
0188-02-091**SKÄLEN FÖR LÄNSSTYRELSENS BESLUT****Beskrivning av området**

Naturreservatet, vars landyta är ca 45 hektar, ligger ungefär 7,5 kilometer sydost om Älmsta på gränsen mellan Väddö och Björkö. Reservatet omfattar områden på Granö, Lingslätö och Assö, samt småöarna Stor-Asken, Lill-Asken och Harholmen.

I området finns en mosaik av lövskog, blandskog och även mindre områden med barrskog. Ask förekommer rikligt och många av träden bär spår av hamling. Trädslagsblandningen består även av grov, gammal ek, samt lönn, lind, björk och klibbal i fuktiga partier. Gammal gran växer i ett stråk längs stora vägen, samt på Stor- och Lill-Asken, och tall växer på de fåtaliga berghällarna. Marken är kalkrik och fältskiktet är därför mycket rikt. Stora områden domineras av liljekonvalj med inslag av gullviva samt orkidén Adam och Eva.

Områdets tidigare markanvändning är tydligt kulturpräglad, vilket också framgår av äldre kartor. Av häradskartan, från omkring sekelskiftet 1900, framgår att delar av området då var slätteräng. Hela området är försett med kartsymboler för lövskog, vilket bekräftar bilden av lång kontinuitet av lövträd på platsen. På Stor- och Lill-Asken och Assö fanns även partier med barrskog. Sannolikt har omgivande marker varit betesmark. Odlingslandskapet har dock sedan länge vuxit igen och bara mindre delar har en struktur som gör att de bedöms vara lämpliga att i dag restaurera till öppnare kulturmarker.

Naturreservatet har mycket höga naturvärden knutna till ädla lövträd men även i viss mån till andra lövträd och gran. Det ligger dessutom i en trakt med kalkrik mark och mycket ädellövskog. Skötseln är viktig för att områdets naturvärden ska kunna bevaras. Området ligger nära Natura 2000-området Samnäs fjärden, samt Rörvik, som både är naturreservat och ingår i Natura 2000.

Stiftelsen Barnens Dag har barnkoloniverksamhet i området. Skogarna utnyttjas på olika sätt i koloniverksamheten och kustområdet vid kolonigårdarna är i sin helhet viktigt för gårdarnas verksamhet.

Merparten av området är av riksintresse för kulturmiljövården enligt 3 kap. 6 § miljöbalken med avseende på barnkoloniområdets kulturmiljö. Området ligger i anslutning till ett område som är av riksintresse för friluftslivet. Området är vidare beläget i ett kustområde som i sin helhet är av riksintresse enligt 4 kap. miljöbalken.

Vid Skogsstyrelsens nyckelbiotopsinventering har cirka 37 hektar avgränsats och klassats som nyckelbiotop, det vill säga skog med höga naturvärden.

Skogen i Norrtälje kommun har flygbildstolkats med avseende på utbredning av kalkbarrskogar, en skogstyp som Sverige har ett internationellt ansvar att bevara.

BESLUT

Datum
2014-12-17

Beteckning
511-24499-2012
0188-02-091

Större delen av Stor-Asken samt en mindre del i nordvästra hörnet av reservatet har i denna inventering klassats som kalkbarrskog.

I reservatet ingår skogstyper som är prioriterade enligt länets strategi för formellt skydd av skog.

Naturreservatet bildas i första hand för sina höga skogliga värden, och vattenområdet ingår främst av arronderingsskäl. Vattenområdets eventuella naturvärden är dåligt kända och någon särskild skötsel är inte heller planerad där. Inventeringar föreslås i skötselplanen för att öka kunskapen.

Ärendets beredning

Länsstyrelsen fick i september 2003 en gemensam skrivelse från Roslagens naturskyddsförening och Roslagens Ornitologiska Förening med förslag på att ett område på Barnens ö skulle bli naturreservat. Det gällde då de västra delarna av området runt Granvik. Inventeringar genomfördes och området bedömdes ha höga naturvärden lämpliga att bevara genom naturreservatsbildning. Förhandlingar om ekonomisk ersättning inleddes.

Avverkningsanmälningar inkom år 2005 för nyckelbiotopsområden på Assö, vilket gjorde att området utreddes för att se om det borde ingå i det blivande reservatet. Därefter inkom avverkningsanmälningar för ett område inom det föreslagna naturreservatet. På grund av detta fattades 2006 ett interimistiskt beslut om skydd av de västra delarna av området, samt ett avslag på avverkningsanmälningarna. År 2007 överklagade Stiftelsen Barnens Dag besluten, men överklagandena avslogs. Staten och markägarna tecknade under 2007 och 2008 överenskommelser om intrångsersättning för bildande av ett naturreservat.

Förslaget till beslut om naturreservat sändes den 21 augusti 2014 på samråd till markägare, övriga sakägare och myndigheter i enlighet med 24-26 §§ förordningen om områdesskydd enligt miljöbalken m.m. Följande synpunkter inkom:

Norrtälje kommun anser att förslaget inte strider mot kommunens gällande översiktsplan och har därmed inget att erinra gentemot förslaget

Stiftelsen Barnens Dag har muntligen framfört att de inte har några synpunkter på förslaget till beslut.

Vattenfall har lämnat synpunkter på möjligheterna till skötsel och underhåll av deras anläggningar i området. Länsstyrelsen anser att dessa synpunkter tas till vara i föreskrift D4 om undantag för underhåll av befintliga ledningar.

Skogsstyrelsen anser det positivt att området får ett formellt skydd i form av naturreservat och har inga ytterligare synpunkter på förslaget.

BESLUT

Datum
2014-12-17

Beteckning
511-24499-2012
0188-02-091

Naturvårdsverket har lämnat synpunkter på syfte, föreskrifter och skötsel i området. De anser även att havsmiljöerna kan behöva inkluderas i syftet. Länsstyrelsen vill framhålla att naturreservatet främst bildas för sina höga skogliga värden och att vattenområdet främst ingår av arronderingsskäl. I skötselplanen föreslås inventering av vattenområdena i syfte att öka kunskapen. Länsstyrelsen har i övrigt bearbetat förslaget till beslut på ett sätt som i huvudsak bedöms tillgodose verkets synpunkter på syfte, föreskrifter och skötsel.

Länsstyrelsens bedömning

Området har från naturvårdssynpunkt mycket värdefulla kustnära skogsmiljöer bestående av lövskogar och blandskogar. Skogarna hyser en stor mångfald av växter och djur knutna till framför allt lövträd, bland annat flera hotade arter. Skogsavverkningar och annan exploatering skulle innebära att områdets naturvärden äventyras. Med anledning av detta har frågan om bildande av naturreservat tagits upp. Skogarna i reservatet ligger alldeles i anslutning till barnkolonierna och används i stiftelsen Barnens Dags verksamhet, något som bedöms vara förenligt med naturvårdsintressena.

Förenlighet med hushållningsbestämmelser och översiktsplan

Länsstyrelsen bedömer att ett naturreservat i det aktuella området är förenligt med kommunens översiktsplan antagen i december 2013 samt med hushållningsbestämmelserna i 3 och 4 kap. miljöbalken.

Miljö kvalitetsmål

Reservatsbildningen bidrar till att uppfylla de nationella miljö kvalitetsmålen *Levande skogar* och *Ett rikt växt- och djurliv*.

Intresseprövning

Länsstyrelsen finner vid en vägning mellan enskilda och allmänna intressen i enlighet med 7 kap. 25 § miljöbalken att det för att skydda och bevara ovanstående naturvärden finns skäl att besluta om att bilda ett naturreservat i området samt att förordna om föreskrifter för att skydda området, liksom att fastställa en skötselplan. För att uppnå det starka skydd som behövs för att skydda områdets naturvärden bör föreskrifterna bland annat omfatta förbud mot såväl exploateringsföretag som skogsbruk.

BESLUTDatum
2014-12-17Beteckning
511-24499-2012
0188-02-091**HUR MAN ÖVERKLAGAR**

Detta beslut kan överklagas hos regeringen, Miljödepartementet, se bilaga 3.

Beslut i detta ärende har fattats av länsöverdirektör Magdalena Bosson. Vid ärendets slutliga handläggning har deltagit miljödirektör Göran Åström, samhällsbyggnadsdirektör Gunilla Holmquist, länsassessor Christine Vallhagen samt miljöhandläggare Kristina Jiselmark, den sistnämnda föredragande.



Magdalena Bosson



Kristina Jiselmark

Bilagor

1. Beslutskarta
2. Skötselplan med karta
3. Hur man överklagar

Sändlista

Norrtälje kommun, norrtalje.kommun@norrtalje.se

Naturvårdsverket (aviseras i VIC natur)

Havs- och vattenmyndigheten, havochvatten@havochvatten.se

Riksantikvarieämbetet, registrator@raa.se

Stiftelsen Barnens Dag, att. Per Bengtsson, Box 45156, 104 30

STOCKHOLM

Birgitta Ekeberg-Sabelström, Renstiernas Gata 16, Lgh 1403, 116 28

STOCKHOLM

Karl-Gunnar Ekeberg, Simpnäsvägen 291, 760 40 VÄDDÖ

Vattenfall eldistribution AB, Ru 2560, 169 92 STOCKHOLM

Roslagens naturskyddsförening, c/o Per Bengtson, Sättraby stationsväg 12,
760 31 EDSBRORoslagens Ornitologiska Förening, c/o Bladlund, Drottningdalsvägen 12, 761 75
NORRTÄLJE

Skogsstyrelsen, vallentuna@skogsstyrelsen.se

Lantmäteriet (aviseras i VIC natur)

Trafikverket, Region Stockholm, Box 4202, 171 04 Solna

Sjöfartsverket, Sjökarteenheten, 610 78 Norrköping

BESLUT**Datum**
2014-12-17**Beteckning**
511-24499-2012
0188-02-091

Försvarmakten, Högkvarteret, 107 85 Stockholm
Amfibieregementet, 130 61 Hårsfjärden
Kustbevakningen, Box 1184, 131 27 Nacka strand
Roslagens polismästardistrikt, Box 133, 183 22 Täby
Sjöpolisenheten, Box 1173, 131 27 Nacka strand

Kungörelse

Beslutet kungörs i ortstidning samt i Stockholms läns författningssamling.



Hur man överklagar hos regeringen, Miljö- och energidepartementet

Var ska beslutet överklagas

Länsstyrelsens beslut kan skriftligen överklagas till **regeringen, Miljö- och energidepartementet**.

Hur man utformar sitt överklagande m.m.

I skrivelsen ska du

- tala om vilket beslut du överklagar, t.ex. genom att ange ärendets nummer (diarienumret)
- redogöra för hur du anser att beslutet ska ändras.

Du bör också redogöra för varför du anser att Länsstyrelsens beslut är felaktigt.

Du kan givetvis anlita ombud att sköta överklagandet åt dig.

Behöver du veta mer om hur du ska gå till väga, så ring eller skriv till Länsstyrelsen.

Övriga handlingar

Om du har handlingar eller annat som du anser stöder din ståndpunkt, så bör du skicka med det.

Var inlämnas överklagandet

Din skrivelse ska inlämnas/skickas **till Länsstyrelsen** och inte till regeringen, Miljö- och energidepartementet.

Tid för överklagande

Länsstyrelsen måste ha fått din skrivelse **inom tre veckor** från den dag **beslutet kungjorts i ortstidning***, annars kan ditt överklagande inte tas upp.

Underteckna överklagandet

Din skrivelse ska undertecknas och namnteckningen förtydligas. Uppge också postadress och telefonnummer.

* Införd i	Dagens Nyheter	2016-06-15
	Norrtelje tidning	2016-06-15