



Enligt sändlista

*Delg. del
010628*

Ny gräns för Revskärs naturreservat

Beslut

Länsstyrelsen beslutar att Revskärs naturreservat skall omfatta det område som anges på bifogad karta, bilaga 1.

Beslutet skall gälla från den dag då Länsstyrelsen i Södermanlands läns beslut den 18 maj 2001 om bildande av Askö naturreservat vinner laga kraft.

Bakgrund och bedömning

Länsstyrelsen i Stockholms län beslutade den 25 oktober 1973 att bilda naturreservatet Revskär inom del av fastigheten Revskär 1:1. På grund av att länsgränsen mellan Södermanlands och Stockholms län var felaktigt angiven på den karta som utgjorde underlag till beslutet, kom Länsstyrelsens beslut att omfatta också ett område i Södermanlands län på fastigheten Askö 1:1. Området i Södermanlands län består huvudsakligen av vatten, men omfattar också den lilla ön Sundsbådarna. Beslutet om Revskärs naturreservat har inte överklagats eller ändrats på annat sätt.

Länsstyrelsen i Södermanlands län har den 18 maj 2001 beslutat att bilda Askö naturreservat (bilaga 2). I Askö naturreservat ingår ovan nämnda del av Revskärs naturreservat i Södermanlands län på fastigheten Askö 1:1 som Länsstyrelsen i Stockholms län tidigare förordnat om. De gamla reservatsföreskrifterna ersätts av nya i det aktuella området. Med anledning av beslutet om Askö naturreservat bör Länsstyrelsen i Stockholms län därför samtidigt besluta om att Revskärs naturreservat skall ha ny gräns som följer länsgränsen.

Hur man överklagar

Detta beslut kan överklagas hos regeringen, Miljödepartementet, se bilaga 3.




2001-06-25

Dnr
0192-02-003

Beslut i detta ärende har fattats av länsöverdirektör Bo Hansson. Vid ärendets slutliga handläggning har även deltagit naturvårdschef Anders Nylén, länsarkitekt Carl-Gustaf Hagander, länsassessor Björn Lundin samt miljöhandläggare Björn Carlberg, den sistnämnde föredragande.



Bo Hansson



Björn Carlberg

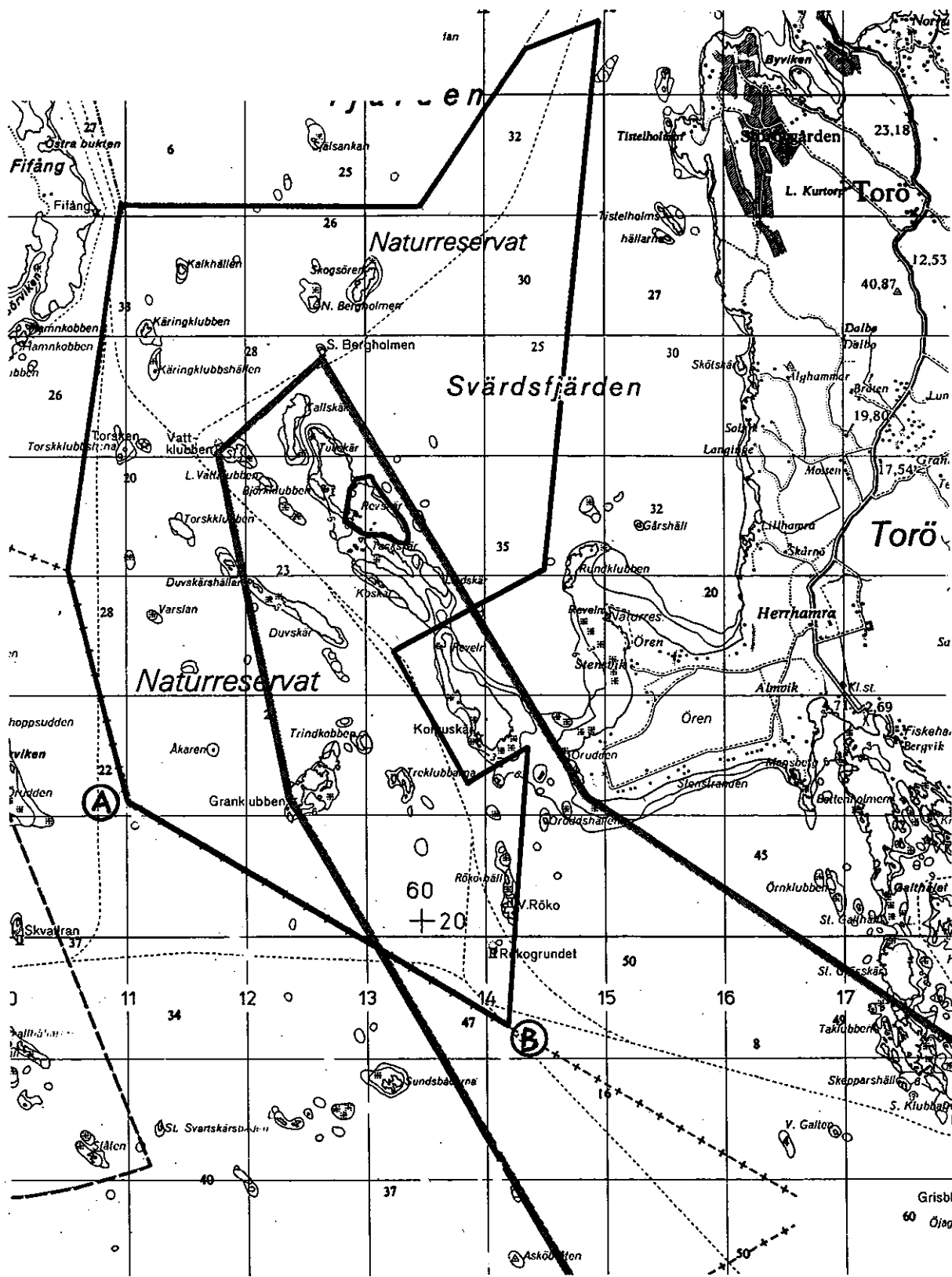
Bilagor

1. beslutslista
2. karta över Askö naturreservat
3. hur man överklagar

Sändlista

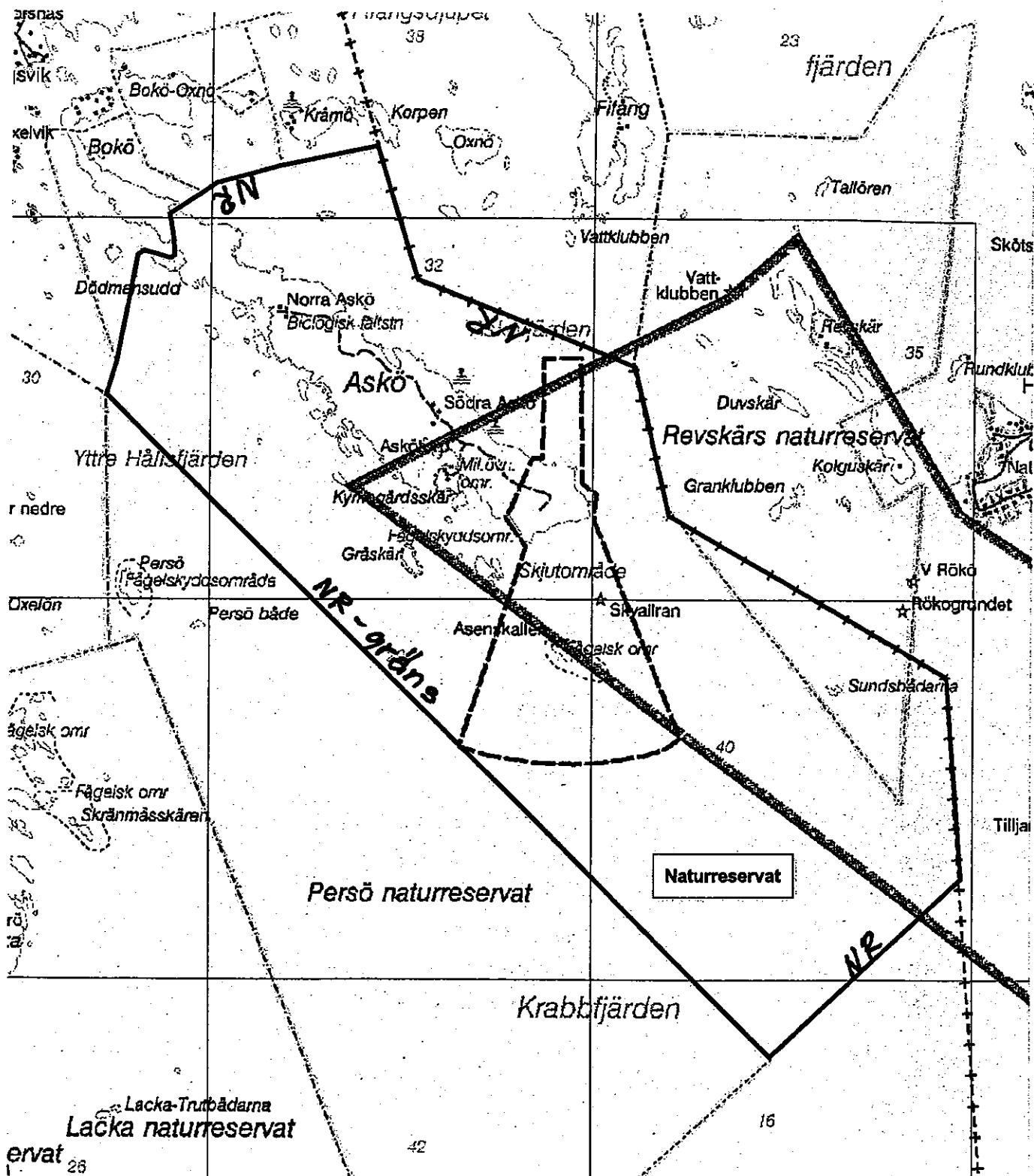
————— reservatsgräns

Ny gräns från
Ⓐ till Ⓑ = fastighetsgräns



0 0,5 1,0 1,5 2,0 2,5 km

Skala 1:50000



Naturreservatet ASKÖ
Trosa kommun

Blå kartan: 09i

Teckenförklaring

Gräns för naturreservatet

Skala 1:75 000

750 0 750 1500 meter

