



Enligt sändlista

Beslut om bildande av naturreservatet Vickelsjön i Norrtälje kommun
(3 bilagor)

Uppgifter om naturreservatet

| | |
|----------------------|---|
| Namn | Vickelsjön |
| Kommun | Norrtälje |
| Registerområde | Norrtälje kommun |
| Läge | Ekonomiska kartan nr 128 19. Reservatet ligger ca 30 km nordnordväst om Norrtälje |
| Fastigheter | Edebo-Gillberga 1:17, 6:1 (del av) |
| Markägare | Staten genom Naturvårdsverket |
| Area (land) | ca 33,5 ha |
| Naturvårdsförvaltare | Länstyrelsen |

Grund för beslutet

Beskrivning av området

Reservatet omfattar ett naturskogsområde. Grunda jordar i kombination med hållmarker har givit förutsättningar för bestånd av senvuxen gran och asp. Skogen är luckig och i området finns också små skogskärr och sumpskogsavsnitt. Artfynden på närmare 20 rödlistade arter samt den rika hänglavsförekomsten pekar på att områdets skog har lång kontinuitet. Bland funna växtarter som indikerar naturvärden kan nämnas lavarna aspgelélav, kvistspik, garnlav och talltagel samt svamparna rosenticka, ullticka och gränsticka. Tretåig hackspett är observerad i området.

I närheten av detta område finns naturreservaten Borgskogen och Aspdalsjön, som bägge skyddats för att bevara värdefulla skogar. Sammantaget kommer reservaten att utgöra ett nätverk av skyddade skogsområden i denna del av länet, vilket bland annat gör att arter med höga krav på livsmiljö bör ha en bättre möjlighet till överlevnad och spridning mellan områdena.



Reservatet är beläget inom ett område (88.15) som har givits högsta naturvärde, klass 1, i länets naturvårdsprogram.

Ärendets beredning

Länsstyrelsen och Naturvårdsverket inledde 1995 förhandlingar med markägarna i området i syfte att bilda ett naturreservat. Naturvårdsverket förvärvade de aktuella fastigheterna under 1996 och 1997.

Länsstyrelsen bedömer att ett naturreservat i det aktuella området är förenligt med kommunens översiktsplan och med hushållningsbestämmelserna i naturresurslagen.

Förslaget till naturreservat har sänts för yttrande till Norrtälje kommun, Naturvårdsverket, Skogsvårdsstyrelsen och jakträttsinnehavarna, som inte haft någon erinran.

Eftersom detta ärende inletts före miljöbalkens ikraftträdande skall ärendet handläggas och bedömas enligt naturvårdslagens bestämmelser enligt övergångsbestämmelserna i 6 § lagen (1998:811) om införande av miljöbalken.

Motiv till skydd

Området utgör en från naturvårdssynpunkt mycket värdefull skogsmiljö som hyser en stor mångfald av växter och djur knutna till naturskog, bland annat flera hotade arter. För att värdena skall bestå krävs att skogen undantas från skogsbruk. Området bör därför skyddas som naturreservat.

Länsstyrelsens beslut

Länsstyrelsen beslutar med stöd av 7 § naturvårdslagen (1964:822) att förklara det område som markerats på bifogad karta, bilaga 1, som naturreservat.

Naturreservatets namn skall vara *Vickelsjön*.

Ändamålet med reservatet skall vara att bevara ett naturskogsområde och dess skyddsvärda växt- och djurliv.

För att trygga ändamålet med reservatet förordnar Länsstyrelsen med stöd av 8-10 § naturvårdslagen samt 9 § naturvårdsförordningen (1976:484) att nedan angivna föreskrifter skall gälla i området.



1. utmärkning av reservatets gränser samt uppsättning av reservatsskyltar och övriga upplysningsskyltar.

C. Föreskrifter med stöd av 10 § naturvårdslagen om vad allmänheten har att iaktta inom reservatet

Utöver föreskrifter och förbud i lagar och författningar är det förbjudet att

1. förstöra eller skada berg, jord eller sten genom att borra, hacka, spränga, rista, gräva, måla eller liknande,
2. bryta kvistar, fälla eller på annat sätt skada levande eller döda träd och buskar eller att skada vegetationen i övrigt genom att gräva upp växter såsom ris, örter, mossor eller lavar eller ta bort vedlevande svampar,
3. störa djurlivet (t.ex. genom att klättra i boträd, fånga eller döda däggdjur, fåglar, kräldjur eller groddjur),
4. fånga och insamla ryggradslösa djur,
5. medföra okopplad hund eller annat husdjur,
6. elda annat än på anvisad plats,
7. sätta upp tavla, plakat, affisch, skylt eller göra inskrift,
8. framföra motordrivet fordon.

D. Föreskrifter med stöd av 9 § naturvårdsförordningen om naturvårdsförvaltningen

1. Länsstyrelsen meddelar föreskrifter om naturvårdsförvaltningen genom att fastställa bifogad skötselplan (bilaga 2).
2. Naturvårdsförvaltare skall vara Länsstyrelsen.

Föreskrifterna träder i kraft tre veckor efter den dag då författningen utkom från trycket i länets författningssamling.

Hur man överklagar


Detta beslut kan överklagas hos regeringen, Miljödepartementet, se bilaga 3.



Beslut i detta ärende har fattats av länsöverdirektör Bo Hansson. Vid ärendets slutliga handläggning har deltagit naturvårdschef Anders Nylén, länsarkitekt Carl Gustaf Hagander, länsantikvarie Jan-Bertil Schnell, tf lantbruksdirektör Sven-Erik Svensson, länsassessor Björn Lundin samt miljöhandläggare Björn Carlberg, föredragande.



Bo Hansson

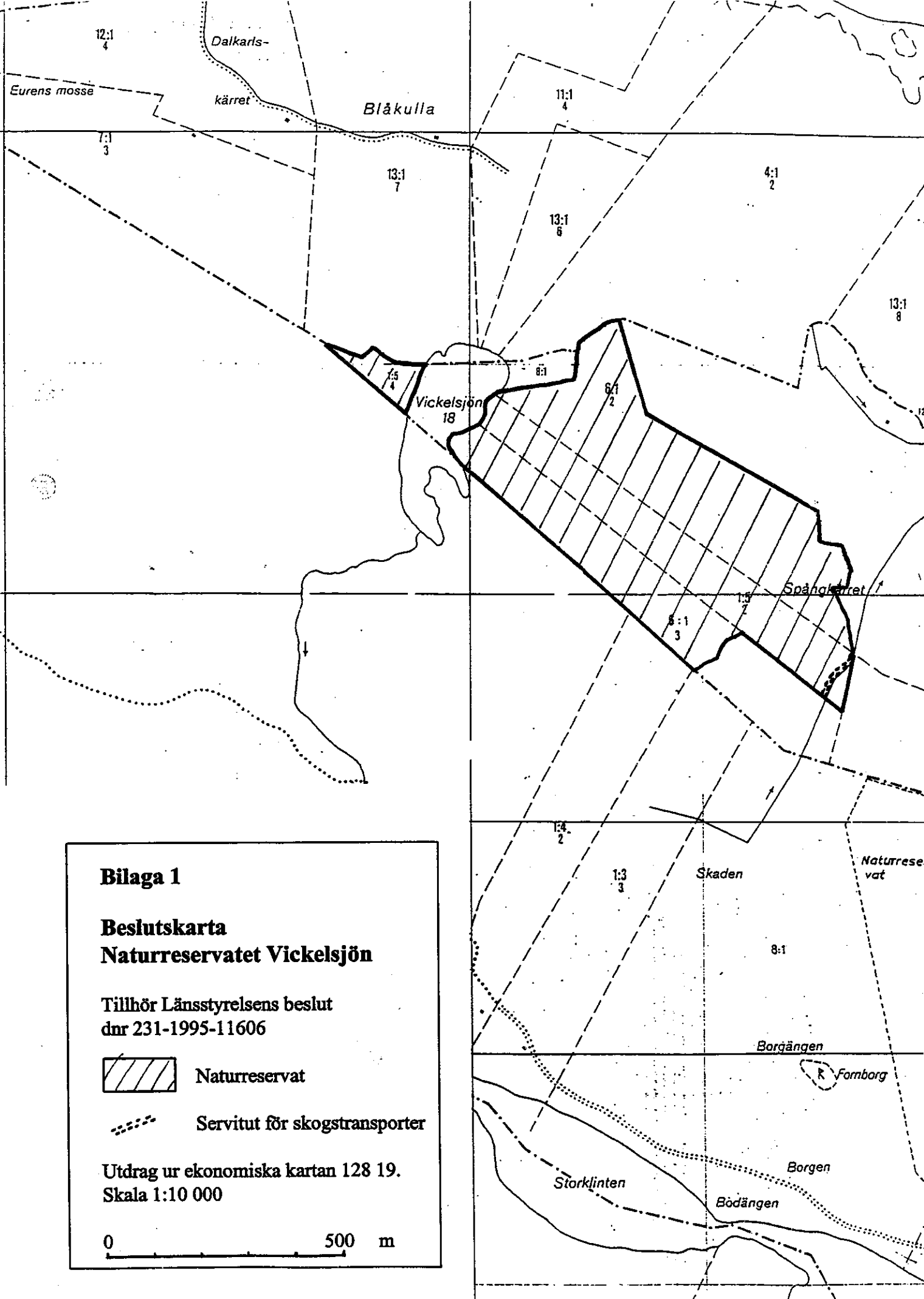


Björn Carlberg

Bilagor

1. beslutslista
2. skötselplan
3. hur man överklagar

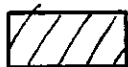
Sändlista



Bilaga 1

**Beslutskarta
Naturreservatet Vickelsjön**

Tillhör Länsstyrelsens beslut
dnr 231-1995-11606



Naturreservat



Servitut för skogstransporter

Utdrag ur ekonomiska kartan 128 19.
Skala 1:10 000

0 500 m

Skötselplan för naturreservatet Vickelsjön Norrtälje kommun

Föreliggande skötselplan har utarbetats inför inrättandet av naturreservatet Vickelsjön. Skötselplanen är fastställd genom Länsstyrelsens beslut den 18 maj 1999.

1. ALLMÄN BESKRIVNING

Grund för beslutet, föreskrifter, beskrivning av området

Grund för beslutet, föreskrifter samt beskrivning av området återfinns i Länsstyrelsens reservatsbeslut, dnr 18510-1995-11606.

Naturtyper

Reservatet kan indelas i följande naturtyper (hektar):

| | |
|-------------------------|------------|
| Barrskog | 22,5 |
| Blandskog | 7,5 |
| Hällmarker (impediment) | 3 |
| <u>Myr (impediment)</u> | <u>0,5</u> |
| Totalt | 33,5 |

2. PLANDEL

Naturvårdsåtgärder

Ändamålet med reservatet är att bevara ett naturskogsområde och dess skyddsvärda växt- och djurliv.

Skogen i reservatet skall tills vidare lämnas för fri utveckling. Någon skötsel bedöms således inte vara nödvändig för närvarande.

Uppföljning av naturvärdena och skogstillståndet kan på sikt leda till att viss naturvårdande skötsel kan bli aktuell för att reservatets naturvärden skall bibehållas. Skötselplanen får i så fall ändras eller kompletteras.

Jakt, skogsbruk, rätt att ta väg

Jakt är inte reglerad i reservatsföreskrifterna och bedrivs enligt gällande bestämmelser. Jakt bedrivs av jakträttsinnehavare. Vid uttransport av fälld älg får lättare älgdragare användas för körning i terräng. Körning bör ske så att markskador undviks.

Skogsbruk är förbjudet enligt reservatsföreskrifterna. Røjning av siktgator med mera för jaktändamål är heller inte tillåtet.

För åtkomst av grannfastigheten för skogsbrukets behov har ägaren till denna rätt att utan hinder av reservatsföreskrifterna ta väg över naturreservatet enligt servitut (markering på beslutskartan).

Tillgänglighet, anordningar för besökare

Reservatet är tillgängligt för besökande allmänhet enligt allemansrätten.

Reservatet kan nås till fots från Gillberga. Parkering finns vid stigen till Gillberga gryt. Därifrån är avståndet till reservatet cirka 1 kilometer fågelvägen. Markering av en enkel stig fram till reservatet bör göras i samråd med berörda markägare.

En enkel eldplats bör anordnas vid Vickelsjön. Några andra anordningar för besökare skall inte iordningställas i området.

Informationsskyltar samt utmärkning av reservatets gräns

Information om reservatet och dess bestämmelser skall finnas på informationsskyltar som framställs enligt Naturvårdsverkets riktlinjer. Skyltar skall sättas upp på lämpliga platser.

Reservatets gränser skall märkas ut enligt svensk standard (SIS 15 03 22) och Naturvårdsverkets riktlinjer.

Naturvårdsförvaltningen

Länsstyrelsen skall vara naturvårdsförvaltare för reservatet. Tillsyn i området skall utföras av Länsstyrelsen alternativt av särskilt anlitad tillsynsman. Anteckningar om tillsyn och övrig naturvårdsförvaltning skall kontinuerligt föras av Länsstyrelsen eller uppdragstagare.

Dokumentation

Dokumentation av reservatet bör göras för att möjliggöra uppföljning. Samordning med miljöövervakningen bör ske. Dokumentationen bör bland annat inriktas på kryptogamfloran och insektsfaunan.

Ekonomisk plan för naturvårdsförvaltningen

Finansiering av naturvårdsförvaltningen sker genom Naturvårdsverkets anslag för vård av naturvårdsobjekt m.m. Förvaltningskostnaderna utgörs av gränsmarkering, informationsskyltning, ev. utmärkning av stig, tillsyn samt dokumentation.