

LÄNSSTYRELSEN

Stockholms län

Naturvårdsenheten

1:e byråingenjör Uhr

08/24 55 00/2137

BESLUT

1975-02-26

11.121-549-74

~~04-87~~

0117-02-005

Enligt utsändningslista

Utvidgning av Kålgårdsöns naturreservat i Vaxholms kommun
ek karta 109 93, 109 94

Genom beslut den 28 februari 1974 förordnade länsstyrelsen om naturreservat omfattande större delen av Kålgårdsön samt fastigheten Brottö 1:8. Området ägs av Vaxholms kommun som även förvaltar reservatet i samråd med skogsvårdsstyrelsen. Syftet med reservatet är att säkra ett för allmänhetens rörliga friluftsliv mycket värdefullt område.

Efter att ha förvärvat fastigheterna Ingmarsö 1:61 och 3:36 har kommunen i skrivelse till länsstyrelsen den 20 maj 1974 hemställt att även dessa fastigheter måtte ingå i Kålgårdsöns naturreservat.

Statens naturvårdsverk har den 7 november 1974 beviljat kommunen 50 % statsbidrag för inköp av Ingmarsö 3:18, 1:61 och 3:36. Bidraget kommer att utbetalas till kommunen när Ingmarsö 1:61 och 3:36 tillförts Kålgårdsöns naturreservat.

Länsstyrelsen förklarar med stöd av 7 § naturvårdslagen Ingmarsö 1:61 och 3:36 i Vaxholms kommun som naturreservat att ingå i tidigare bildade Kålgårdsöns naturreservat. Efter utvidgningen omfattar nämnda reservat det område som utmärkts på bifogade karta.

./.

Jämlikt 8 och 10 §§ naturvårdslagen förordnar länsstyrelsen att de i beslutet den 28 februari 1974 angivna bestämmelserna skall gälla jämväl i det nya reservatsområdet.

För hela Kålgårdsöns naturreservat skall härefter gälla följande.

<u>Benämning</u>	Kålgårdsöns naturreservat
<u>Kommun</u>	Vaxholm
<u>Fastigheter</u>	Ingmarsö 1:61, 3:36, 3:6, 3:81, 3:18, 3:82, 1:36, 1:84, 1:32, 1:132 samt Brottö 1:8 i Ljusterö socken
<u>Markägare</u>	Vaxholms kommun
<u>Förvaltare</u>	Vaxholms kommun i samråd med skogsvårdsstyrelsen

BESLUT

11.121-549-74
01-87

1975-02-26

Lägesbeskrivning, areal och beskaffenhet

Naturreservatet omfattar nordöstra delen av Ingmarsö, även benämnd Kålgårdsön samt den söder därom liggande fastigheten Brottö 1:8. Kålgårdsön kännetecknas främst av den goda tillgången på naturliga vindskyddade hamnar samt ypperliga badmöjligheter. De inre delarna av området är även av stort värde för det rörliga friluftslivet, främst såsom strövområde. Naturreservatet har efter utvidgning en areal av ca 75 hektar landområden.

Syfte

Naturreservatets syfte är att säkra ett område av stort värde för allmänhetens rörliga friluftsliv.

Föreskrifter angående förfogandet över reservatet

Det är förbjudet

att uppföra ny byggnad,

att bedriva någon form av täktverksamhet, schaktning, fyllning eller liknande ingrepp, som väsentligt kan skada markytans form,

att uppsätta stängsel eller eljest vidtagna åtgärd som försvårar allmänhetens möjlighet att utnyttja området för bad och rörligt friluftsliv,

att utan länsstyrelsens tillstånd uppsätta skyltar, anlägga vägar, upplag, bryggor, campingplats eller liknande anordningar samt framdraga luftledning eller jordkabel.

Föreskrifter gällande allmänheten

Det är förbjudet

att förstöra eller skada fast naturföremål eller ytbildning,

att uppgräva blommor eller skada markvegetation (gräs-, moss- eller lavtäcket),

att medvetet störa djurlivet (t ex genom att klättra i boträd, plocka ägg eller från nära håll fotografera fågelbo, lya, gryt eller liknande),

att medföra hund som ej är kopplad,

att tälta annat än på eventuellt anvisade platser,

att på ett för andra störande sätt nyttja radioapparat, gramfon, bandspelare eller dylikt.

1975-02-26

Härjämte erinras om att det enligt gällande lagstiftning är förbjudet

att skräpa ned utomhus, vare sig i naturen eller inom bebyggda områden med plåt, glas, plast, papper, avfall eller annat (23 § naturvårdslagen),

att olovligen från växande träd eller buskar bl a bryta grenar och kvistar (12 kap 2 § brottsbalken),

att handha eld eller brandfarligt föremål på sådant sätt att därav lätt kan uppstå brand (10 § brandlagen),

att plocka eller på annat sätt skada inom länet fridlysta växter.

Vård- och förvaltningsföreskrifter

Naturreservatet skall förvaltas av markägaren i samråd med skogsvårdsstyrelsen.

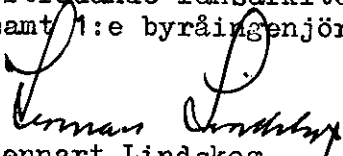
Reservatet skall vårdas så att nuvarande naturmiljö och landskapsbild i möjligaste mån bibehålles. Vid gallring och röjning bör för djurlivet värdefulla boträd och buskar sparas. En skötselplan bör upprättas av förvaltaren och godkännas av naturvårdsverket och länsstyrelsen.


Reservatet skall genom skogsvårdsstyrelsens försorg utmärkas i enlighet med statens naturvårdsverk utfärdade anvisningar.

./.

Besvär till jordbruksdepartementet enligt bilaga (Formulär H).

I den slutliga handläggningen av detta ärende har deltagit länsrådet Lindskog, beslutande, länsassessorn Hammarstedt, biträdande länsarkitekten Thöldte, byrådirektören Wretblad samt 1:e byråingenjören Uhr, föredragande.


Lennart Lindskog


Johan Uhr

BESLUT

11.121-549-74
01-87

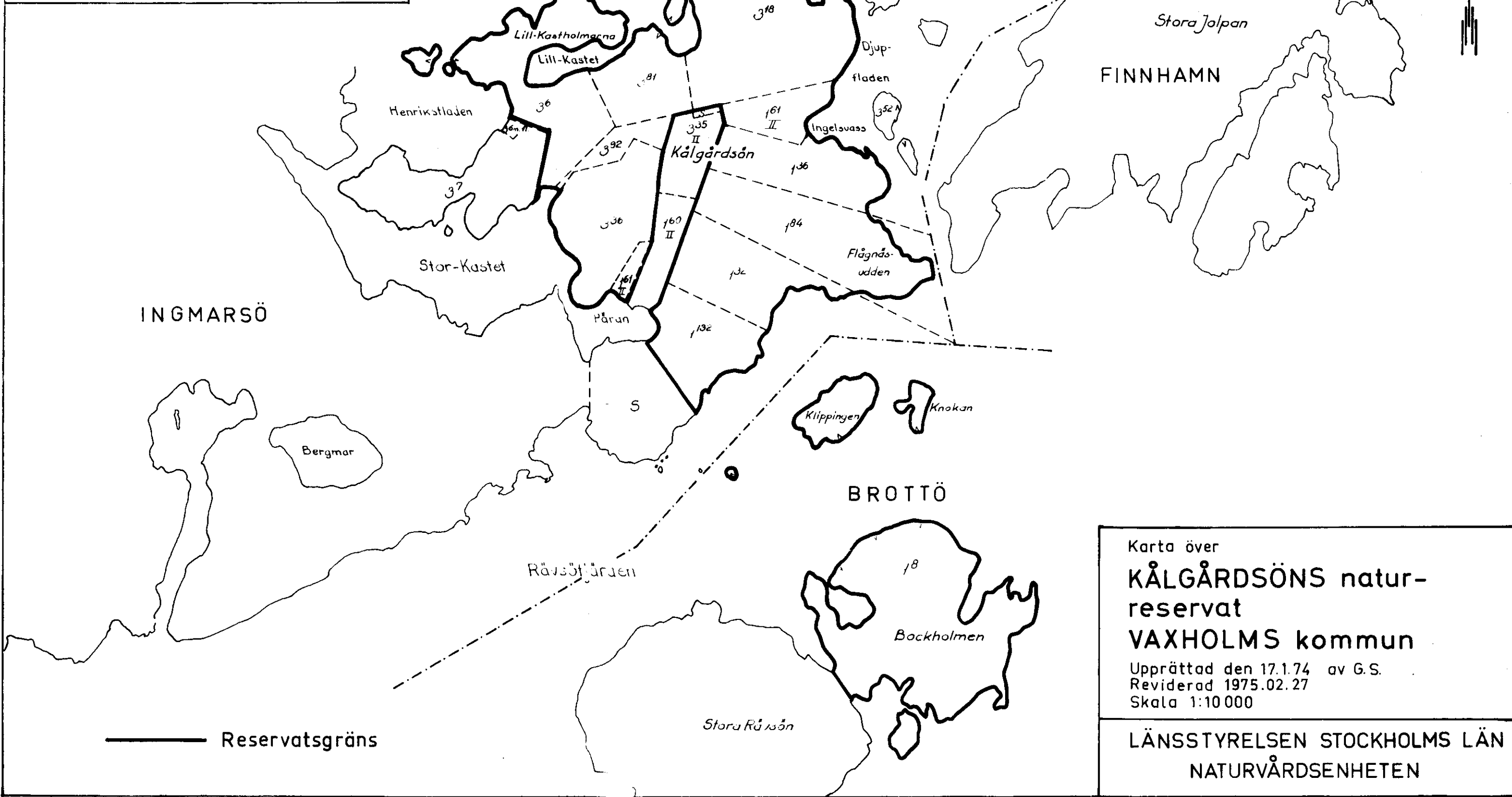
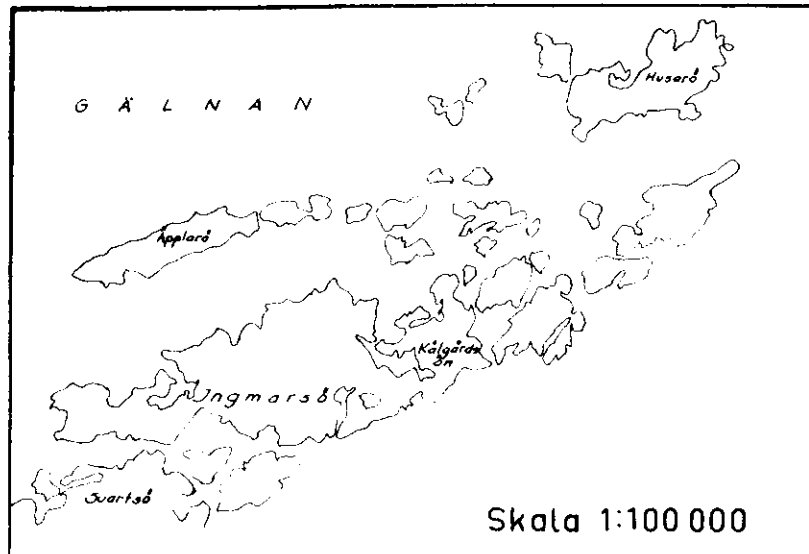
1975-02-26

Kopia till

akten
registret
Vaxholms kommun
länskungörelserna
planverket
naturvårdsverket
vägförvaltningen
Stockholms norra lantmäteridistrikt
skogsvårdsstyrelsen
landsantikvarien
Svenska naturskyddsföreningen
polismyndigheten i Täby pdt
planenheten
lantmäterienheten
juridiska enheten
regionalekonomiska enheten
naturvårdsrådet

GR/

Tillhör länsstyrelsens
beslut 11.121-796-71
11.121-549-74



Karta över
KÅLGÅRDSÖNS natur-
reservat
VAXHOLMS kommun
 Upprättad den 17.1.74 av G.S.
 Reviderad 1975.02.27
 Skala 1:10 000

LÄNSSTYRELSEN STOCKHOLMS LÄN
 NATURVÅRDSENHETEN