

Halsfambakens naturreservat i Ljusterö socken, Vaxholms kommun ek karta 119 04, 119 14

./.  
Länsstyrelsen förklarar med stöd av 7 § naturvårdslagen det område som utmärkts på bifogade karta som naturreservat. Med stöd av 8 och 10 §§ samma lag fastställer länsstyrelsen vidare nedan angivna föreskrifter att gälla inom reservatsområdet.

<u>Benämning</u>	Halsfambakens naturreservat
<u>Kommun</u>	Vaxholm
<u>Socken</u>	Ljusterö
<u>Fastighet</u>	del av Östra Lagnö 1:98
<u>Markägare</u>	
<u>Förvaltare</u>	markägaren i samråd med skogsvårdsstyrelsen

Naturreservatets areal och beskaffenhet

Reservatet, vars landareal uppgår till cirka 5 hektar, omfattar ön Halsfambaken och de angränsande skären Lindfambaksklunsarna. På öns nordöstra sida finns en cirka 500 meter lång flack klippstrand som är väl lämpad för bad och rörligt friluftsliv.

Lägesbeskrivning

Reservatet är beläget mellan Östra Lagnö och Husarö cirka en kilometer söder om Östra Lagnö.

Syfte

Syftet med reservatet är att säkra ett skärgårdsområde av värde för allmänhetens friluftsliv.

Föreskrifter i fråga om rätten att förfoga över fastighet

Det är inom reservatsområdet förbjudet

att uppföra ny byggnad. Länsstyrelsen kan dock lämna tillstånd till mindre anläggningar eller sanitära anordningar som utan att strida mot reservatets syfte erfordras för områdets nyttjande

1974-07-05

11.121-607-74

01.87

- att bedriva täkt, schaktning, fyllning eller liknande ingrepp som väsentligen kan förändra markytans form
- att sätta upp stängsel eller eljest vidta åtgärd som hindrar eller försvårar allmänhetens tillträde till reservatet
- att utan länsstyrelsens tillstånd sätta upp skyltar, anlägga vägar, bryggor, campingplats eller liknande samt upplag
- att utan länsstyrelsens tillstånd dra fram luftledning, jord- eller vattenkabel.

#### Föreskrifter gällande allmänheten

Det är inom reservatsområdet förbjudet

- att förstöra eller skada fast naturföremål eller ytbildning
- att gräva upp blommor eller avsiktligt skada markvegetationen (gräs-, moss- eller lavtäcket)
- att medvetet störa djurlivet (t ex genom att klättra i bo-träd eller från nära håll fotografera fågelbo, lya, gryt eller liknande)
- att medföra hund eller annat husdjur som ej är kopplad
- att för längre tid än två dygn förankra båt eller tälta på samma plats så att andras möjlighet att utnyttja värdefull båt- eller badplats försvåras
- att göra upp eld annat än på härför eventuellt iordningsställda och anvisade platser
- att på ett för andra störande sätt använda radioapparat, gramfon, bandspelare eller dylikt.

Härjämte erinras om att det enligt gällande lagstiftning är förbjudet

- att skräpa ned utomhus med plåt, glas, plast, papper, avfall eller dylikt
- att olovligen från växande träd och buskar bli bryta grenar och kvistar
- att handha eld eller brandfarligt föremål på sådant sätt att därav lätt kan uppstå brand
- att plocka eller på annat sätt skada inom länet fridlysta växter
- att olovligen jaga, döda, fånga eller skada däggdjur och fåglar samt bortföra ägg eller bo
- att olovligen fiska på enskilt vatten.

#### Vård- och förvaltningsföreskrifter

Naturreservatet skall förvaltas av skogsvårdsstyrelsen i samråd med markägaren.

1974-07-05

11.121-607-74  
01-87


Reservatet skall vårdas så att nuvarande naturmiljö och landskapsbild i möjligaste mån bibehålls. Vid gallring och röjning bör för djurlivet värdefulla träd och buskage sparas.

Skogsvårdsstyrelsen skall i samråd med länsstyrelsen och markägaren upprätta en skötselplan för reservatet.

Skogsvårdsstyrelsen skall utmärka reservatet i enlighet med statens naturvårdsverks anvisningar.

Besvär till jordbruksdepartementet enligt bilaga (Formulär H).

I den slutliga handläggningen av detta ärende har deltagit byråchefen Herrström, beslutande, bitr länsarkitekten Näs-wall, länsassessorn Källén, byrådirektören Stahre samt lantmätaren Sandler, föredragande.



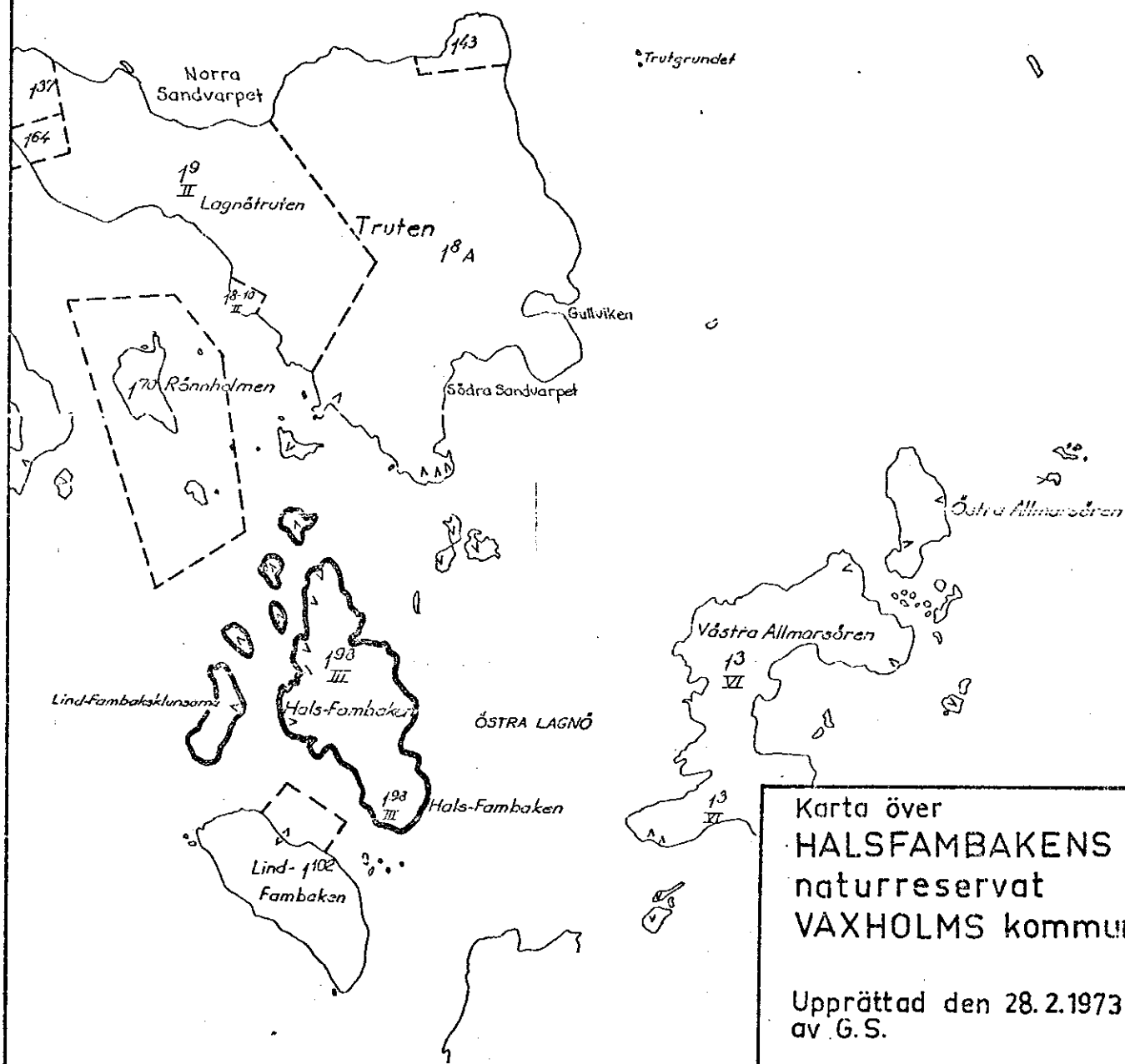
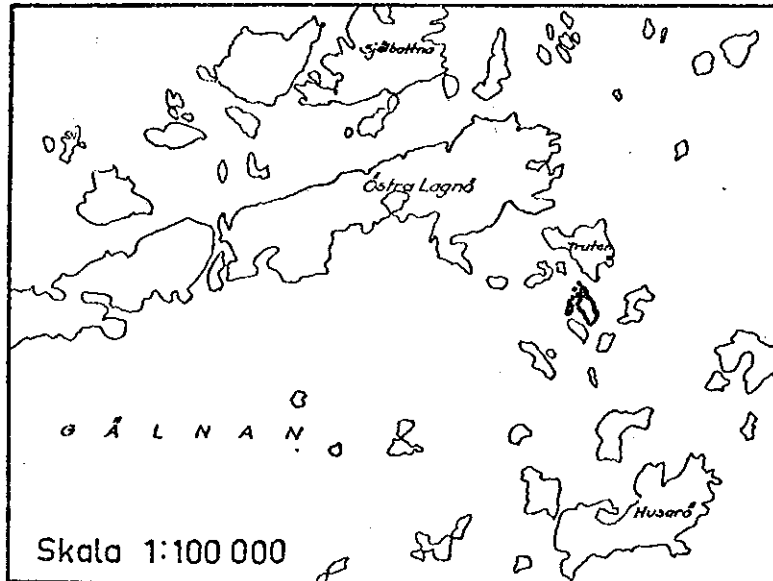
P-A Herrström



Hans Sandler

Kopia till  
akten  
registret  
länskungörelserna  
markägaren  
statens planverk  
statens naturvårdsverk  
vägförvaltningen  
Fbm i Stockholms norra lantmäteridistrikt  
Vaxholms kommun  
skogsvårdsstyrelsen  
Stiftelsen Stockholms Skärgård  
landsantikvarien  
Svenska Naturskyddsföreningen  
Polismyndigheten Täby pdt  
naturvårdsrådet för Stockholms län  
planenheten  
lantmäterienheten  
juridiska enheten  
regionalekonomiska enheten

GC/



Teckenförklaring

— Gräns för naturreservat

Karta över  
HALSFAMBAKENS  
naturreservat  
VAXHOLMS kommun

Upprättad den 28.2.1973  
av G.S.

Skala 1:10 000

LÄNSSTYRELSEN I STOCKHOLMS LÄN  
NATURVÅRDSENHETEN