

Datum
1973-04-27

Dnr
se bilaga 2

256

LÄNSSTYRELSEN I STOCKHOLMS LÄN Planering, socialingen	
16 MAJ 1973	
ll.	121-309 m.fl. -72
Kvartal nr	01-19

Länsstyrelsen i Stockholms län
Box 22067
104 22 STOCKHOLM 22



Besvär i fråga om bildande av Storö-Bockö-Lökaö naturreservat i Djurö kommun
././ Dnr ll.121-309 m.fl.-72. Handlingar återställes

Vidi:
Kj. U.
BB
H.B.
H.

Genom beslut den 23 mars 1972 förklarade länsstyrelsen med stöd av 7 § naturvårdslagen ett område inom Storö, Bockö och Lökaö m.fl. öar i Möja socken, Djurö kommun, som naturreservat. Länsstyrelsens beslut (utom bilagorna) se bilaga 1.

Över länsstyrelsens beslut har besvär anförts av de i bilaga 2 till detta beslut upptagna klagandena. I besvären yrkas att länsstyrelsens beslut skall upphävas eller ändras i skilda hänseenden.

I ärendet har yttranden avgivits av länsstyrelsen den 26 juni 1972 och av statens naturvårdsverk den 10 november 1972, varefter vissa klagande inkommit med påminnelser. Skärgårdens intresseföreningars kontaktorganisation har inkommit med en skrivelse.

Utredningen ger vid handen att ifrågavarande område bör förklaras som naturreservat i syfte att säkra ett särpräglad skärgårdsområde inom vilket skall kunna bedrivas jordbruk, boskapsskötsel, trädgårdsnäring, fiske eller annan därmed jämförlig skärgårdsnäring samtidigt som områdets värdefulla växt- och djurvärld skyddas och bibehålls. Reservatet skall vidare tillgodose allmänhetens friluftsliv. Emellertid bör ön Tjuvklövholmen (Berg 1:132) icke ingå i reservatet.

Utformningen av reservatföreskrifterna i fråga om rätten att förfoga över fastighet är i huvudsak sådan att dessa tillgodoser reservatets syfte utan att i väsentlig mån utgöra hinder för bedrivande av sådana näringar som nyss angivits. Emellertid bör, såsom naturvårdsverket anført i sitt yttrande, förbudet mot byggnadsföretag ändras så att fråga om uppförande eller ändring av byggnad görs beroende av tillstånd av länsstyrelsen.

acc.
to H.M.

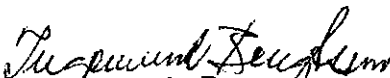
Även allmänhetens behov av anordningar för utövande av friluftsliv bör i görligaste mån tillgodoses inom reservatet. De förpliktelser för markägarna som kan komma i fråga för att tillgodose dessa behov bör emellertid icke medföra större intrång för dem än som är behövt. I detta avseende bör eftersträvas att sådana förpliktelser föregås av samråd med markägarna. I avvaktan på närmare planering av åtgärder för friluftslivets behov bör därför icke f.n. bestämmelser enligt 9 § naturvårdslagen meddelas.


På grund av det anförda och med upphävande av länsstyrelsens beslut i vad därigenom meddelats bestämmelser enligt 9 § naturvårdslagen fastställer Kungl. Maj:t - utom i vad avser ön Tjuvklövholmen - länsstyrelsens beslut att förklara ifrågavarande område som naturreservat med de föreskrifter i fråga om rätten att förfoga över fastighet och de föreskrifter för allmänheten som länsstyrelsen meddelat; dock skall punkten 1 i förstnämnda föreskrifter ha följande lydelse:

att utan länsstyrelsens tillstånd uppföra ny byggnad eller ändra befintlig byggnad för att tillgodose ett väsentligen annat ändamål än det vartill byggnaden tidigare varit använd.

Till följd av ändringen av föreskrifterna i fråga om rätten att förfoga över fastighet skall andra stycket i dessa föreskrifter (Länsstyrelsen - - - människor.) utgå.

Det skall ankomma på länsstyrelsen att enligt 6 § första stycket naturvårdskungörelsen ge Kungl. Maj:ts beslut till känna.


Ingemund Bengtsson


Karl Olov Öster

Avskrift till

statens naturvårdsverk (3)
statens planverk
vägförvaltningen i Stockholms län
skogsvårdsstyrelsen i Stockholms län
fastighetsbildningsmyndigheten i Stockholms östra distrikt
Djurö kommun
Stiftelsen Stockholms skärgård

Naturvårdsenheten

Byrådirektör Häggblom

Storö-Bockö-Lökaö naturreservat i Djurö kommun

Sedan länsstyrelsen hört berörda parter meddelade länsstyrelsen genom beslut 25.4.1966 med stöd av 11 § naturvårdslagen förbud att utan länsstyrelsens tillstånd inom Storö-Bockö-Lökaö m.fl. intilliggande öar i Möja socken, Djurö kommun, uppföra byggnad, brygga eller annan därmed jämförlig anordning i den mån den ej erfordrades för jordbrukets, skogsbrukets, trädgårdjordbrukets, fiskets eller varvsrörelsens behov. Förbudet skulle gälla i avvaktan på naturreservatsfrågans slutliga avgörande, dock längst till 1.4.1969. Genom beslut 17.3.1969 meddelade länsstyrelsen fortsatt förbud av samma innebörd. Detta förbud skulle gälla längst till 1.4.1972.

De undersökningar som länsstyrelsen utfört före och under nämnda tid har visat att området har stor betydelse för det rörliga friluftslivet. Området har även betydande vetenskapliga värden från naturvårdssynpunkt och betydelse för de traditionella skärgårdsnäringarna.

Länsstyrelsen har 16.2.1972 lämnat berörda markägare tillfälle att före 20.3.1972 till länsstyrelsen framställa erinran mot förslaget att bilda naturreservat och de föreskrifter som föreslagits för reservatet. Med anledning av detta föreläggande har erinringar kommit in från omkring 125 markägare. I flertalet av erinringarna har naturreservatstanken helt avvisats. Erinringarna har därjämte avsett såväl gränsdragningen för det föreslagna reservatet som vissa av föreskrifterna.

Samråd har skett med statens naturvårdsverk, Djurö kommun, samarbetsnämnden för Gustavsbergs kommunblock samt skogsvårdsstyrelsen.

Länsstyrelsen förklarar med stöd av 7 § naturvårdslagen det område som på bifogade karta (Bilaga 1) begränsats med streckad linje som naturreservat. Reservatet innefattar inte det område på södra delen av ön Inner-Sillö som ingår i en 9.1.1962 fastställd byggnadsplan.

Naturreservatet skall benämnas Storö-Bockö-Lökaö naturreservat.

Kommun: Djurö

Det område som sålunda förklaras som naturreservat avviker från det förslag, som bifogats länsstyrelsens föreläggande 16.2.1972, genom att omkring 50 öar, kobbar och skär väster om öarna Hemö och Storö - under visst hänsynstagande till inkomna erinringar - inte tagits med i reservatet. Inom det område som sålunda undantagits utgör många av öarna fastigheter som bildats för bostadsändamål och som idag är bebyggda. De öar som är obebyggda är genom gällande strandskydds-förordnanden tillgängliga för bad och friluftsliv. Detta gäller i vissa fall även för delar av de bebyggda öarna. Genom omfattningen av den befintliga bebyggelsen jämte bebyggelsen på de närliggande större öarna Hemholmen och Granholmen råder tätbebyggelse inom hela området.

Reservatsområde och lägesbeskrivning:

Reservatet omfattar ca 5 900 hektar av skärgårdsområdet sydost om Möja i mellersta delen av Stockholms skärgård. Av reservatsområdet utgörs ca 1 790 hektar av land fördelat på drygt 150 öar, kobbar och skär.

Naturreservatets gräns går genom Norrfjärden, Bergbofjärden, Hemsundet, Värskulfjärden, Käringsholmssundet, Östra Brändösund, Horsstensfjärden och Björkskärsfjärden.

Den yttersta delen av reservatet utgörs av följande öar och sund: Svartgrund, Tärnsgrunden, Tärnsgrundsören, Stenkobb, Stenkobbsgrund, Oxkobb, Saffransskäret, Svartkobb, Fjärdskär, Pålkobb, Getkobbarna, Hemsundet, Ostholmen, Högböte, Högbötskobbarna, Stövelholmen, Tjuvklövholmen, Käringsholmssundet, Östra Brändösund, Åverkesökobben, Solskinet, Långkobb, Äggekobb, Yttra Gjusskäret, Tvikobben, Lilla Tvikobben, Roskär, Långkobben, Mellanharen och Norrharorna.

Fastigheter: I reservatet ingår - helt eller med visst skifte - de fastigheter som angivits i en förteckning som fogats till detta beslut (Bilaga 2).

Ägare: En förteckning över ägarna till de fastigheter som ingår i reservatet förvaras på länsstyrelsens naturvårdsenhet.

Förvaltare: Skogsvårdsstyrelsen i samråd med kommunen och markägarna.

Syfte: Naturreservatets syfte är att säkra ett för allmänhetens friluftsliv betydelsefullt skärgårdsområde samt att skydda och bibehålla områdets värdefulla växt- och djurvärld i en särpräglad skärgårdsnatur. Reservatet skall inte utgöra hinder för bedrivande av jordbruk, boskapsskötsel, fiske, trädgårdsjordbruk eller annan därmed jämförlig skärgårdsnäring. Nedanstående föreskrifter angående förfogandet över fastigheten skall inte heller inskränka markägarens rätt till jakt och fiske.

Föreskrifter för tillgodoseende av ändamålet med reservatet

Med stöd av 9 § naturvårdslagen förpliktas markägarna att tåla

att inom området anläggs vägar, vandringsleder, bryggor, badplatser, sanitära inrättningar eller liknande anordningar samt hägnader och anordningar för utmärkande av reservatsområdet.

Härvid avses att åstadkomma minsta möjliga intrång i förhållande till den i laga ordning tillkomna fritidsbebyggelse som idag finns inom området.

Föreskrifter ifråga om rätten att förfoga över fastighet

Det är inom reservatsområdet - som omfattar såväl land som vattenområde - förbjudet

- 1 att uppföra ny byggnad eller ändra befintlig byggnad för att tillgodose ett väsentligen annat ändamål än det vartill byggnaden tidigare varit använd; dock må efter länsstyrelsens tillstånd befintlig byggnad ersättas med ny byggnad för samma ändamål och av samma storlek och karaktär att uppföras på den ursprungliga platsen eller i nära anslutning till denna; vidare må efter länsstyrelsens tillstånd uppföras erforderligt uthus i nära anslutning till befintligt, i laga ordning uppfört bostadshus,
- 2 att bedriva täkt eller annan verksamhet som väsentligen kan förändra markytans form,
- 3 att avverka skog annat än för husbehov,
- 4 att anlägga campingplats, uppställa husvagn eller anlägga uppställningsplats för husvagnar,
- 5 att utan länsstyrelsens tillstånd lägga ned kabel eller ledning inom vattenområde,

6 att utan länsstyrelsens tillstånd uppföra brygga, luftledning eller flaggstång eller anbringa tavla, skylt, inskrift eller därmed jämförlig anordning,

7 att i övrigt - inom område där allmänheten eljest skulle ägt att fritt färdas - vidta åtgärd som hindrar eller försvårar allmänhetens möjligheter att nyttja området för bad och rörligt friluftsliv.

Länsstyrelsen kan lämna tillstånd - i förekommande fall tidsbegränsat tillstånd - för uppförande av byggnad (jfr punkt 1 ovan) som kan erfordras för att bedriva skärgårdsnäring i enlighet med reservatets syfte. Sådan byggnad får inte vara ämnad att varaktigt eller tillfälligt härbärgera människor.

Frågan om avverkning av skog utöver husbehovet (jfr punkt 3 ovan) skall avgöras sedan en skötselplan godkänts av länsstyrelsen, innehållande en rimlig avvägning mellan skogsbrukets och naturvårdens intressen, med de omarbetningar av denna plan som med samma målsättning kan bli nödvändiga i framtiden. Planen skall upprättas av skogsvårdsstyrelsen i samråd med respektive markägare och bekostas av allmänna medel.

Föreskrifter för allmänheten

Det är inom reservatsområdet förbjudet

att förstöra eller skada fast naturföremål eller ytbildning

att gräva upp växter eller i övrigt avsiktligt skada markvegetationen (gräs-, moss- eller lavtäcket)

att avsiktligt störa djurlivet (t.ex. genom att klättra i boträd, plocka ägg eller liknande)

att ta iland hund som ej är kopplad

att tälta mer än två dygn

att göra upp eld annat än på härför eventuellt särskilt iordningställda platser

att på ett störande sätt använda radio, grammofon, bandspelare eller dylikt.

Enligt gällande lagstiftning är det dessutom förbjudet

att skräpa ned i naturen med plåt, glas, plast, papper, avfall eller annat (23 § NVL)

att olovligen från växande träd eller buskar bland annat bryta grenar och kvistar (12 kap. 2 § brottsbalken)

att handha eld eller brandfarligt föremål på sådant sätt att därav lätt kan uppstå brand (10 § brandlagen)

att plocka eller på annat sätt skada inom länet fridlysta växter.

Besökare inom området erinras vidare om att rätt till jakt och fiske endast tillkommer markägare eller nyttjanderättshavare samt att de boendes rätt till hemfrid skall beaktas.

Vård- och förvaltningsföreskrifter

Naturresevatet skall vårdas i enlighet med en skötselplan som upprättas av skogsvårdsstyrelsen i samråd med markägarna. Planen, som skall godkännas av länsstyrelsen, skall bekostas av allmänna medel. Resevatet skall vårdas så att naturmiljön och landskapsbilden i möjligaste mån bibehålls. Vid gallring och röjning bör boträd och buskar som är värdefulla för djurlivet sparas.

Resevatet skall genom skogsvårdsstyrelsens försorg utmärkas i enlighet med de anvisningar som utfärdats av statens naturvårdsverk.

Besvär över detta beslut kan anföras genom skrivelse till Konungen. Skrivelsen skall tillställas jordbruksdepartementet, Fack, 103 20 STOCKHOLM 16 och ha kommit in dit inom tre veckor från den dag klaganden fått del av beslutet. I besvärsskrivelsen bör tydligt anges vilket beslut som överklagas och vad som yrkas. Vidare bör klaganden meddela sin fullständiga adress.

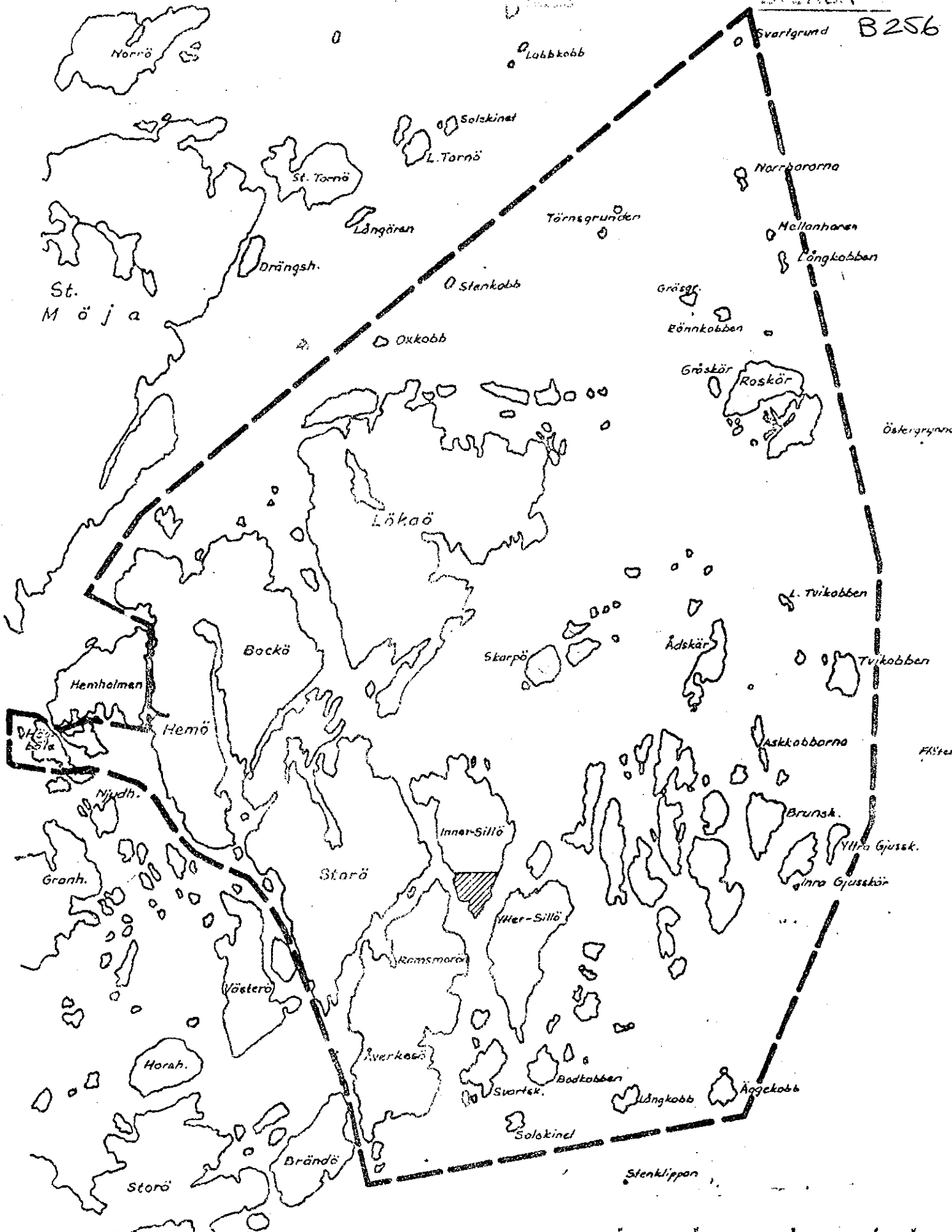
Beslut i detta ärende har fattats av styrelsen. I styrelsens sammanträde deltog landshövdingen Hjalmar Mehr samt ledamöterna Sven Ahlgren, Tore Hellmark, Karl-Erik Persson, Sven Svarting, Åke Wictorsson, Inge Hörlén, Sven Johansson, Olov Lekberg, Frithiof Petersson samt tjänstgörande suppleanten Urban Gibson.

Ledamoten Johansson anslöt sig till beslutet om definitivt naturresevat och redovisade i särskild skrivelse sina synpunkter på skärgårdspolitiken (bilaga 3).

I länsstyrelsens slutliga handläggning av ärendet har vidare deltagit länsrådet Gösta Falk, länsassessorn Bo Bärnheim, biträdande länsarkitekten Erik Wretlind, byrådirektören Lennart Olsson och som föredragande byrådirektören Anders Häggblom.

Hjalmar Mehr

Anders Häggblom



TILLHÖR LÄNSSTYRELSENS
BESLUT DEN 23 MARS 1972

GRÄNS FÖR STORÖ-BOCKÖ-LÖKÖ
NATURRESERVAT (7 § NVL)



BYGGNADSPÄN FASTSTÄLLD DEN
9 JAN. 1962 (UNDANTAGEN)

SKISS ENL. TOP. KARTAN

SKALA 1:50 000