

LÄNSSTYRELSEN

Stockholms län

Naturvårdsenheten

BESLUT

1975-10-27

11.121-399-73

01-20

1:e byråingenjör Uhr  
08/24 55 00/2137

Enligt utsändningslista

Bildande av Storkunnans naturreservat i Värmdö kommun

Med stöd av 7 § naturvårdslagen (1964:822) förklarar länsstyrelsen det område som utmärkts på bifogade karta som naturreservat.

Beskrivning av reservatet

<u>Benämning</u>	Storkunnans naturreservat
<u>Kommun</u>	Värmdö
<u>Socken</u>	Värmdö
<u>Fastigheter</u>	Träskö 1:11 och 1:17 samt del av Träskö 1:15
<u>Lägesbeskrivning</u>	ek karta 109 83 och 109 84
	Reservatet är beläget i mellanskärgården söder om Träskö-Storö ca 3 km väster om Stora Möja och omfattar större delen av Storkunnan, Lillkunnan samt Stora och Lilla Kunnören med omgivande skär.
<u>Areal</u>	ca 28 ha
<u>Därav landareal</u>	ca 28 ha
<u>Förvaltare</u>	Markägaren i samråd med Skogsvårdsstyrelsen

MarkägareNaturreservatets beskaffenhet

De i naturreservatet ingående öarna hyser en typisk mellanskärgårdsnatur med strövvänlig, delvis tallbevuxen hållmark. Stränderna utgörs huvudsakligen av klippor som bitvis, framförallt på Stora och Lilla Kunnören, är flacka och mycket attraktiva för bad.

Syfte

Syftet med det ifrågasatta naturreservatet är att säkra ett skärgårdsområde av stor betydelse för allmänhetens friluftsliv.

Reservatsföreskrifter

För att trygga ändamålet med reservatet förordnar länsstyrelsen med stöd av 8 - 10 §§ naturvårdslagen samt 8 § naturvårdskungörelsen (1974:1028) att nedan angivna före-

11.121-399-73  
01-20

skrifter samt vård- och förvaltningsbestämmelser skall gälla beträffande området.

A. Föreskrifter jämlikt 8 § naturvårdslagen angående inskränkning i markägarens och annan sakägares rätt att förfoga över fastighet inom reservatet.

Utöver föreskrifter och förbud i lagar och författningar skall förbud gälla att

- bedriva täkt, schaktning, fyllning eller liknande ingrepp som förändrar markytans form
- anordna upplag annat än tillfälligt i samband med områdets skötsel
- anlägga brygga, campingplats eller annan anordning som förändrar landskapsbilden eller ger intryck av att tillträde är förbjudet för allmänheten (flaggstänger, sittplatser e d)
- anbringa tavla, plakat, affisch, skylt, inskrift eller därmed jämförlig anordning - informations- och fridlysningstavlor undantagna
- uppföra nybyggnad. Länsstyrelsen kan dock lämna tillstånd till mindre anläggningar eller sanitära anordningar som utan att strida mot reservatets syfte erfordras för områdets nyttjande
- uppföra stängsel eller andra hägnader
- i övrigt vidta åtgärder som strider mot syftet med reservatet.

Utan länsstyrelsens tillstånd är det förbjudet att

- anlägga väg eller brunn
- dra fram luftledning, jordkabel eller vattenledning
- avverka eller utföra annan skogsvårdande åtgärd utöver vad som anges i skötselplan. I avvaktan på skötselplanen får, efter samråd förvaltarna emellan, skogsvårdande avverkningar och röjningar utföras som inte strider mot reservatets syfte.

B. Föreskrifter jämlikt 9 § naturvårdslagen angående sakägares skyldighet att tåla visst intrång

Markägare och innehavare av särskild rätt till marken (t ex jaktarrendator) förpliktas tåla att följande åtgärder vidtas inom reservatet.

1. Skötselåtgärder får företas inom området för att bibehålla områdets skyddsvärda karaktär.

2. Vid behov får mindre sanitära anordningar anläggas för att förebygga nedskräpning.
- C. Föreskrifter jämlikt 10 § naturvårdslagen om vad allmänheten har att iaktta inom reservatet

Utöver föreskrifter och förbud i lagar och författningar skall förbud gälla att

- förstöra eller skada fast naturföremål eller ytbildning
- bryta kvistar, fälla eller på annat sätt skada levande eller döda träd och buskar, samt att skada vegetationen i övrigt t ex genom att gräva upp örter, gräs, mossor eller lavar
- störa djurlivet (t ex genom att klättra i boträd eller från nära håll fotografera fågelbo, lya, gryt eller liknande)
- medföra hund som ej är kopplad
- tälta mer än två dygn
- för längre tid än två dygn förankra båt vid samma strand så att andras möjlighet att nyttja värdefull båt- eller badplats försvåras
- göra upp eld
- på ett störande sätt använda radioapparat, grammofon, bandspelare, musikinstrument e d.

Bestämmelser jämlikt 8 § naturvårdskungörelsen om vård och förvaltning

Syftet med vården och förvaltningen

Reservatet skall vårdas så att nuvarande naturmiljö och landskapsbild i möjligaste mån bibehålls.

Skötselplan

Reservatet skall skötas enligt anvisningar i skötselplan. Förslag till sådan plan upprättas genom skogsvårdsstyrelsens försorg, efter samråd med markägaren och underställs länsstyrelsen för fastställelse. På förslag av förvaltare eller länsstyrelsen skall planen vid behov kunna revideras.

Reservatet skall utmärkas av skogsvårdsstyrelsen enligt de anvisningar som utfärdats av statens naturvårdsverk.

11.121-399-73  
01-20Förvaltare

Naturreseptet skall förvaltas av markägaren i samråd med skogsvårdsstyrelsen.


Samråd

Samråd skall vid förvaltningen fortlöpande äga rum med berörda myndigheter.


./.

Besvär till jordbruksdepartementet enligt bilaga (Formulär H).

I den slutliga handläggningen av detta ärende har deltagit länsrådet Lindskog, beslutande, naturvårdsdirektören Hast, bitr länsarkitekten Thöldte, länsassessorn Ziefvert, byrådirektörerna Wretblad och Häggblom samt 1:e byråingenjören Uhr, föredragande.



Lennart Lindskog



Johan Uhr

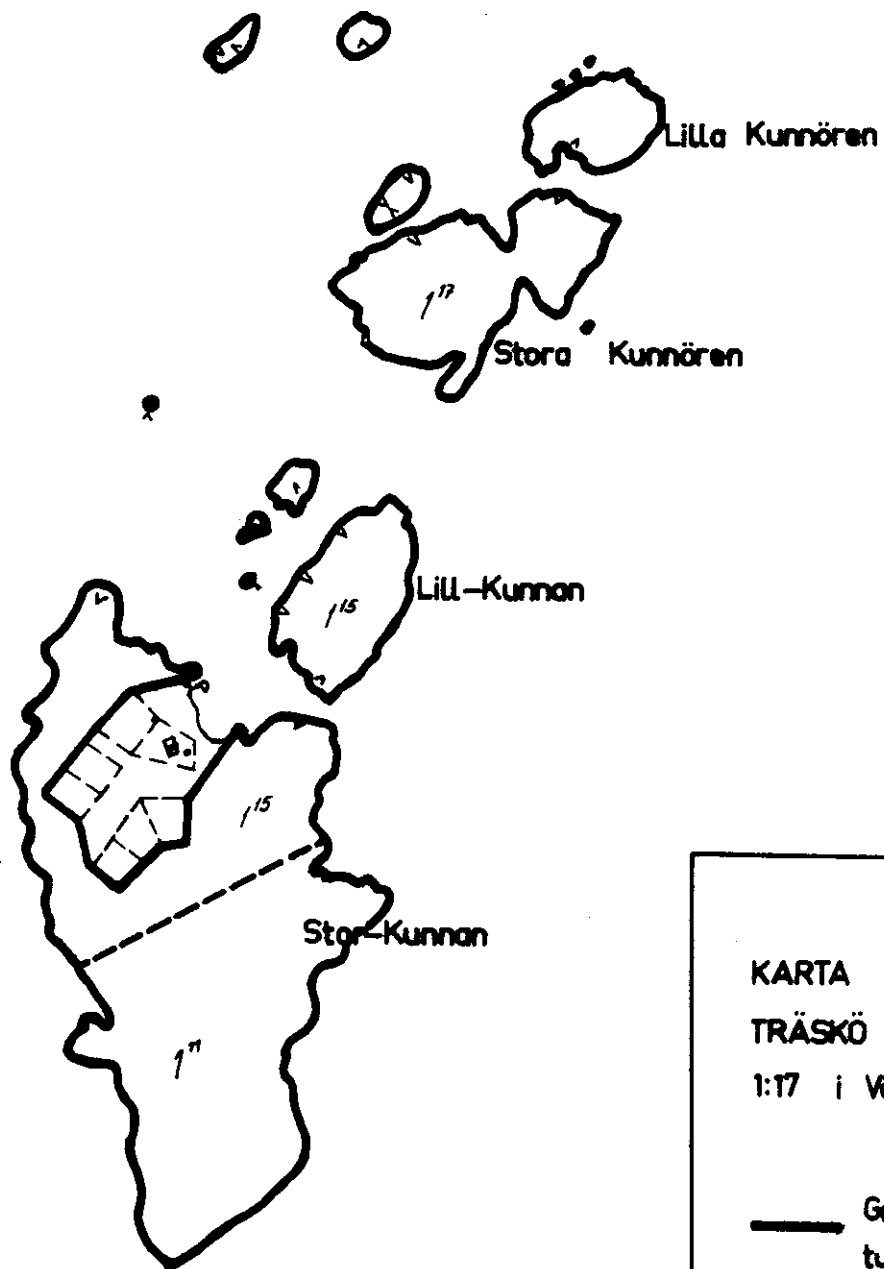
Utsändningslista

GR/

Traskö-Storö

MÖJA

Skala 1:100 000



KARTA över  
TRÄSKÖ 1:11, 1:15 och  
1:17 i Värmdö kommun

Gräns för naturreservat

SKALA 1:10 000

LÄNSSTYRELSEN  
STOCKHOLMS LÄN  
NATURVÅRDSENHETEN

