

1974-07-05

11.121-73-71
01-20

Stavsudda-Tjägö naturreservat i Möja socken, Värmdö kommun
ek karta 109 74

./.
Länsstyrelsen förklarar med stöd av 7 § naturvårdslagen det område som utmärkts på bifogade karta som naturreservat. Med stöd av 8 och 10 §§ samma lag fastställer länsstyrelsen vidare nedan angivna föreskrifter att gälla inom reservatsområdet

Benämning Stavsudda-Tjägö naturreservat

Kommun Värmdö

Socken Möja

Fastigheter Stavsudda Södra 1:26 och 1:37

Markägare

Förvaltare Markägarna i samråd med skogsvårdsstyrelsen

Naturreservatets area och beskaffenhet

Reservatet har en landareal som uppgår till cirka 12 hektar. I reservatets norra och södra del finns stränder som är väl lämpade för bad och rörligt friluftsliv. Den i reservatets norra del belägna viken är delvis lämplig som tilläggsplats för båtar.

Lägesbeskrivning

Reservatet är beläget på södra delen av ön Tjägö mellan Vindö och Södermöja cirka sju km öster om Sollenkroka.

Syfte

Syftet med reservatet är att säkra en del av ett skärgårdsområde som är av väsentlig betydelse för allmänhetens friluftsliv.

Föreskrifter angående förfogandet över fastigheterna

Det är förbjudet

att uppföra ny byggnad

att bedriva någon form av täktverksamhet, schaktning, fyllning eller liknande ingrepp, som väsentligen kan skada

1974-07-05

11.121-73-71

01-20

markytans form

att sätta upp stängsel eller att eljost vidta åtgärd som hindrar eller försvårar allmänhetens möjlighet att nyttja onrådet för bad och rörligt friluftsliv

att sätta upp skyltar, anlägga vägar, upplag, bryggor, campingplats eller liknande anordningar

att dra från luftledning eller jordkabel.

Föreskrifter gällande allmänheten

Det är förbjudet

att förstöra eller skada fast naturföremål eller ytbildning

att gräva upp blommor eller avsiktligt skada markvegetationen (gräs-, moss- eller lavtäcket)

att medvetet störa djurlivet (t ex genom att klättra i boträd eller från nära håll fotografera fågelbo, lya gryt eller liknande)

att medföra hund som ej är kopplad

att tälta mer än ett dygn

att för längre tid än ett dygn förankra båt vid samma strand så att andras möjlighet att utnyttja värdefull båt- eller badplats försvåras

att göra upp eld annat än på härför eventuellt iordningställda och anvisade platser

att på ett för andra störande sätt använda radioapparat, gramfon, bandspelare eller dylikt.

Härjante erinras om att det enligt gällande lagstiftning är förbjudet

att skräpa ned utomhus, vare sig i naturen eller inom bebyggda områden, med plåt, glas, plast, papper, avfall eller annat (23 § naturvårdslagen)

att olovligen från växande träd eller buskar bli a bryta grenar och kvistar (12 kap 2 § brottsbalken)

att handha eld eller brandfarligt föremål på sådant sätt att därav lätt kan uppstå brand (10 § brandlagen)

att plocka eller på annat sätt skada inom länet fridlysta växter.

Vård och förvaltningsföreskrifter

Naturreservatet skall förvaltas av markägarna i samråd med skogsvårdsstyrelsen.

Reservatet skall vårdas så att nuvarande naturmiljö och

1974-07-05

11.121-73-71
01-20

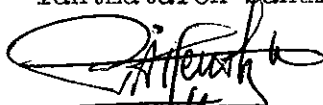
landskapsbild i möjligaste mån bibehålls - större kalhyggen får sålunda ej tas upp. Vid gallring och röjning bör för djurlivet värdefulla boträd och buskar sparas.

Skogsvårdsstyrelsen skall i samråd med länsstyrelsen och markägarna upprätta en skötselplan enligt naturvårdsverkets anvisningar.

Reservatet skall genom skogsvårdsstyrelsens försorg utmärkas i enlighet med de anvisningar som utfärdats av statens naturvårdsverk.

Besvär till jordbruksdepartementet enligt bilaga (Formulär H).

I den slutliga handläggningen av detta ärende har deltagit byråchefen Herrström, beslutande, bitr länsarkitekten Wretlind, länsassessorn Hammarstedt, byrådirektören Stahre samt lantmätaren Sandler, föredragande.



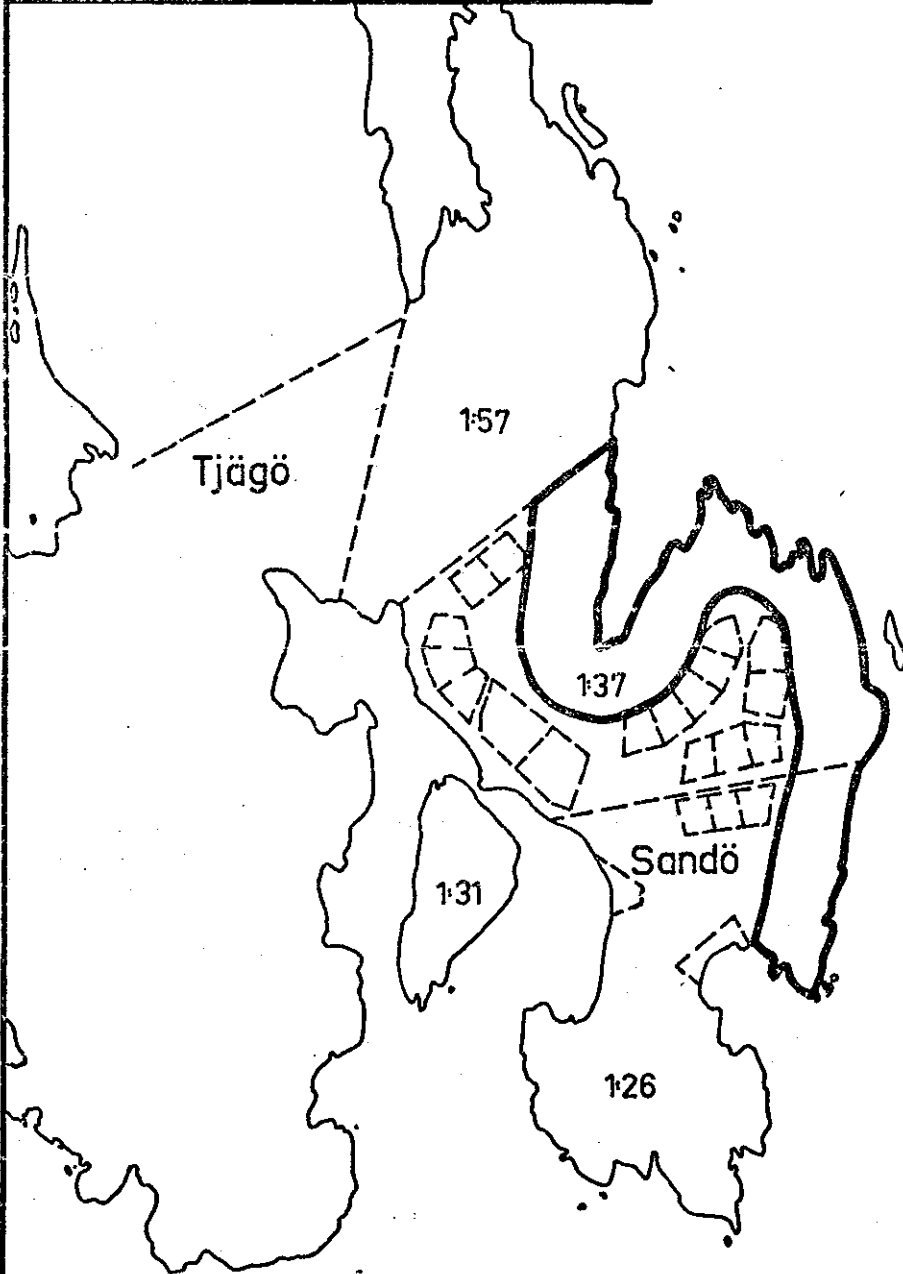
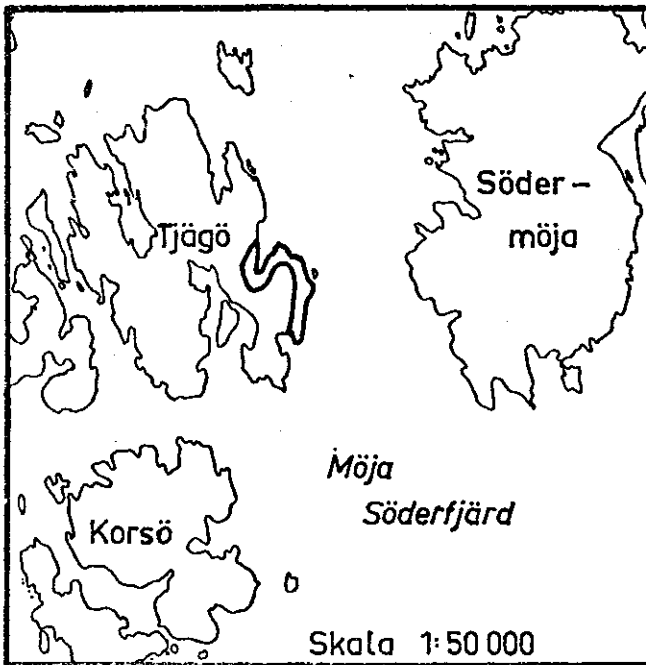
P-A Herrström



Hans Sandler

Kopia till
akten
registret
länskungörelserna
markägarna
statens planverk
statens naturvårdsverk
vägförvaltningen
fbr Stockholms östra lantmäteridistrikt
skogsvårdsstyrelsen
Stiftelsen Stockholms Skärgård
landsantikvarien
Svenska Naturskyddsföreningen
polismyndigheten i Nacka pdt
naturvårdsrådet för Stockholms län
planenheten
lantmäterienheten
juridiska enheten
regionalekonomiska enheten

Bilaga
Tillhör Länsstyrelsens
beslut 11-121-73-71



Karta över

STAVSUDDA-TJÄGÖ
naturreservat i
VÄRMDÖ kommun

Upprättad 1974-06-19
av G.Wingårdh

Skala 1:10 000

— Gräns för
naturreservat

LÄNSSTYRELSEN I
STOCKHOLMS LÄN
NATURVÅRDSENHETEN