

1974-05-07

11.121-76-71
01-20

Mörtö-Bunsöns naturreservat i Nämdö socken, Värmdö kommun
ek karta 109 11, 109 12, 109 21, 109 22

./.

Länsstyrelsen förklarar med stöd av 7 § naturvårdslagen det område som utmärkts på bifogade karta som naturreservat. Med stöd av 8 och 10 §§ samma lag fastställer länsstyrelsen vidare nedan angivna föreskrifter att gälla inom reservatsområdet.

Benämning Mörtö-Bunsöns naturreservat

Kommun Värmdö

Fastighet del av Mörtö 1:24

Markägare

Förvaltare Skogsvårdsstyrelsen i samråd med markägarna

Naturreservatets areal och beskaffenhet

Reservatet, med en landareal av cirka 46 hektar, omfattar norra delen av Mörtö-Bunsön samt småöarna Djupdalsholmen, Börkobb, Lilla Alkläppen och norra delen av Slottet. Mörtö-Bunsön är till stor del bergbunden och bevuxen med en lättframkomlig, talldominerad barrblandskog med några insprängda inägor på öns centrala del. I norr finns en hamnvik och stränder lämpliga för bad.

Lägesbeskrivning

Mörtö-Bunsön är belägen mellan Nämdö och Ornö cirka 10 km öster om Dalarö.

Syfte

Reservatets syfte är att säkra och bibehålla ett område av mellanskärgårdens natur som är av stort värde för allmänhetens friluftsliv.

1974-05-07

11.121-76-71
01-20

Föreskrifter i fråga om rätten att förfoga över fastighet

Det är inom reservatsområdet förbjudet

att uppföra ny byggnad. Länsstyrelsen kan dock lämna tillstånd till mindre anläggningar eller sanitära anordningar som utan att strida mot reservatets syfte erfordras för områdets nyttjande

att bedriva täkt, schaktning, fyllning eller liknande ingrepp som väsentligen kan förändra markytans form

att med undantag för ev hägnader för betesdjur sätta upp stängsel eller eljest vidta åtgärd som hindrar eller försvårar allmänhetens tillträde till reservatet

att utan länsstyrelsens tillstånd sätta upp skyltar, anlägga vägar, bryggor, campingplats eller liknande samt upplag med undantag av temporära upplag för fiskets, militärens, jord- eller skogsbrukets behov

att utan länsstyrelsens tillstånd dra fram luftledning, jord- eller vattenkabel.

Utan hinder av ovanstående bestämmelser får markägarna ta upp en vattentäkt inom reservatsområdet om så visar sig nödvändigt för bebyggelsen inom det angränsande planområdet på Mörtö-Bunsön.

Föreskrifter gällande allmänheten

Det är inom reservatsområdet förbjudet

att förstöra eller skada fast naturföremål eller ytbildning

att gräva upp blommor eller avsiktligt skada markvegetationen (gräs-, moss- eller lavtäcket)

att medvetet störa djurlivet (t ex genom att klättra i boträd eller från nära håll fotografera fågelbo, lya, gryt eller liknande)

att medföra hund eller katt som ej är kopplad

att tälta mer än två dygn

att för längre tid än två dygn förankra båt vid samma strand så att andras möjlighet att utnyttja värdefull båt- eller badplats försvåras

att göra upp eld annat än på härför eventuellt iordningsställda och anvisade platser

att på ett för andra störande sätt använda radioapparat, grammo-
fon, bandspelare eller dylikt

att rida eller framföra motordrivet fordon annat än på därför avsedda stigar och vägar.

Härjämte erinras om att det enligt gällande lagstiftning är förbjudet

att skräpa ned utomhus med plåt, glas, plast, papper, avfall eller dylikt

att olovligen från växande träd och buskar bryta grenar och kvistar

att handha eld eller brandfarligt föremål på sådant sätt att därav lätt kan uppstå brand

att plocka eller på annat sätt skada inom länet fridlysta växter

att olovligen jaga, döda, fånga eller skada däggdjur och fåglar samt bortföra ägg eller bo

att olovligen fiska på enskilt vatten

att olovligen beträda tomt, samt plantering som kan skadas.

Vård och förvaltningsföreskrifter

Naturreseptatet skall förvaltas av skogsvårdsstyrelsen i samråd med markägarna.


Reservatet skall vårdas så att nuvarande naturmiljö och landskapsbild i möjligaste mån bibehålls.

Skogsvårdsstyrelsen skall i samråd med länsstyrelsen och markägarna upprätta en skötsel- och dispositionsplan för reservatet. På förslag av förvaltarna eller länsstyrelsen skall planen vid behov kunna revideras. Reservatet skall skötas i enlighet med denna plan.

Skogsvårdsstyrelsen skall utmärka reservatet i enlighet med statens naturvårdsverks anvisningar.

Besvär till jordbruksdepartementet enligt bilaga (Formulär H).

I den slutliga handläggningen av detta ärende har deltagit byråchefen Herrström, beslutande, bitr länsarkitekten Wretling, länsassessorn Källén, lantmätaren Dahlsjö samt lantmätaren Sandler, föredragande.



P-Å Herrström

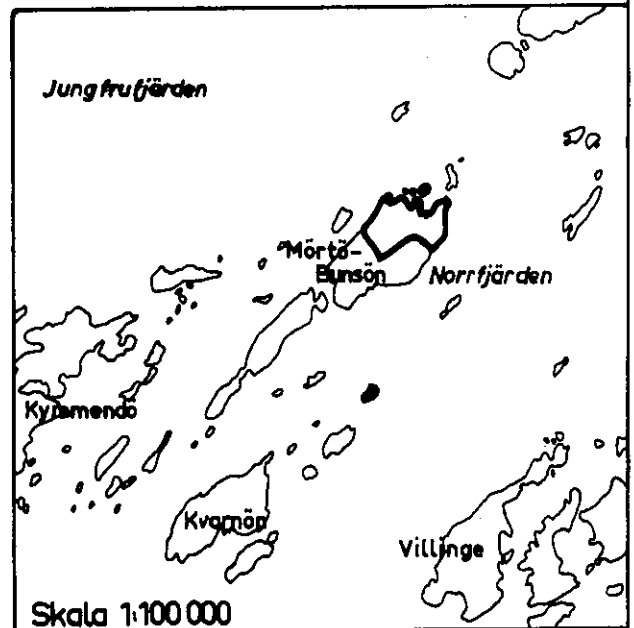
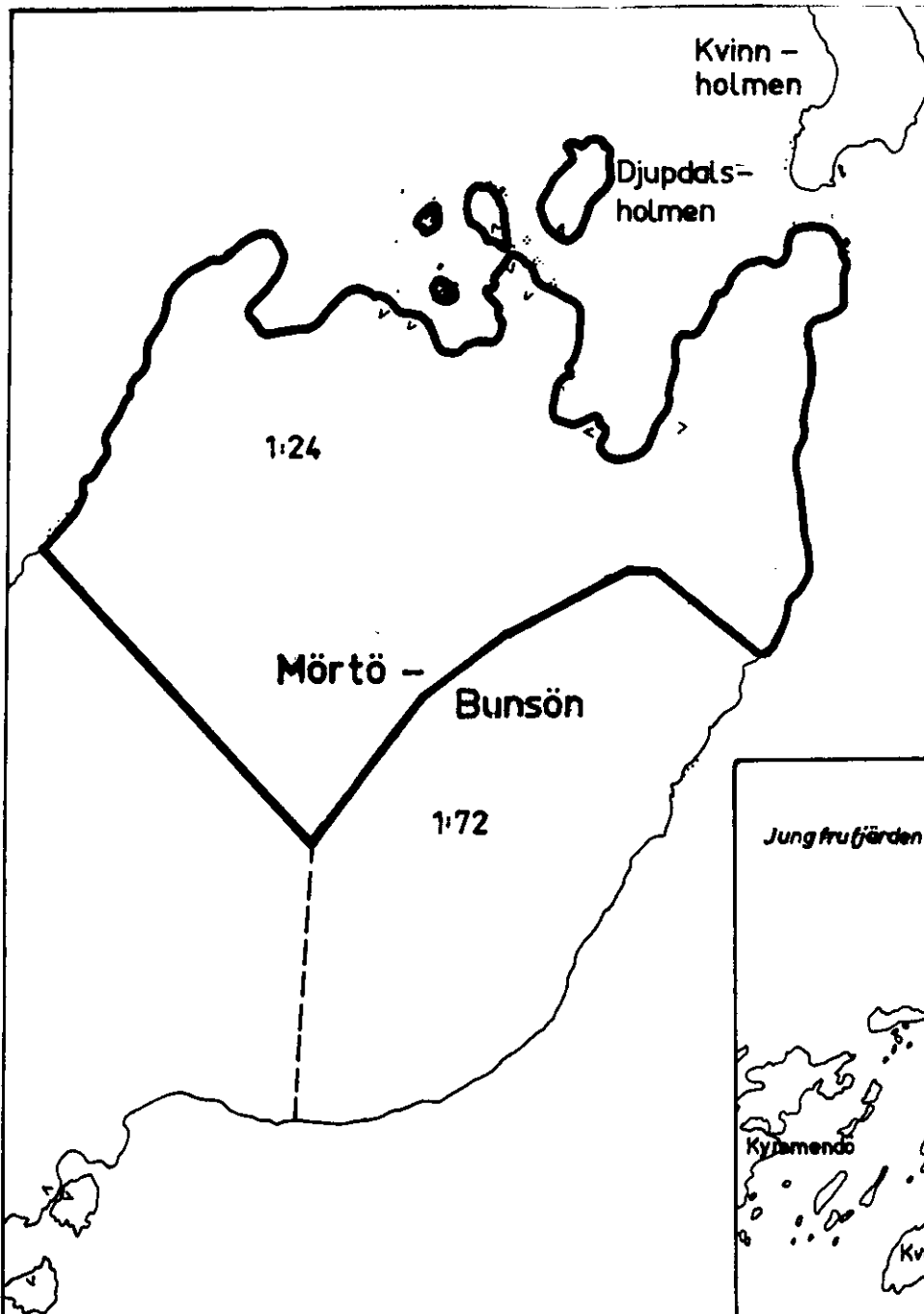


Hans Sandler

Kopia till

akten
registret
länskungörelserna
markägarna
statens planverk
statens naturvårdsverk
vägförvaltningen
Sthlms östra lantmäteridistrikt
Värmdö kommun
skogsvårdsstyrelsen
Stiftelsen Stockholms skärgård
landsantikvarien
Svenska naturskyddsföreningen
polismyndigheten i Nacka pdt
naturvårdsrådet för Stockholms län
planenheten
lantmäterienheten
juridiska enheten
regionalekonomiska enheten

Bilaga
Tillhör Länsstyrelsens
beslut
11.121-76-71



Karta över
MÖRTÖ - BUNSÖNS
naturreservat
VÄRMDÖ kommun

Upprättad den 9 4 1974
av Gunilla Wingårdh
Skala 1:10 000

LÄNSSTYRELSEN I STOCKHOLMS LÄN
NATURVÅRDSENHETEN

— Gräns för
naturreservat

