



## LÄNSSTYRELSEN

Stockholms län

Naturvårdsenheten

1:e byråingenjör Plym-Forshell

08-7855130

## BESLUT

Datum

1983-02-04

Ert datum

Beteckning

11.1211-717-82

0120

Ert beteckning

Enligt sändlista

Ändring av reservatsföreskrifter m m för naturreservatet Jungfruskär i Värmdö kommun.

(3 bilagor)

Genom beslut den 18 mars 1981 (dnr 11-1211-685-79) förklarade länsstyrelsen efter framställning av Stiftelsen Stockholms Skärgård Västerby 5:15 och 5:134 samt del av Västerby 5:8 i Värmdö kommun som naturreservat med benämningen Jungfruskärs naturreservat. Den 30 mars 1982 fastställde länsstyrelsen skötselplan för reservatet (dnr 11.1211-376-81) samtidigt med att föreskrifterna fick ändrad ordalydelse. Vidare har länsstyrelsen i samråd med markägaren beslutat att förlänga tillträdesförbudet för fågelskyddsområdet inom reservatet. Länsstyrelsen sammanför härmed i ett beslut alla hittills gjorda ändringar.

Länsstyrelsen upphäver med stöd av 12 § naturvårdslagen (1964:822) besluten 1981-03-18 och 1982-03-30 och förklarar med stöd av 7 § samma lag att följande bestämmelser och föreskrifter skall gälla för naturreservatet Jungfruskär (Rnr B 290). Reservatet är utmärkt på bifogad karta (bil 1).

Beskrivning av naturreservatet

<u>Benämning</u>	Jungfruskärs naturreservat
<u>Kommun</u>	Värmdö
<u>Socken</u>	Nämndö
<u>Fastigheter</u>	Västerby 5:15 och 5:134
<u>Lägesbeskrivning</u>	Ek karta 109 12, 109 13, 109 22, 109 23 Båtsportkort 714,2 Reservatet är beläget söder om Nämndö, ca 15 km öster om Dalarö
<u>Areal</u>	ca 670 ha
<u>Därav landareal</u>	ca 142 ha



Datum  
1983-02-04  
Ert datum

Beteckning  
11.1211-717-82  
0120  
Er beteckning

Markägare Stiftelsen Stockholms Skärgård  
Naturvårdsförvaltare Stiftelsen Stockholms Skärgård  
efter samråd med skogsvårds-  
styrelsen.

Grund för beslutet

Reservatet med en landareal av omkring 142 hektar jämte ca 530 hektar vatten, omfattar huvuddelarna av öarna Jungfruskär och Grönskär samt därtill hörande holmar och skär. Merparten av öarna består av flack, öppen hållmark där berget flerstädes går i dagen samt glesvuxna hållmarkstallskogar, delvis av hög ålder. I dälдер och vid strandängar är vegetationen frodigare med större lövträddinslag samt örtrikare markvegetation.

I Jungfruskärs inre del ligger ett par mindre byggnader av vilka en utgör tillsynsmannens bostad. Mindre odlingsmarker på Jungfruskär ligger i nära anslutning till tillsynsmannabostaden. I Grönskärs inre delar ligger några mindre odlingsmarker samt en äldre ekonomibyggnad.

Öarnas strandpartier är låglänta och består främst av flacka klippor och vasspartier. De omgivande vattnen är som helhet relativt grunda, men fritidsbåtar kan finna goda förtöjningsmöjligheter på Jungfruskärs nordvästra sida och i Södra fladen mellan Jungfruskär och Grönskär. Den sistnämnda platsen utgör en av Nämndöskärgårdens bäst skyddade och mest frekventerade naturhamnar.

Syftet med reservatet är att bevara ett skärgårdsområde av värde för allmänhetens friluftsliv samt att skydda och tillvarata öarnas ornitologiska och botaniska värden.

Öarna med tillhörande vattenområden bör således på grund av sin betydelse för kännedom om landets natur, sin skönhet och sitt värde för allmänhetens friluftsliv särskilt skyddas och vårdas som naturreservat.

Lst Sth H 29 a 1980-05 20.000 80 gr arkiv

8



### Reservatsföreskrifter

För att trygga ändamålet med reservatet förordnar länsstyrelsen med stöd av 8-10 §§ naturvårdslagen samt 3 och 9 §§ naturvårdsförordningen att nedanstående föreskrifter samt bestämmelser för naturvårdsförvaltningen skall gälla beträffande området.

A. Föreskrifter enligt 8 § naturvårdslagen angående inskränkningar i markägares och annan sakägares rätt att förfoga över fastighet inom reservatet.

Föreskrifter nedan under punkt C gällande allmänheten gäller även markägare och innehavare av särskild rätt i den mån pågående markanvändning inte avsevärt försvåras.

Utöver föreskrifter och förbud i lagar och författningar skall förbud gälla att

- 1 på land och i vatten bedriva täkt eller annan verksamhet som förändrar områdets topografi som att gräva, spränga, borra, schakta eller utfylla. Dock får efter länsstyrelsens tillstånd muddring vid behov ske i syfte att bibehålla farbara sund
- 2 anordna upplag annat än tillfälligt i samband med områdets skötsel
- 3 anlägga campingplats
- 4 uppföra stängsel eller andra hägnader med undantag av staket kring bebyggd tomtplats. Dock får erforderliga stängsel för betesdjur uppföras under förutsättning att passage anordnas så att allmänhetens tillträde inte hindras eller avsevärt försvåras
- 5 inplantera för området främmande träd eller vilda djurarter
- 6 avverka eller utföra annan skoglig åtgärd utöver vad som anges i fastställd skötselplan.
- 7 plantera igen inägomark



- 8 använda kemiska bekämpningsmedel inom jord-och skogsbruk

Utan länsstyrelsens tillstånd är det förbjudet att

- 9 uppföra helt ny byggnad eller anläggning eller ändra befintlig byggnad för att tillgodose ett annat ändamål än det vartill den tidigare varit använd. Sanitära anordningar för friluftslivet får dock uppföras utan länsstyrelsens tillstånd (undantag: Stora Gåsskär)

- 10 anlägga brygga

- 11 anlägga tältplats

- 12 anlägga väg eller stig

- 13 bedriva jakt på annat sätt än vad som framgår av bifogad fastställd skötselplan

- 14 dra fram mark-eller luftledning

- 15 nedlägga kabel eller annan ledning i vatten

B Föreskrifter enligt 9 § naturvårdslagen angående markägares och annan sakägares skyldighet att tåla visst intrång

För att tillgodose ändamålet med reservatet förpliktas markägare och innehavare av särskild rätt tåla att de åtgärder vidtages inom området som framgår av bifogad skötselplan

C Föreskrifter enligt 10 § naturvårdslagen om vad allmänheten har att iaktta inom reservatet

Utöver föreskrifter och förbud i lagar och författningar skall förbud gälla att

- 16 under tiden 1 februari - 15 augusti beträda eller befara det land- och vattenområde (fågelskyddsområde) som framgår av bifogad karta

- 17 förstöra eller skada fast naturföremål eller ytbildning



Datum  
1983-02-04

Bezeichnung  
11.1211.717-82

Ert datum

0120  
Er Bezeichnung

- ...
- ...
- 18 bryta kvistar, fälla eller på annat sätt skada levande eller döda träd och buskar samt skada vegetationen i övrigt, t ex genom att gräva upp ris, örter, gräs, mossor eller lavar
  - 19 störa djurlivet, t ex genom att klättra i boträd eller från nära håll fotografera fågelbo
  - 20 medföra hund eller annat husdjur som ej är kopplat
  - 21 tälta mer än två dygn
  - 22 för längre tid än två dygn förankra båt vid samma strand så att andras möjlighet att nyttja värdefull båt- och badplats försvåras
  - 23 göra upp eld
  - 24 på ett störande sätt använda t ex radioapparat, grammofon, bandspelare, musikinstrument eller dylikt.

D. Bestämmelser enligt 3 och 9 §§ naturvårdsförordningen om naturvårdsförvaltningen

Syftet med naturvårdsförvaltningen

Reservatet skall vårdas och förvaltas så att områdets naturvärden skyddas. De möjligheter som naturreservatet erbjuder att bevara ett skärgårdsområde för friluftsliv och rekreation skall tillvaratas. Härvid inriktas skogsskötseln på att bibehålla en strövvänlig hällmarkstallskog omväxlande med öppnare hällmarker. Befintliga inägomarker och hagmarker bör restaureras och bibehållas där detta har betydelse för landskapets karaktär.

Jaktvård och viltvård skall befrämja ett art- och individrikt djurliv. Med hänsyn till djurlivet lämnas värdefulla träd och buskar. Detta gäller i synnerhet Stora Gåsskär där tillträdesförbud råder under del av året, och där inga serviceanläggningar får placeras. Anordningar för friluftslivet (telefon, sopmajor) skall för övrigt anpassas till skärgårdsmiljön.



Datum  
1983-02-04

Beteckning  
11.1211-717-82

Ert datum

0120  
Er Beteckning

...  
...  
Skötselplan

Länsstyrelsen fastställer härmed bifogade, reviderade skötselplan (bil 2). I planen ingående anvisningar utgör föreskrifter för vården av reservatet. Fastställelsen av skötselplanen omfattar inte den ekonomiska delen. Planen kan vid behov omarbetas.

Utmärkning


Reservatet skall utmärkas av naturvårdsförvaltaren efter samråd med skogsvårdsstyrelsen enligt de anvisningar som utfärdats av statens naturvårdsverk.


Naturvårdsförvaltare

Naturreservatet skall förvaltas av Stiftelsen Stockholms Skärgård efter samråd med skogsvårdsstyrelsen. I övrigt skall vid förvaltningen samråd fortlöpande äga rum med berörda myndigheter.

Besvär till jordbruksdepartementet enligt bilaga  
(Formulär H, bil 3)

I den slutliga handläggningen av detta ärende har deltagit länsråd Lennart Lindskog, beslutande, naturvårdsdirektör Tord Céwe, bitr länsarkitekt Kurt Thöldte, länsassessor Karl-Henrik Ziefvert, bitr överlantmätare Allan Palmqvist, byrådirektör Ragnar Janson, länsantikvarie Bengt O H Johansson samt förste byråingenjör Christina Plym Forshell, föredragande.

  
Lennart Lindskog

  
Christina Plym-Forshell

Bilagor

1. Karta över naturreservatet
2. Skötselplan
3. Besvärshänvisning (Formulär H)



LÄNSSTYRELSEN  
Stockholms län

Datum  
1983-02-04  
Ert datum

Beteckning  
11.1211-717-82  
0120  
Beteckning

...

...

SÄNDLISTA:

8

Lst Stth H 29 a 1980-05 20.000 80 gr arkiv

IA/

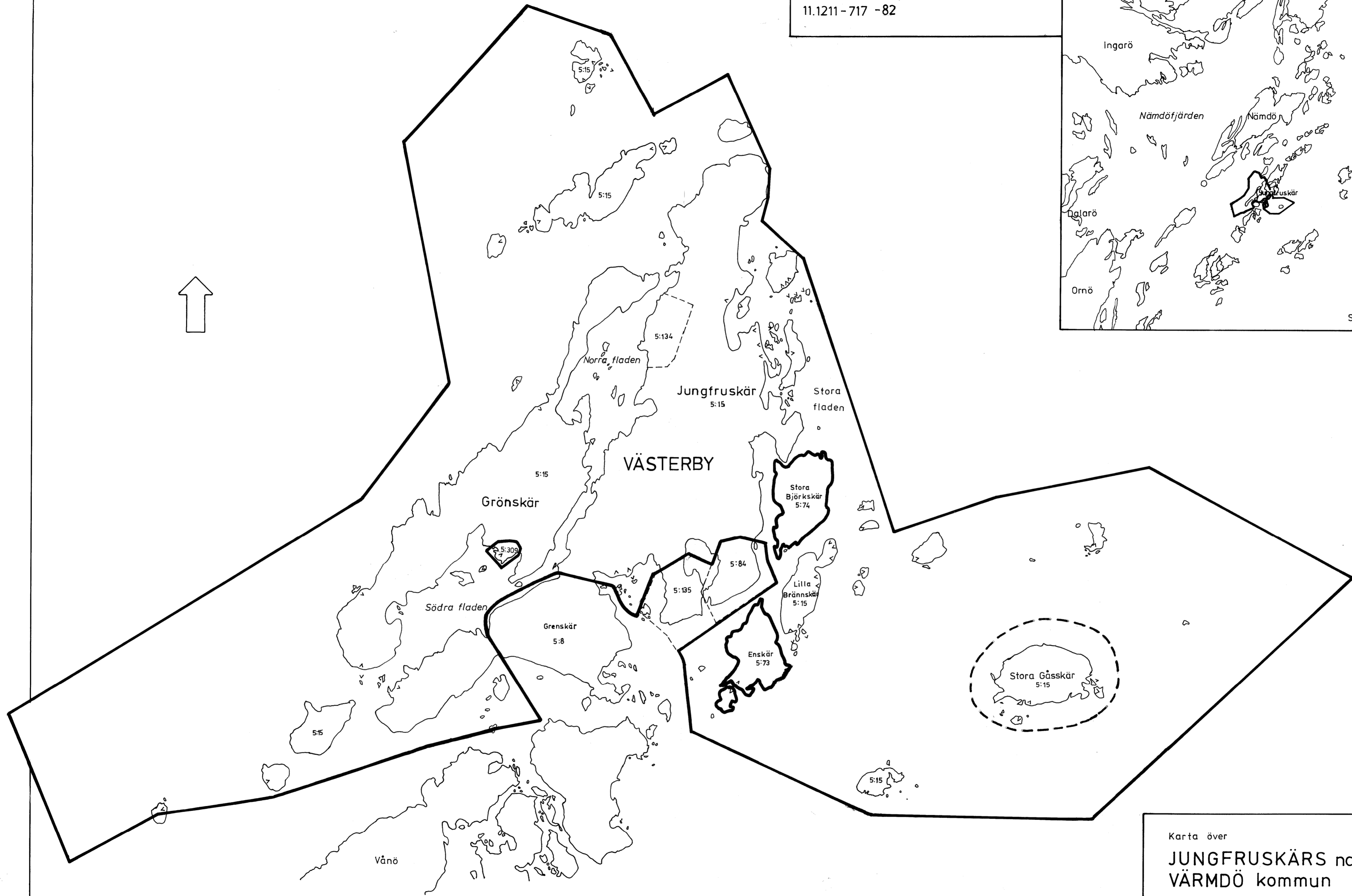
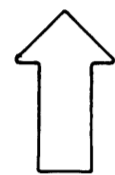
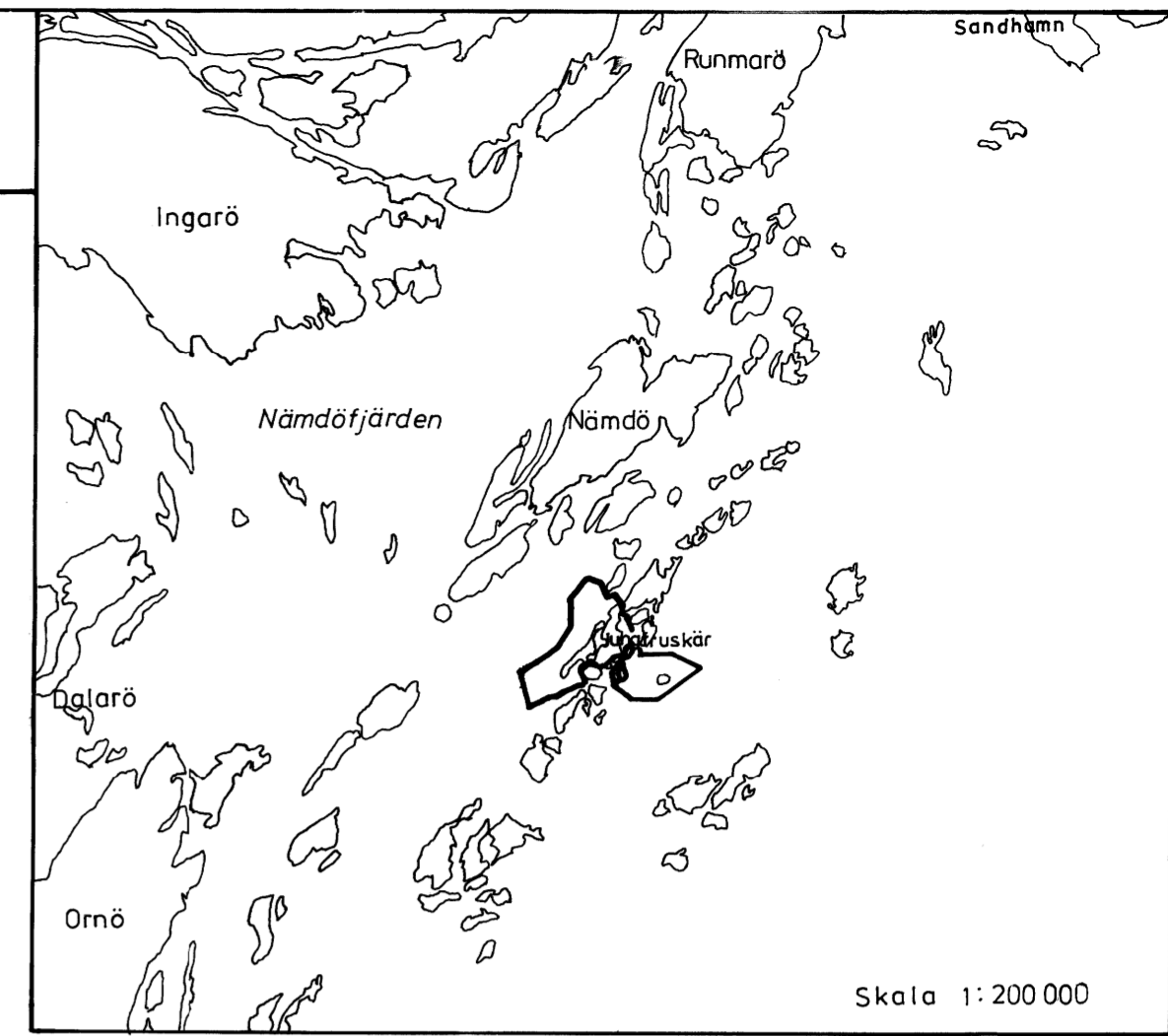
Postadress  
Box 22067  
104 22 STOCKHOLM

Besöksadress  
Hantverkargatan 29

Telefon  
08 - 785 40 00

Postgirokonto  
3 51 72 - 6

Tillhör länsstyrelsens beslut  
11.1211-717 -82



----- Gräns för fågelskydd  
———— Gräns för naturreservat

Karta över  
**JUNGFRUSKÄRS naturreservat**  
**VÄRMDÖ kommun**

Upprättad av G. Svaneberg 1981-01-22  
Skala 1:10000

LÄNSSTYRELSEN I STOCKHOLMS LÄN  
NATURVÅRDSENHETEN