



LÄNSSTYRELSEN

Stockholms län

Naturvårdsenheten

1:e byråingenjör A Nylén

08 - 785 51 31

1 (3)

BESLUT

Datum
1982-03-30

Ert datum

Beteckning
11.1211-376-81
Er beteckning 0120

Enligt sändlista

Fastställelse av skötselplan samt ändring av reservatsföreskrifter för Jungfruskärs naturreservat, Värmdö kommun

I enlighet med länsstyrelsens beslut den 18 mars 1981 (dnr 11.1211-685-79) har en skötselplan upprättats för Jungfruskärs naturreservat.

Yttranden har inkommit från statens naturvårdsverk, Värmdö kommun och skötselrådet.

I samband med skötselplanens fastställelse har en viss översyn av gällande reservatsföreskrifter visat sig nödvändig för att få överensstämmelse mellan reservatsföreskrifter och skötselplanen.

Länsstyrelsen upphäver med stöd av 12 § naturvårdslagen nedanstående reservatsföreskrifter som meddelats i länsstyrelsens beslut den 18 mars 1981 (dnr 11.1211-685-79) angående inskränkningar i markägares och annan sakägares rätt att förfoga över fastighet inom reservatet

- förbud att på land och i vatten bedriva täkt eller annan verksamhet som förändrar områdets topografi som att gräva, spränga, borra, schakta eller utfylla
- bedriva jakt annat än på räv och mink enligt anvisningar i fastställd skötselplan. Dock får husbehovsjakt på sjöfågel bedrivas av bofast tillsynsman under normal jakttid med undantag av tiden 1 februari - 15 augusti.

Länsstyrelsen förordnar med stöd av 8 § naturvårdslagen att nedanstående föreskrifter skall gälla i stället inom reservatet.

Utöver föreskrifter och förbud i lagar och författningar skall förbud gälla att

IE/



BESLUT

Datum
1982-03-30
Ert datum

Beteckning
11.1211-378-81
Er beteckning 0120

- på land och i vatten bedriva täkt eller annan verksamhet som förändrar områdets topografi som att gräva, schakta, spränga eller utfylla. Dock får efter länsstyrelsens tillstånd muddring vid behov ske i syfte att bibehålla farbara sund.
- utan länsstyrelsens tillstånd bedriva jakt på annat sätt än vad som framgår av fastställd skötselplan.

Med stöd av 9 § naturvårdsförordningen fastställer länsstyrelsen den till detta beslut fogade skötselplanen (bilaga 1). Planen kan vid behov revideras.

Besvär till jordbruksdepartementet enligt bilaga (formulär H, bilaga 2).

I handläggningen av detta ärende har deltagit länsråd Lennart Lindskog, beslutande, naturvårdsdirektör Tord Céwe, länsassessor Karl-Henrik Ziefvert, bitr länsarkitekt Kurt Thöldte, byrådirektör Leif Wretblad, antikvarie Carl-Henrik Ankarberg samt förste byråingenjör Anders Nylén, föredragande.

Lennart Lindskog
Lennart Lindskog

Anders Nylén
Anders Nylén

Bilagor

Skötselplan	bilaga 1
Besvärshänvisning (formulär H)	bilaga 2



SÄNDLISTA

Akten 2 ex (beslut + bilaga 1)

Stockholms läns författningssamling, länskungörelserna

Värmdö kommun, Kommunhuset, 134 00 GUSTAVSBERG (beslut
- bil 1,2) delgivningskvitto

Statens naturvårdsverk, Box 1302, 171 25 SOLNA
2 ex (beslut + bil 1,2) delgivningskvitto

Stiftelsen Stockholms Skärgård, Box 8306, 104 20 STOCKHOLM
(beslut + bil 1,2) delgivningskvitto

Skogsvårdsstyrelsen i Stockholms län, Franzéngatan 6,
112 51 Stockholm (beslut + bil 1)

Skötselrådet (beslut + bil 1)

Juridiska enheten (beslut)

Planenheten (beslut)

Lantmäterienheten (beslut)

Länsantikvarien (beslut)

SKÖTSELPLAN

**NATURRESERVATET
JUNGFRUSKÄR
VÄRMDÖ KOMMUN**



FÖRORD

Föreliggande skötselplan behandlar den framtida användningen och skötseln av alla mark- och vattenområden samt byggnader och anläggningar inom Jungfruskärs naturreservat.

Planen har upprättats av Stiftelsen Stockholms Skärgård och Skogsvårdsstyrelsen.

Stockholm i april 1981

Stiftelsen Stockholms Skärgård

Skogsvårdsstyrelsen

Johan Ahlbom

Sören Nissilä

Fastställd genom
länsstyrelsens beslut
den 30 mars 1982
dnr 11.1211-376-81

INNEHÅLLSFÖRTECKNING

	Sid.
<u>1. INLEDNING</u>	1
1.1 Allmänna data	1
1.2 Beskrivning	1
1.3 Planförutsättningar	1
1.4 Nuvarande markanvändning	2
1.5 Ägoförhållanden	2
1.6 Upplåtelseavtal	2
<u>2. DOKUMENTATION, MÅLSÄTTNING OCH SKÖTSEL</u>	2
2.1 <u>Skogsmark</u>	2
2.1.1 Beskrivning	2
2.1.2 Målsättning	2
2.1.3 Skötsel	2
2.2 <u>Odlingslandskapet</u>	3
2.2.1 Beskrivning	3
2.2.2 Målsättning	3
2.2.3 Skötsel	3
2.3 <u>Byggnader</u>	4
2.3.1 Beskrivning	4
2.3.2 Målsättning	4
2.3.3 Skötsel	4
2.4 <u>Faunavård, jakt och fiske</u>	4
2.4.1 Beskrivning	4
2.4.2 Målsättning	4
2.4.3 Skötsel	4
2.5 <u>Fågelskydd</u>	5
2.5.1 Beskrivning	5

<u>INNEHÅLLSFÖRTECKNING</u> (forts.)	Sid.
2.5.2 Målsättning	5
2.5.3 Skötsel	5
2.6 <u>Friluftsanordningar</u>	5
2.6.1 Beskrivning	5
2.6.2 Målsättning	5
2.6.3 Skötsel	5
2.7 <u>Tillsyn</u>	6
2.7.1 Beskrivning	6
2.7.2 Skötsel	6
<u>3. SKÖTSELOMRÅDEN</u>	6
<u>4. EKONOMISK FLERÅRSPLAN</u>	11
<u>5. BILAGOR</u>	11

1. INLEDNING

Bilaga 5

Reservatsbildning har skett i två etapper. Jungfruskär avsattes som reservat den 30 september 1974. Grönskär med angränsande öar fogas till reservatet genom senare beslut. Hela området benämnes Jungfruskärs naturreservat.

1.1 Allmänna data

Benämning:	Jungfruskärs naturreservat
Kommun:	Värmdö
Fastigheter:	Västerby 5:15 och 5:134
Lägesbeskrivning:	40 km öster om Stockholm. Ekonomiska kartorna 10 J 2 c, 10 J 2 d och 10 J 1 c. Sjökort 714. Båtsporkort 714.2.
Areal:	670 ha, därav landareal 142 ha.
Markägare:	Stiftelsen Stockholms Skärgård.
Förvaltare:	Stiftelsen Stockholms Skärgård efter samråd med Skogsvårdsstyrelsen.

1.2 Beskrivning

Reservatet ligger söder om Nämndö i Stockholms mellersta skärgård och omfattar huvudöarna Jungfruskär och Grönskär samt ett större antal öar i omgivande vatten.

Bilaga 1

Öarnas topografi kännetecknas av en relativt enhetlig och flack struktur. De högsta bergspartierna, Hoberget och Klinten, ligger 10-15 meter över havet. Strandkonturen är kraftigt bruten och långgrund. Här finns också flera för fågellivet värdefulla flader.

Vegetationen domineras av hällmarkstallskogar och hedtallskogar med relativt artfattig markvegetation. På sydvästra delen av Jungfruskär finns en större sammanhängande kärrmark. Inägomarker finns på inre delarna av Jungfruskär och Grönskär.

Reservatets byggnader ligger i anslutning till inägomarkerna.

1.3 Planförutsättningar

Området är som tidigare nämnts avsatt som naturreservat. För vissa partier gäller fågelskydd med landstigningsförbud under tiden 15/4-30/6. Dessutom gäller utomplansbestämmelser och strandskydd.

- 1.4 Nuvarande markanvändning
Inom reservatets skogsområden och odlingslandskap bedrivs skötsel genom landskapsvårdande åtgärder.
- 1.5 Ägoförhållanden
Samtliga mark och vattenområden inom reservatet ägs av stiftelsen. Inom reservatet finns några avstyckade områden. Samtliga byggnader ägs av stiftelsen.
- 1.6 Upplåtelseavtal
Inom reservatet finns upplåtelser för jordbruksarrende (betesdrift), hyresavtal (tillsynsmannabostad samt fritidshus) och markupplåtelse för teleledningar. Upplåtelseerna finns tillgängliga på skärgårdsstiftelsens kansli.

2. DOKUMENTATION, MÅLSÄTTNING OCH SKÖTSEL

2.1 Skogsmark =====

2.1.1 Beskrivning

Av skogsmarkarealen utgörs c:a 60 % av improduktiva hållmarksområden. Inom den produktiva skogsmarken dominerar medelålders och äldre tallskog. Andelen ungskog är närmast obefintlig. Skogstillståndet präglas av tidigare avverkningsformer som t ex plockhuggning. Markvegetationen inom barrskogen är artfattig och utgörs främst av ris och gräs. Inom kärrområdena dominerar al med ställvis högvuxen örtvegetation. Restaurering av stormskadade skogspartier pågår.

2.1.2 Målsättning

Skogen skall skötas med inriktning på dess sociala funktion som strövmark. Hänsyn skall tagas till värdefull fauna och flora. Något egentligt skogsbruk ska inte bedrivas.

2.1.3 Skötsel

Grundläggande för skötseln av skogen gäller att endast landskapsvårdande åtgärder ska bedrivas.

Vård ska ske genom avverkning och upparbetning av vindfällan, röjningar och gallringar i ung- och medelålders skog.

Kärr- och hållmarksområden lämnas i princip orörda.

Förnyelse av skogen ska ske genom självföryngring. Vid mer omfattande skogsskador ska skogen restaureras och ny skog planteras.

Träd och buskar av betydelse för djurlivets tillgång på boplatser, skydd och föda ska alltid lämnas.

Virkestransport får endast ske med mindre traktorer (typ jordbrukstraktor, winsch, häst eller jämförbart. Körning bör ske på torr eller tjälad mark. Markskador som försvårar framkomligheten för friluftslivet skall lagas.

Skoqsbete får förekomma. Inplantering av främmande trädslag får ej ske. Kemiska bekämpningsmedel och handelsgödsel får inte användas i skogs-skötseln.

2.2 Odlingslandskapet

2.2.1 Beskrivning

Markvegetationen inom inägomarkerna är starkt varierad med dominans av gräs och inslag av örtrikare partier. I anslutning härtill finns haq-marker med lövträd och tall samt strandängar med inslag av al.

På Jungfruskär har odlingslandskapet delvis restaurerats och hålls nu öppet genom betesdrift. På Grönskär är odlingsmarkerna starkt igenvuxna och försumpade.

Betesdriften ombesörjs av en arrendator.

2.2.2 Målsättning

Igenvuxen odlingsmark som är av betydelse ur landskapsbildssynpunkt bör restaureras och tillsammans med nu hävdad odlingsmark hållas öppen. Hänsyn ska tas till värdefull flora och fauna.

2.2.3 Skötsel

Inägor

Inägomark ska hållas öppen och brukas som åker, slåtter- eller betesmark med nötkreatur, hästar eller får.

Inägomarker med tillhörande diken ska hållas fria från träd, buskar och sly. Marken skall hållas väl dränerad genom dikning. Utfallsdiken ska bibehållas som öppna diken.

Stängsel för betesdjur får uppsättas. Taggtråd bör dock undvikas. Grindar eller stättor skall anordnas vid stigar och andra passager.

Inom inägomark får gödselmedel användas. Spridning får ej ske i diken och i skogsbryn. Kemiska bekämpningsmedel får ej användas.

Skogsbryn och inägobackar

En mjuk övergång mellan öppen mark och skog skall eftersträvas. Blommande och bärande arter, såsom hassel, slån och en bör sparas, liksom dekorativa eller solitära träd.

Vid röjning av skogsbryn och inägobackar ska särskilt dessa områdens betydelse för flora, fauna och landskapsbild beaktas.

Strandängar

vid behov får vasslätter ske

underhåll bör ske genom bete

2.3 Byggnader

2.3.1 Beskrivning

Bilaga 3

Byggnader finns inom

- skötselområde 10 (tillsynsmannabostad)
- " 6 (fritidsbostad)
- " 14 (lada)

Vissa av byggnaderna är i behov av restaurering.

2.3.2 Målsättning

Målet är att bibehålla byggnaderna och hålla dem i gott skick.

2.3.3 Skötsel

Ny-, till- eller ombyggnader, reparationer och underhåll ska exteriörmässigt utföras på sådant sätt att överensstämmelse med äldre byggnadstradition i trakten erhålles.

2.4 Faunavård, jakt och fiske

2.4.1 Beskrivning

Däggdjursfaunan representeras av rådjur, hare, räv, grävling och vildmink. Sjöfågelfaunan är rikt företrädd med bl a ejder, skrake, knipa, skäggdopping och sothöna. Även grågås förekommer i fladerna. Av sträckfågel noteras bl.a. sångsvan. Kräldjursfaunan representeras av snok, huggorm, padda och vanlig groda.

För närvarande sker stödutfodring vintertid med fällning av asp, uppsättning av saltstenar m m. Skrakholkar har uppsatts vid stränderna.

Jakt på klövvilt och småvilt bedrivs endast vid behov av populationsbegränsande åtgärder och utförs av tillsynsman. Viss sjöfågeljakt bedrivs.

Fiskerätten tillfaller inte markägaren.

2.4.2 Målsättning

Målsättningen är att befrämja ett art- och individrikt djurliv.

2.4.3 Skötsel

Nuvarande jaktformer skall bibehållas.

Jakt får inte ske så att områdets nyttjande för friluftsliv försvåras.

Uppkommer fråga om större organiserad skydds jakt på ex.vis kråka, trut, mink, räv eller grävling ska samråd ske med länsstyrelsen.

Stödutfodring vintertid av viltstammen bör ske då så krävs.

Befintligt fågelskyddsområde ändras. Se vidare pkt 2.5.

2.5 Fågelskydd

2.5.1 Beskrivning

Inom reservatet finns två fågelskyddsområden.

På öarna Södra Utterkobbarna, Furuskär, Perskobben, Skogboören, Smultronkobben och Smultronkobbsgrundet råder f n landstigningsförbud under tiden 15/4 - 30/6. Dessa öar ingår i ett större fågelskyddsområde med Gymmersholmen som centrum.

På ön Stora Gåsskär med tillhörande vattenområden råder tillträdesförbud under tiden 1/3 - 15/8.

2.5.2 Målsättning

Att bevara häckningsmöjligheterna för störningskänsliga och hotade fågelarter.

2.5.3 Skötsel

- Landstigningsförbudet på öarna Södra Utterkobbarna, Furuskär, Perskobben, Skogsboören, Smultronkobben och Smultronkobbsgrundet kommer genom länsstyrelsens försorg att upphävas p g a öarnas marginella betydelse som reproduktionslokal för sjöfågel
- jakt får inte bedrivas inom fågelskyddsområde.

2.6 Friluftsanordningar Bilaga 4

2.6.1 Beskrivning

Inom reservatet finns ett mycket begränsat utbud med anordningar för friluftslivet. En sopmaja finns på Jungfruskärs norra del. Befintliga stängsel har försetts med ett stort antal stängselgenomgångar. Lämpliga naturhamnar finns i Södra fladen, Norra fladen samt på Furuskär.

2.6.2 Målsättning

Ett begränsat antal enklare anordningar för friluftslivet ska kunna uppföras.

2.6.3 Skötsel

Anläggningar som får utföras utgörs av ex.vis sopmajor, information, telefoner, vattenpumpar.

Anläggningar får inte uppföras inom områden med känslig flora och fauna.

Vid behov får muddringar i syfte att bibehålla farbara sund utföras.
Samråd ska dock ske med länsstyrelsen.
Utmärkning av stigar får utföras.

Inom fågelskyddsområden får inga anordningar för friluftslivet uppföras.

För renhållningen ansvarar markägaren.

2.7

Tillsyn

2.7.1

Beskrivning

En halvtidsanställd tillsynsman svarar för tillsyn, renhållning, landskapsvård, viltvård och skyltning.

2.7.2

Skötsel

Skötsel enligt ovanstående.

3.

Bilaga 2

SKÖTSELOMRÅDEN

<u>Skötselområde 1</u>	<u>Södra Utterkobbarna, Stora Stråkhålskobben</u>
Beskrivning:	Glest tallbevuxna hållmarker.
Målsättning:	Hållmarkstallskog
Restaureringsåtgärder:	Inga
Underhållsåtgärder:	Upparbetning av störande vindfällen.
<u>Skötselområde 2</u>	<u>Furuskär och Perskobben</u>
Beskrivning:	Övervägande hållmarkstallskog med inslag av produktivare hedartade partier.
Målsättning:	Hållmarkstallskog och tallskog.
Restaureringsåtgärder:	Upparbetning av vindfällen.
Underhållsåtgärder:	Upparbetning av störande vindfällen.
Övriga åtgärder:	Sopmaja.

<u>Skötselområde 3</u>	<u>Lövskär</u>
Beskrivning:	Äldre tallskog.
Målsättning:	Tallskog.
Restaureringsåtgärder:	Inga.
Underhållsåtgärder:	Skötsel enligt pkt 2.1.3
<u>Skötselområde 4</u>	<u>Jungfruskärs norra, västra och östra delar</u>
Beskrivning:	Hällmarkstallskog och försumpade stråk med löv och äldre tall. Sopmaja.
Målsättning:	Hällmarkstallskog och lövdominerade stråk.
Restaureringsåtgärder:	Inga.
Underhållsåtgärder:	Skötsel enligt pkt 2.1.3
<u>Skötselområde 5</u>	<u>Jungfruskärs norra del</u>
Beskrivning:	Äldre gles delvis hedartad tallskog. Olikåldrig underväxt av tall och löv.
Målsättning:	Tallskog med lövinslag.
Restaureringsåtgärder:	Röjningsgallring i underväxt. Där överståndare hindrar underväxten avverkas dessa.
Underhållsåtgärder:	Skötsel enligt pkt 2.1.3
<u>Skötselområde 6</u>	<u>Inre delarna av Jungfruskär</u>
Beskrivning:	Inägomark och hagmark. Delvis försumpat.
Målsättning:	Öppen inägomark och hagmark.
Restaureringsåtgärder:	Kantröjning. Dikning.
Underhållsåtgärder:	Skötsel enligt pkt 2.2.3
<u>Skötselområde 7</u>	<u>Nordöstra Jungfruskär</u>
Beskrivning:	Strandängar med alridå i västra kanten.
Målsättning:	Strandängar med inslag av al i västra delarna.
Restaureringsåtgärder:	Gallring och gruppställning av al.
Underhållsåtgärder:	Skötsel enligt pkt 2.2.3

<u>Skötselområde 8</u>	<u>Alkläppen med omgivande kobbar</u>
Beskrivning:	Äldre hedartad tallskog.
Målsättning:	Tallskog.
Restaureringsåtgärder:	Inga.
Underhållsåtgärder:	Upparbetning av störande vindfällen.
<u>Skötselområde 9</u>	<u>Smultronkobben med omgivande kobbar</u>
Beskrivning:	Hällmarkstallskog.
Målsättning:	"
Restaureringsåtgärder:	Inga.
Underhållsåtgärder:	Upparbetning av störande vindfällen.
<u>Skötselområde 10</u>	<u>Bosses backe</u>
Beskrivning:	Yngre till medelålders lövskog med tallinslag.
Målsättning:	Blandskog.
Restaureringsåtgärder:	Gallring.
Underhållsåtgärder:	Skötsel enligt pkt 2.1.3
<u>Skötselområde 11</u>	<u>Inre och västra delarna av Jungfruskär</u>
Beskrivning:	Tomtmark med byggnader.
Målsättning:	" " "
Restaureringsåtgärder:	Byggnadsunderhåll enligt pkt 2.3.3. Trädgårds-skötsel.
Underhållsåtgärder:	D:o
<u>Skötselområde 12</u>	<u>Norra Grönskär</u>
Beskrivning:	Hällmarksområde med små lövbevuxna surdrog.
Målsättning:	Hällmarker, surdrog.
Restaureringsåtgärder:	Inga.
Underhållsåtgärder:	Skötsel enligt pkt 2.1.3

<u>Skötselområde 13</u>	<u>Inre Grönskär</u>
Beskrivning:	Ung till medelålders blandskog av tall och löv. Inslag av hållmarkspartier.
Målsättning:	Blandskog med hållmarksinslag.
Restaureringsåtgärder:	Gallring.
Underhållsåtgärder:	Skötsel enligt pkt 2.1.3
<u>Skötselområde 14</u>	<u>Mellanfladen, del av</u>
Beskrivning:	Vassområde.
Målsättning:	Strandäng.
Restaureringsåtgärder:	Bete.
Underhållsåtgärder:	Skötsel enligt pkt 2.1.3
<u>Skötselområde 15</u>	<u>Inre Grönskär</u>
Beskrivning:	Inägomark, igenvuxen och försumpad. Lada.
Målsättning:	Inägomark.
Restaureringsåtgärder:	Röjning och dikning. Ladan renoveras.
Underhållsåtgärder:	Skötsel enligt pkt 2.2.3 Byggnadsunderhåll enl. pkt 2.3.3.
<u>Skötselområde 16</u>	<u>Södra Grönskär</u>
Beskrivning:	Äldre hedartad tallskog med inslag av hållmarker och surdrog. I sydöstra delen yngre och medelålders lövunderväxt.
Målsättning:	Hedtallskog delvis med lövinslag. Hållmarker och surdrog.
Restaureringsåtgärder:	Röjning. Gallring. Upparbetning av vindfällan.
Underhållsåtgärder:	Skötsel enligt pkt 2.1.3
Övriga åtgärder:	Sopmaja.
<u>Skötselområde 17</u>	<u>Klinten</u>
Beskrivning:	Hållmarkstallskog.
Målsättning:	"
Restaureringsåtgärder:	Inga.
Underhållsåtgärder:	Skötsel enligt pkt 2.1.3

<u>Skötselområde 18</u>	<u>Kuggmaren, Skogboören, Smultronkobben, Rödkobb och Grenskärskobbarna</u>
Beskrivning:	Hedartad äldre tallskog. (Rödkobb och Grenskärskobbarna är kalskär).
Målsättning:	Hedtallskog (kalskär).
Restaureringsåtgärder:	Upparbetning av vindfällan.
Underhållsåtgärder:	Landskapsvård enligt pkt 2.1.3.
Övriga åtgärder:	Sopmaja, brunn och telefon på Kuggmaren.
<u>Skötselområde 19</u>	<u>Västra Jungfruskär</u>
Beskrivning:	Olikåldrig sumplövskog.
Målsättning:	Urskog.
Restaureringsåtgärder:	Inga.
Underhållsåtgärder:	Inga.
<u>Skötselområde 20</u>	<u>Södra Jungfruskär</u>
Beskrivning:	Medelålders till äldre lövbestånd med tallin- slag. Mindre försumpade partier. Ojämnt. Gammal betesmark.
Målsättning:	Blandbestånd.
Restaureringsåtgärder:	Försiktig gallring.
Underhållsåtgärder:	Skötsel enligt pkt 2.1.3
<u>Skötselområde 21</u>	<u>Lilla Björkskär</u>
Beskrivning:	Hällmarkstallskog med mindre skvattramosse i de inre delarna.
Målsättning:	Hällmarkstallskog. Mosse.
Restaureringsåtgärder:	Inga.
Underhållsåtgärder:	Skötsel enligt pkt 2.1.3
<u>Skötselområde 22</u>	<u>Lilla Brännskär, Sillgrunden och Algrunden</u>
Beskrivning:	Hällmarkstallskog (Sillgrunden och Algrunden är kalskär).
Målsättning:	Hällmarkstallskog (och kalskär).
Restaureringsåtgärder:	Inga.
Underhållsåtgärder:	Upparbetning av vindfällan.

<u>Skötselområde 23</u>	<u>Lilla Gåsskär, Gubbkobben och Trutgrundet</u>
Beskrivning:	Glest träd- och buskbevuxna hållmarksöar.
Målsättning:	Hållmarksöar.
Restaureringsåtgärder:	Inga.
Underhållsåtgärder:	Inga.
<u>Skötselområde 24</u>	<u>Stora Gåsskär med omgivande kobbar</u>
Beskrivning:	Hållmarkstallskog med något växtligare partier i öns inre delar.
Målsättning:	Urskog. Fågelskyddsområde.
Restaureringsåtgärder:	Inga.
Underhållsåtgärder:	Inga.
Övriga åtgärder:	Bildande av fågelskyddsområde.
<u>Skötselområde 25</u>	<u>Vattenområdet</u>
Beskrivning:	Samtliga i reservatet ingående vattenområden.
Åtgärder:	Inga (fiskerätt saknas).

4.

EKONOMISK FLERÅRSPLAN

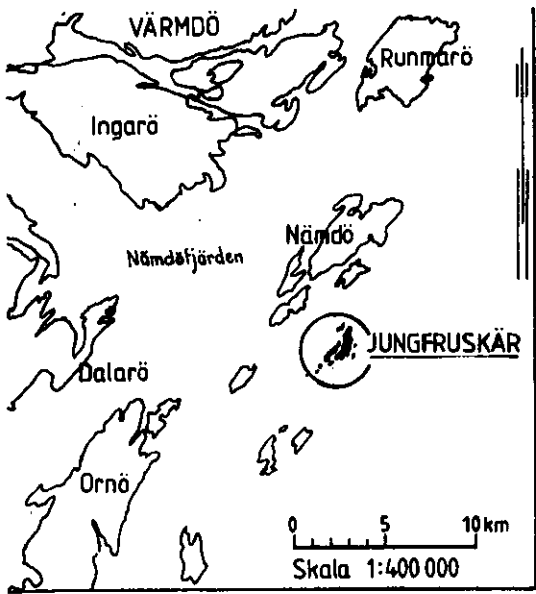
Här behandlas endast kostnader avseende restaureringsåtgärder inom odlingslandskapet samt uppförande av sanitära anordningar för friluftslivet. Avser tiden 1981-85. Endast statsbidragsberättigade åtgärder har medtagits.

Område 2	Ny sopmaja	5.000
" 7	Restaurering av strandäng	2.000
" 6	" " inägomark	10.000
" 10	" " hagmark	1.000
" 15	" " inägomark	10.000
" 16	Ny sopmaja	5.000
" 18	" " , brunn	15.000
		<hr/>
	Summa	48.000

5.

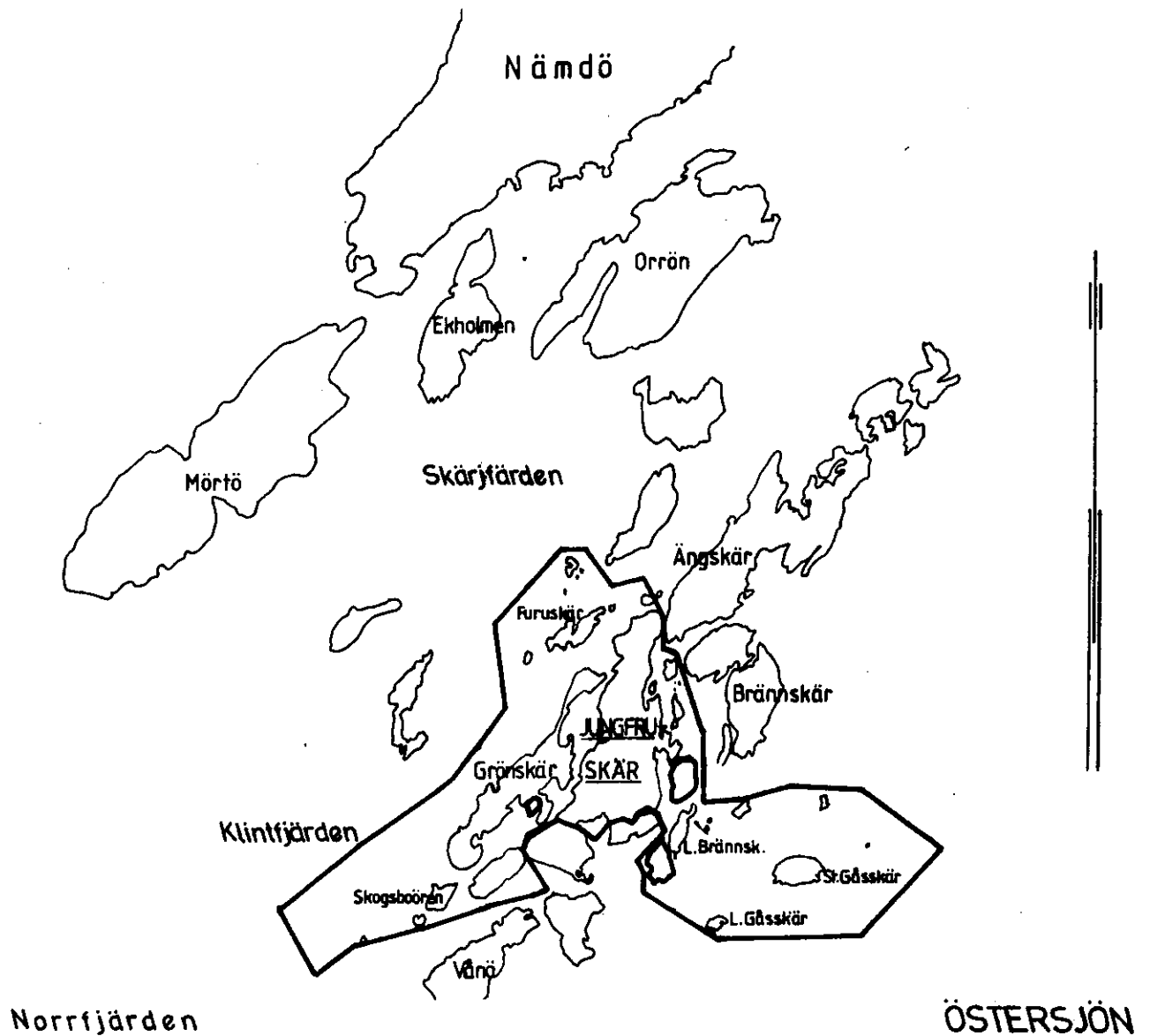
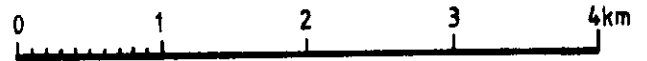
BILAGOR

Bilaga 1	Situations- och översiktskarta
" 2	Skötselkarta
" 3	Friluftsan ordningar
" 4	Reservatsbeslut



Situations- och översiktskarta
över
NATURRESERVATET
JUNGFUSKÄR


Skala 1:50 000



Skötselkarta över
JUNGFUSKÄRS
NATURRESERVAT

Nämdö socken, Värmdö kommun
Upprättad 1981 av S Nissilä
Skogsvårdsstyrelsen i Stockholms län

Skala 1:10 000



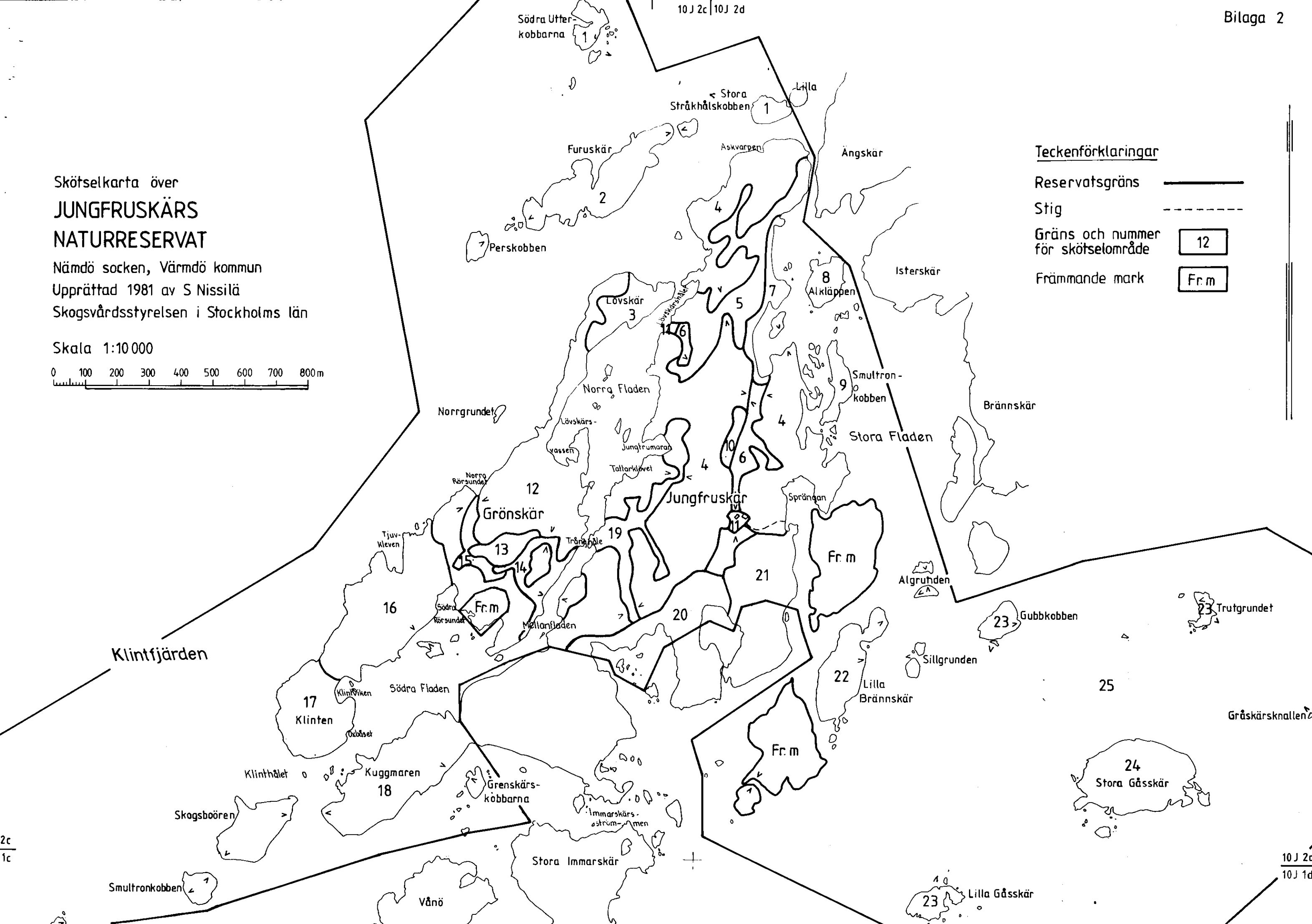
Teckenförklaringar

Reservatsgräns

Stig

Gräns och nummer för skötselområde

Främmande mark

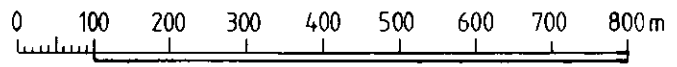


FRILUFTSANORDNINGAR

**JUNGFRUSKÄRS
NATURRESERVAT**

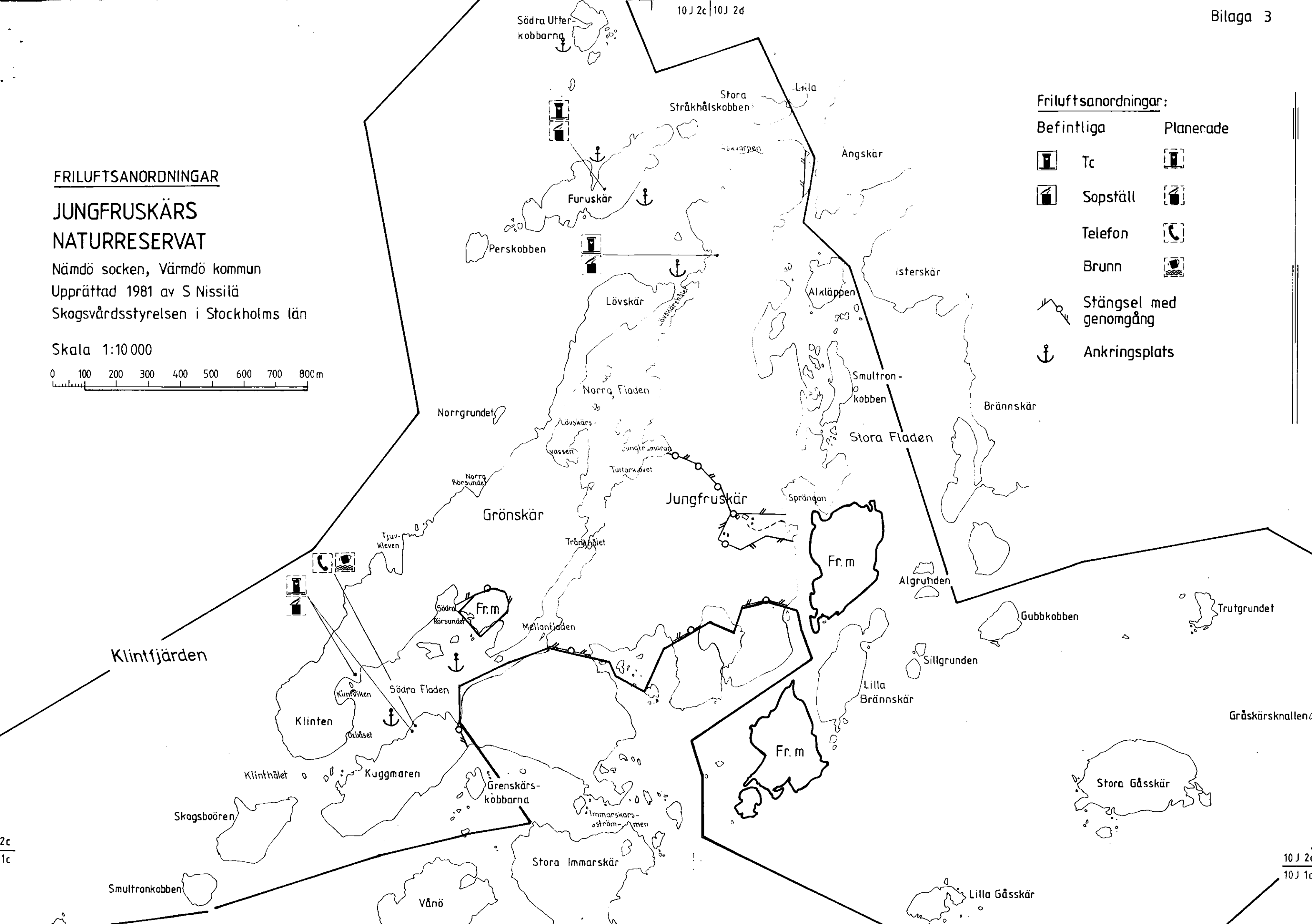
Nämdö socken, Värmdö kommun
Upprättad 1981 av S Nissilä
Skogsvårdsstyrelsen i Stockholms län

Skala 1:10 000



Friluftsanordningar:

Befintliga	Planerade
Tc	Tc
Sopstall	Sopstall
Telefon	Telefon
Brunn	Brunn
Stängsel med genomgång	
Ankringsplats	



2c
1c

10 J 2c
10 J 1c