



LÄNSSTYRELSEN

Stockholms län

Naturvårdsenheten

Biolog Anders Bergquist

08 - 785 51 32

BESLUT

Datum

1982-04-26

Erif datum

1 (11)

Beteckning

11.1211-143-76

Erif beteckning

0139

Enligt sändlista

Bildande av naturreservatet Ådö-Lagnö i Upplands-Bro kommun

(3 bilagor)

Beskrivning av reservatet

<u>Namn</u>	Naturreservatet Ådö-Lagnö
<u>Kommun</u>	Upplands-Bro
<u>Socken</u>	Låssa
<u>Fastigheter</u>	Delar av Ådö 1:7, Ådö 1:8 och 1:19
<u>Lägesbeskrivning</u>	Ekonomiska kartan blad nr 107 89, 107 99, 108 80 och 108 90 Reservatet ligger vid Mälaren cirka 10 km söder om tätorten Bro och cirka 45 km nordväst om Stockholm.
<u>Areal</u>	ca 155 ha
<u>Därav landareal</u>	ca 90 ha
<u>Markägare</u>	
<u>Naturvårdsförvaltare</u>	Skogsvårdsstyrelsen

Grund för beslutet

Allmän beskrivning

Lagnö präglas av stora sammanhängande ädellövskogsområden med mellanliggande åkrar. Ädellövskogsområdena domineras av trädslagen ek, ask, lind och alm medan



buskskiktet huvudsakligen utgörs av hassel. Stora områden bildar ek-hassellundar med lundväxter som myskmadra, lungört, vårärt, trolldruva, underviol, lundgröe m fl arter, medan andra lundpartier har ett mera trivialt fältskikt.

Inom lövskogsområdena och framförallt i slottsparken växer stora mängder av den fridlysta misteln. Av florán kan förutom vad som ovan nämnts nämnas ytterligare några mindre vanliga arter som storrams, tandrot, stenfrö, desmeknopp och lundelm. På områdets höjdparter finns hållmarker med inslag av tall, gran, ek och lind. Inom området finns grova tallar. Dessa utgör i några fall häckningsplatser för fiskgjuse.

Områdets växlande natur ger goda förutsättningar för ett rikt fågelliv med häckande arter som fiskgjuse, göktyta, stor- och småskrake, knölsvan, kanadagås, brun kärrhök, enkelbeckasin m fl arter. Speciellt intresse bör riktas mot ädellövskogsområdenas insektsfauna. Av däggdjuren märks främst rådjur, hare och grävling.

Lagnö är i den fysiska riksplaneringen klassat som riksintresse för den vetenskapliga naturvården. Området har också bedömts ha högsta naturvärde, klass I, i länets naturvårdsprogram.

Under vintern 1979/80 företogs omfattande avverkningar i lövskogsområdena vilket föranledde länsstyrelsen att förklara området som interimistiskt naturreservat den 3 april 1980.

Ändamålet med reservatet

Ändamålet med reservatet är i första hand att bevara områdets stora ädellövskogsområden. Skötseln av lövskogen skall ske så att de ädla lövträden ek, lind, ask och alm gynnas samt att skogen får lundkaraktär. Förutsättningarna för fiskgjuse att häcka skall tillvaratas.

Ändamålet med reservatet är också att bereda allmänheten möjlighet att besöka området främst genom att göra vägen tillgänglig och att iordningställa två mindre parkeringsplatser.



Samråd har ägt rum med Upplands-Bro kommun och statens naturvårdsverk vilka i allt väsentligt lämnat förslaget utan erinran. Markägarna har godkänt förslaget.

Med stöd av 7 § naturvårdslagen (SFS 1964:822, ändrad och omtryckt 1974:1025) förklarar länsstyrelsen det område som har utmärkts på bifogad karta som naturreservat. Samtidigt upphäver länsstyrelsen sitt tidigare meddelade beslut den 3 april 1980 om intermistiskt naturreservat.

Reservatsföreskrifter

För att trygga ändamålet med reservatet förordnar länsstyrelsen med stöd av 8-10 §§ naturvårdslagen samt 9 § naturvårdsförordningen (SFS 1976:484) att nedan angivna föreskrifter samt bestämmelser om naturvårdsförvaltningen skall gälla för området.

A Föreskrifter med stöd av 8 § naturvårdslagen angående inskränkningar i markägares och annan sakägares rätt att förfoga över fastighet inom reservatet

Utöver föreskrifter och förbud i lagar och författningar är det förbjudet att

1. bedriva täkt eller annan verksamhet som kan ändra områdets topografi, yt- eller dräneringsförhållanden genom att gräva, spränga, schakta, muddra, dika eller utfylla. Markägaren äger dock rätt att valla in området i öster som anges på bifogad karta. Täkt av grus för husbehov får bedrivas enligt anvisningar i fastställd skötselplan.
2. anordna upplag, avfallstipp eller liknande annat än tillfälligt för jordbrukets behov
3. anlägga campingplats, båthamn eller annan anläggning för friluftslivet
4. införa för området främmande växt- och djurart



BESLUT

Datum
1982-04-26
Ert datum

Beteckning
11.1211-143-76
Er beteckning 0139

5. uppföra stängsel eller andra hägnader med undantag av staket kring bebyggd tomtplats. Erforderliga stängsel för betesdjur får dock uppföras under förutsättning att genomgångar anordnas så att allmänhetens tillträde till området inte avsevärt försvåras. Hjorthägn får inte uppföras
6. avverka eller utföra andra skogliga åtgärder
7. plantera eller så barrträd på mark som inte var barrskogsbevuxen den 3 april 1980
8. inom skogsområdena använda handelsgödsel eller ytbespruta med kemiska bekämpningsmedel
9. röja bort buskar med undantag av kantzonen mellan åker och skogsmark intill 3 meter från backdikets mitt
10. uppföra helt ny byggnad
11. anlägga eller väsentligt ändra väg, stig eller parkeringsplats
12. dra fram mark- eller luftledning
13. anlägga brygga eller annan anläggning
14. i kommersiellt syfte gräva upp eller plocka ris, örter, gräs, mossor eller lavar
15. anbringa tavla, plakat, affisch, skylt eller liknande
16. beta området på annat sätt än vad som framgår av fastställd skötselplan

Bestämmelserna ovan skall inte utgöra hinder mot att utföra de åtgärder som framgår av fastställd skötselplan.



...
...
B Föreskrifter med stöd av 9 § naturvårdslagen an-
gående markägares och annan sakägares skyldighet
att tåla visst intrång

För att trygga ändamålet med reservatet förpliktas markägare och annan innehavare av särskild rätt till marken tåla att de åtgärder vidtas som anges i fastställd skötselplan.

C Föreskrifter med stöd av 10 § naturvårdslagen om
vad allmänheten har att iaktta inom reservatet

Utöver föreskrifter och förbud i lagar och författningar är det förbjudet att

1. förstöra fast naturföremål eller ytbildning
2. bryta kvistar, fälla eller på annat sätt skada levande eller döda träd eller buskar, skada vegetationen i övrigt t ex genom att gräva upp ris, örter, gräs, mossor eller lavar
3. störa djurlivet (t ex genom att uppehålla sig i närheten av fågelbo)
4. medföra hund som inte är kopplad
5. ställa upp husvagn
6. tälta mer än två dygn
7. göra upp eld
8. släppa ut avloppsvatten, annat fast eller flytande avfall
9. framföra motordrivet fordon annat än på anvisade vägar och leder
10. parkera annat än på anvisade parkeringsplatser
11. rida annat än på anvisade vägar, stigar och områden.



D Bestämmelser med stöd av 9 § naturvårdsförordningen om naturvårdsförvaltningen

Länsstyrelsen fastställer nedanstående skötselplan. Planen skall gälla tills vidare. En mera detaljerad plan för bl a skötseln av skogsbestånden skall utarbetas och fastställas av länsstyrelsen. Skogsvårdsstyrelsen skall vara naturvårdsförvaltare för reservatet.

SKÖTSELPLAN

1. Syftet med naturvårdsförvaltningen

Reservatet skall skötas så att områdets ädellövskogsområden bevaras. Skötseln av skogsmarken skall ske på sådant sätt att skogsbestånden successivt övergår till att alltmer bestå av ädla lövträd varvid ek, ask, lind och alm skall gynnas och får lundkaraktär. Skogsbestånden får inte slutavverkas. Anläggningar för friluftslivet skall inte uppföras utöver mindre parkeringsplatser på fastigheterna Ådö 1:8 och 1:19.

2. Principer för disposition och skötsel av mark och vatten

2.1 Hävd av skogsmarken

Skötseln av lövskogsområdena skall syfta till att bevara ädellövskogen och utveckla den mot lundkaraktär med en blandning av flera lövträdssorter, främst ek, ask, lind och alm. Området innanför Lilla Lagnö skall bevaras som ek-hasselskog. Vissa större ekar skall frihuggas, medan några mindre lövskogspartier bör lämnas för fri vegetationsutveckling med undantag av röjning av gran. Gran skall successivt röjas ur lövskogspartierna. Hällmarksområdena med tall skall lämnas för fri vegetationsutveckling.



2.2 Hävd av jordbruksmarken

2.2.1 Åkermark

Normalt åkerbruk får bedrivas inom de områden som för närvarande används för åkerbruk (vall, spannmålsodling, foderväxtodling). Markägaren äger rätt att valla in ett område i öster (se bifogade karta). Skogsbrynen intill åkermarken skall bevaras och får inte röjas längre än 3 meter från backdikets mitt. Saknas backdike gäller 3 meter från nuvarande gräns mellan åker och skogsmark. Större träd av betydelse för landskapsbilden får dock inte tas bort inom denna zon.

2.2.2 Betesdrift

Hästbete alternativt annan djurhållning (dock inte får eller hjort) får ske inom lövskogsområdena i samband med att åkermarken utnyttjas för bete, och i sådan omfattning att skogsbestånden inte tar skada eller så att föryngringen av lövträd försvåras. Påvisas skada eller andra olägenheter för vegetationen med hästbetet äger länsstyrelsen rätt att för viss tid avlysa delar av skogsområdena för bete alternativt annan djurhållning. Det ankommer på naturvårdsförvaltaren att anmäla sådan skada. Markägaren äger rätt att i samband härmed begära ersättning om intrånget i pågående markanvändning bedöms som avsevärt. Under den tid som åkermarken inte nyttjas för bete får betesdjuren heller inte vistas inom skogsområdena I, II och III. Dessa områden framgår av bifogad karta, (bilaga 3).

Områdena II och III får utan ersättning till markägaren avlysas från bete. Om naturvårdsförvaltaren bedömer att dessa områden måste inhägnas då åkermarken runt omkring betas skall staten bekosta och ombesörja erforderlig stängsling av dessa områden. Inom områden där bete förekommer skall mistelbärande och andra värdefulla träd skyddas om naturvårdsförvaltaren anser det behövt. Kostnaden för detta står staten för.



2.3 Övrig mark

Parken vid Ädö slott bör vårdas så att parkmiljön bevaras. Träden skall vid behov skyddas mot åverkan av betesdjur. Träden i parken är idag likåldriga och därför bör föryngringsåtgärder vidtas. I de luckor som uppstått efter döda träd bör nya planteras och även i framtiden bör döda och döende träd ersättas med nya. Trädsorterna skall vara sådana där mistel kan etablera sig. Före en större restaurering av parkvegetationen skall en plan för detta utarbetas. Anvisning var husbehovstäkt av grus får ske kommer att ges i kommande detaljerade skötselplan.

2.4 Anordningar för rekreation och friluftsliv

För att underlätta för allmänheten att besöka reservatet skall den nu enskilda vägen, från allmän väg till Ormudden göras tillgänglig genom att berörda fastighetsinnehavare söker statligt bidrag för istandsättning och underhåll av vägen, När detta är klart och statsbidrag utgår till vägen skall en parkeringsplats för ca 5 bilar iordningställas inom fastigheten Ädö 1:8 och en parkeringsplats för ca 15 bilar inom fastigheten Ädö 1:19 (se bifogad karta). Iordningställandet och skötseln av dessa parkeringsplatser bekostas och ombesörjs av staten. Utöver erforderliga stängselgenomgångar skall ytterligare anordningar för friluftslivet inte iordningställas. Anvisningar om vägar, stigar och områden för ridning kommer att anges i den kommande detaljerade skötselplanen.

2.5 Jakt och fiske

Jakt och fiskerätten tillkommer fastighetsinnehavaren enligt gällande lagstiftning.

2.6 Information

Information om området lämnas på informationsskyltar. Dessa skall placeras dels vid busshållplatsen där allmän väg slutar, vid parkeringsplatserna samt vid Lilla Lagnö.



...
...
Skyltarna sätts upp av naturvårdsförvaltaren och bekostas av staten.

2.7 Utmärkning

Naturreservatet skall märkas ut av naturvårdsförvaltaren enligt de anvisningar som har utfärdats av statens naturvårdsverk (SIS 031522).

2.8 Renhållning

Några sanitära anordningar för friluftslivet skall inte iordningställas. Upplands-Bro kommun ombesörjer och bekostar tömning av soptunnor uppställda vid parkeringsplatserna. Om naturvårdsförvaltaren bedömer att ytterligare soptunnor skall sättas upp skall samråd om detta ske med kommunen.

2.9 Tillsyn

Naturvårdsförvaltaren svarar för tillsyn av reservatet. Tillsyn skall under de första åren ske flera gånger årligen.

2.10 Finansiering av naturvårdsförvaltningen

Staten svarar för alla kostnader i samband med naturvårdsförvaltningen.
Kostnader för erforderliga stängsel för betesdjuren bekostas av fastighetsinnehavaren. För stängsel som naturvårdsförvaltaren anser behövliga för att skydda känsliga områden mot bete samt eventuella genomgångar för allmänheten bekostas av staten. Skötseln av slottsparken bekostas och ombesörjs av markägaren, med undantag av sådana åtgärder som naturvårdsförvaltaren anser nödvändiga för att skydda träden mot åverkan av betesdjur. Dessa åtgärder bekostas av staten.

Kostnader för renhållning står Upplands-Bro kommun för.

2.11 Naturvårdsförvaltare

Naturreservatet skall från naturvårdssynpunkt förvaltas av skogsvårdsstyrelsen. Vid förvaltningen skall samråd fortlöpande äga rum med länsstyrelsen och markägarna.




BESLUT


Datum
1982-04-26
Ert datum

Beteckning
11.1211-143-76
Er beteckning 0139

...
...
Besvär till regeringen, jordbruksdepartementet enligt bilaga (Formulär H).

I den slutliga handläggningen av detta ärende har deltagit länsråd Lennart Lindskog, beslutande, länsarkitekt Daniel Nordström, länsantikvarie Bengt O H Johansson, överlantmätare Torsten Algrim, naturvårdsdirektör Tord Céwe, föredragande samt länsassessor Leif Sverndal.

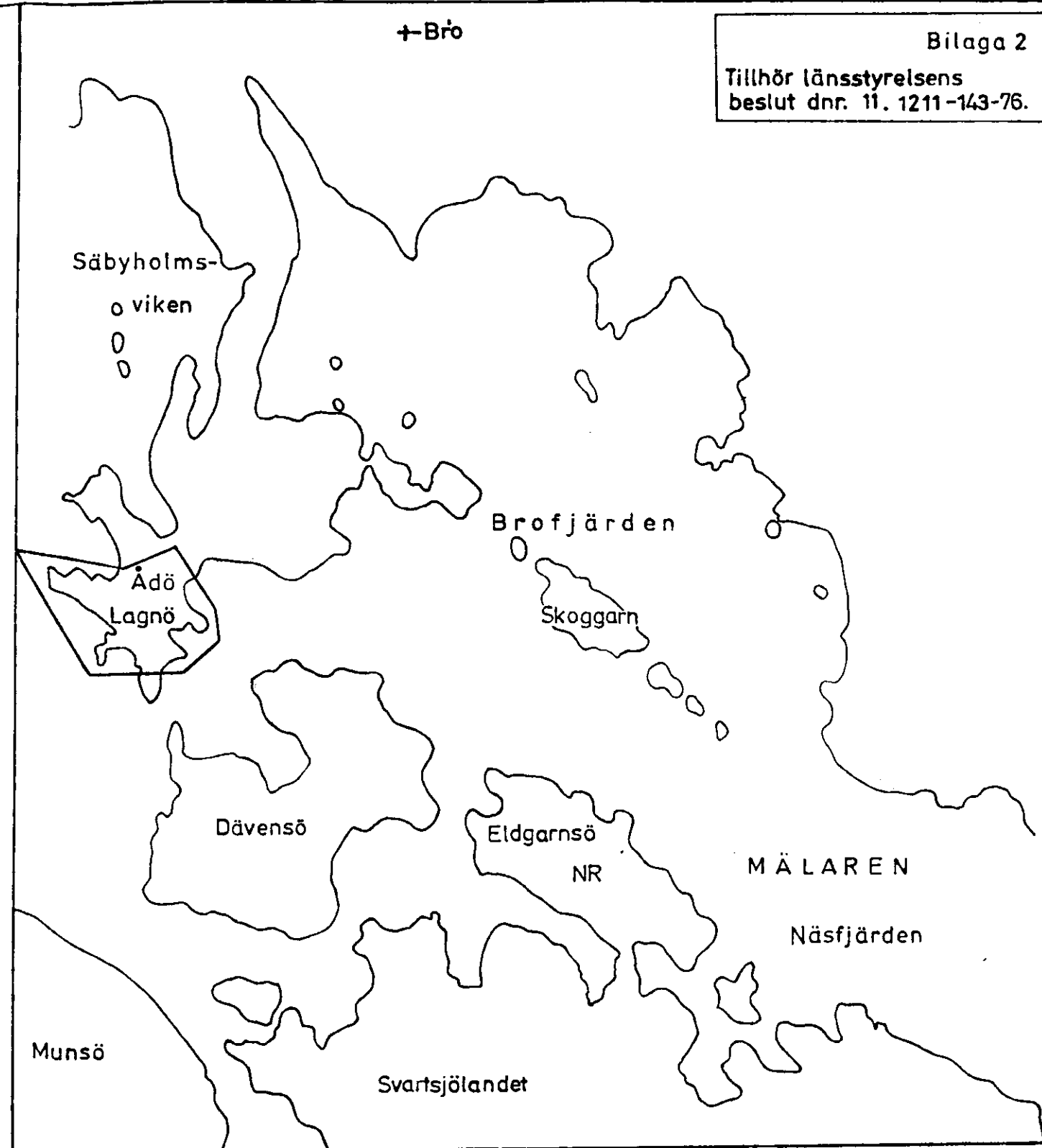
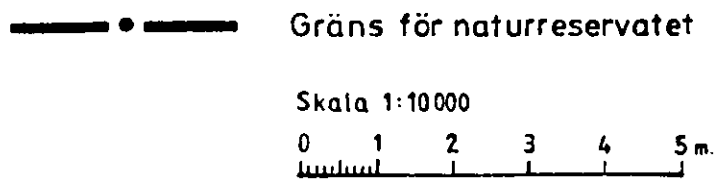
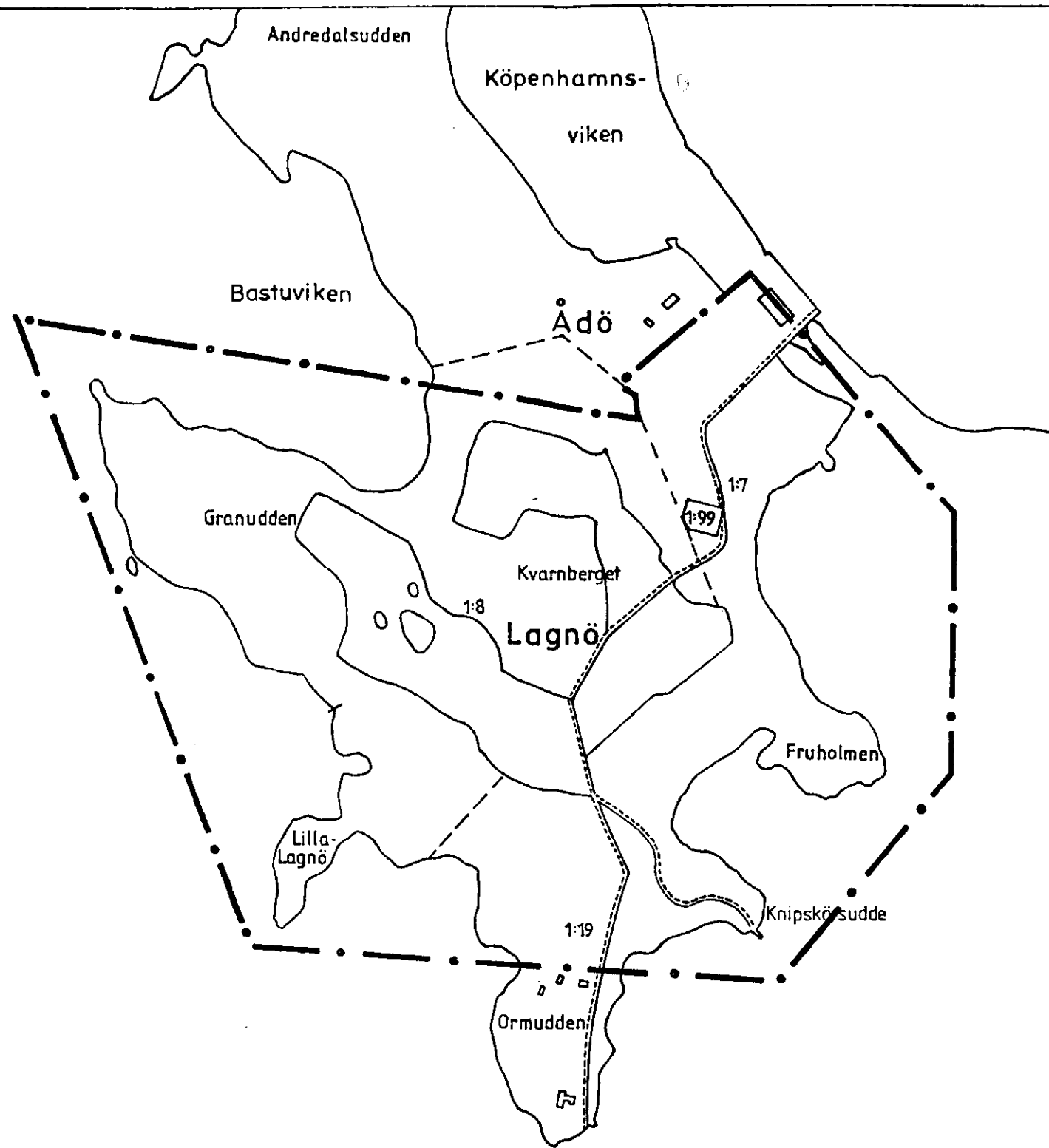

Lennart Lindskog


Tord Céwe

Bilagor


Besvärshänvisning (Formulär H)	bilaga 1
Karta över reservatet	" 2
Skötselplanekarta	" 3

SÄNDLISTA



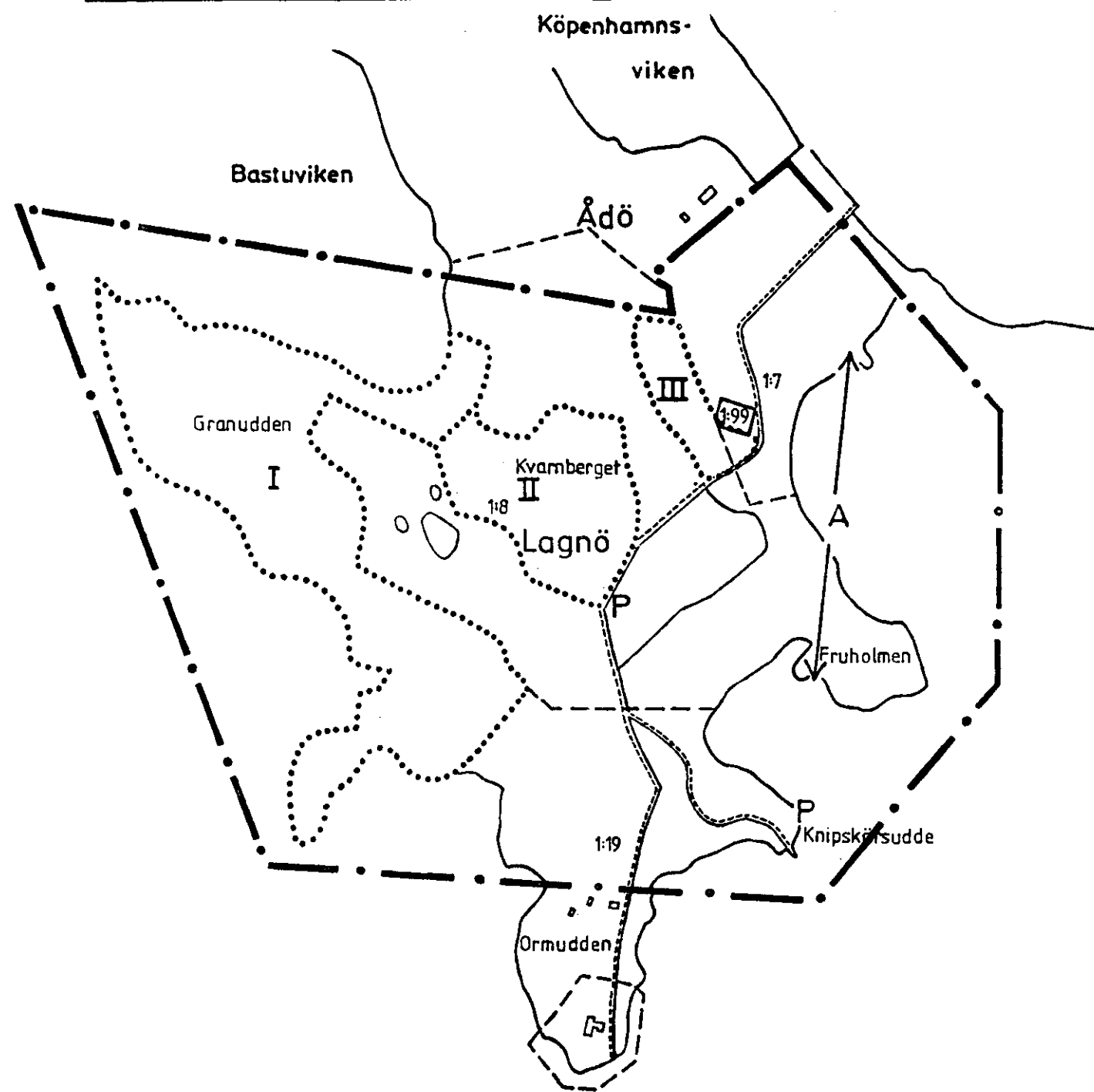
NATURRESERVATET Ådö-Lagnö

Upplands – Bro kommun



LÄNSSTYRELSEN I STOCKHOLMS LÄN
NATURVÅRDSENHETEN

SKÖTSELPLANEKARTA

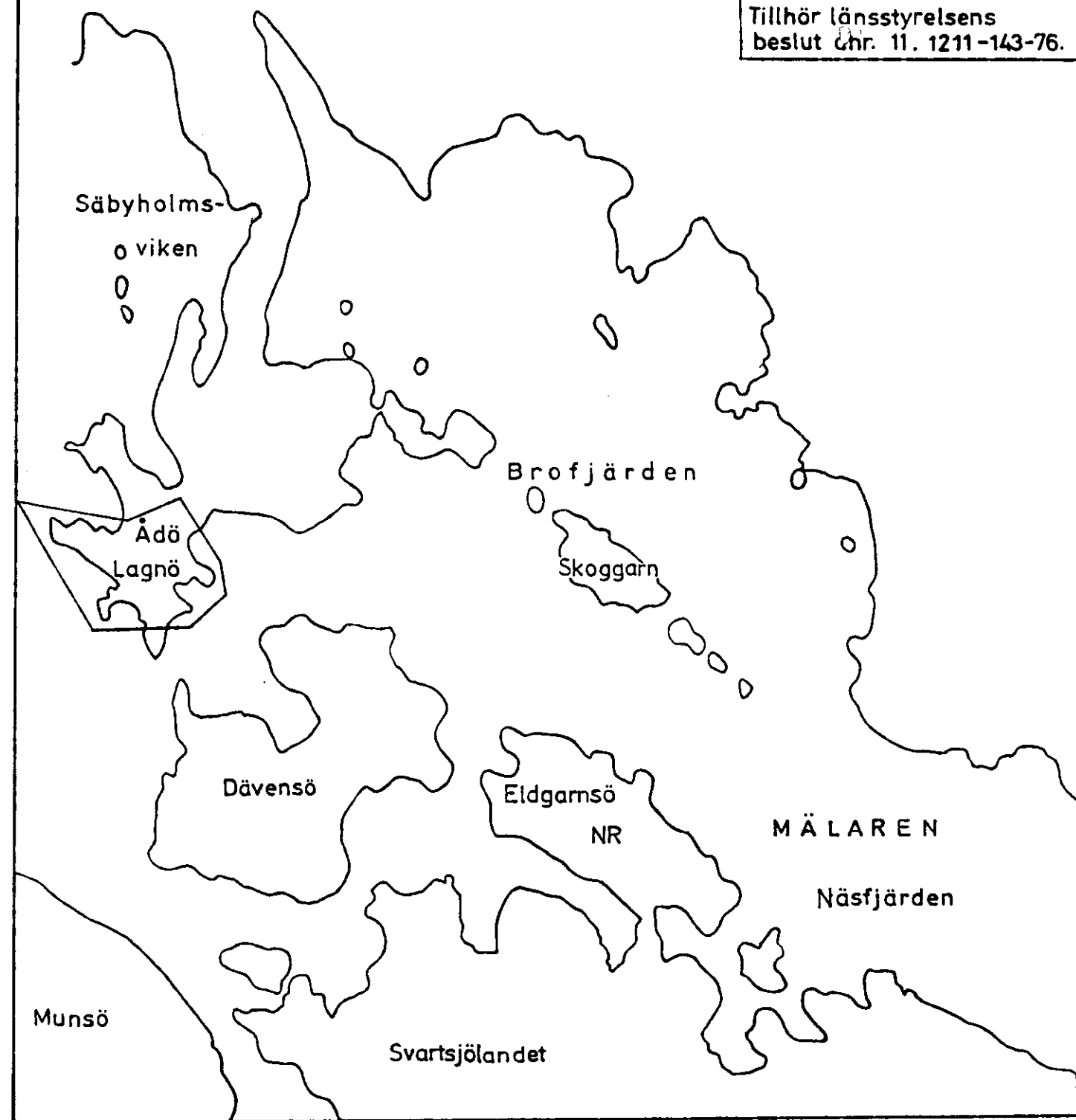


- · — · — Gräns för naturreservatet
- Områdesgräns för omr. I, II och III.
- I Område som inte får användas för bete då intilliggande åkermark inte betas.
- II III Område som får avlysas från bete.
- ← A → Område som får vallas in
- P Planerade parkeringsplatser

Skala 1:10000



Bilaga 3
Tillhör länsstyrelsens
beslut Chr. 11. 1211-143-76.



NATURRESERVATET Ådö-Lagnö

Upplands - Bro kommun

Översiktskarta



Skala 1:50000

LÄNSSTYRELSEN I STOCKHOLMS LÄN
NATURVÅRDSENHETEN