

Bildande av naturreservatet Urstjärnbäcken i Bodens kommun -Utvidgning och revidering

Beslut

Med stöd av 7 kap 4 § miljöbalken (1998:808), MB, beslutar länsstyrelsen att det område som utmärkts på bifogad karta, Bilaga 1, ska utgöra naturreservatet Urstjärnbäcken.

I enlighet med 3 § förordningen (1998:1252) om områdesskydd enligt miljöbalken m.m. fastställer länsstyrelsen bifogad skötselplan (Bilaga 7).

För att uppnå och tillgodose syftet med reservatet beslutar länsstyrelsen med stöd av 7 kap 5, 6 och 30 §§ MB samt 22 § förordningen om områdesskydd enligt miljöbalken m.m. att nedan angivna föreskrifter ska gälla i reservatet.


Länstyrelsen upphäver med stöd av 7 kap 7 § första stycket MB sitt beslut om bildande av naturreservatet Urstjärnbäcken i Bodens kommun från den 19 maj 2004, dnr 511-5173-02 när detta beslut vunnit laga kraft.

Syfte

Syftet med reservatet är att bevara områdets värdefulla naturmiljö med dess urskogsartade och opåverkade karaktär, biologiska mångfald och naturliga hydrologi. Skogar, våtmarker, sjöar, vattendrag och andra ingående ekosystem ska ges förutsättningar att utvecklas naturligt. Syftet är även att motverka fragmentering av området och att de delar av reservatet som idag har lägre naturvärden ska utvecklas i riktning mot ett naturligt tillstånd. Syftet är också att bidra till att gynnsam bevarandestatus uppnås på biogeografisk nivå för utpekade naturtyper och arter enligt Natura 2000. För att främja biologisk mångfald ger naturreservatet även förutsättningar för slätter av hävdgynnade våtmarker. Inom ramen för ovanstående är reservatets syfte också att ge möjlighet till naturupplevelser och friluftsliv.

Syftet ska nås genom att:

- Inget skogsbruk bedrivs i området.



- Exploateringar och annan verksamhet som kan skada naturmiljön i området förhindras.
- Områdets skogliga värdekärnor lämnas för fri utveckling.
- Utvecklingsmarker och arronderingsmarker återställs till naturskog genom fri utveckling eller naturvårdande skötsel såsom exempelvis naturvårdsbränning.
- Vid behov återställa områdets naturliga hydrologi genom att till exempel lägga igen diken, åtgärda vandringshinder eller återställa vattendrag efter flottledsrensning.
- Främmande arter som bedöms utgöra ett hot mot ekosystemen i reservatet tas bort, i de fall det är möjligt.
- Naturliga störningar som till exempel översvämningar och stormfällningar tillåts ha ett naturligt förlopp. Bränder bör få löpa fritt men kan dock släckas vid behov. Vid släckning ska naturliga begränsningslinjer som exempelvis vägar utnyttjas i första hand.
- Möjlighet ges att tillåta slätter med manuella metoder på hävdgynnade våtmarker.
- Fällning av träd undviks vid alla typer av åtgärder, förutom vid avveckling av främmande trädslag.
- Alla åtgärder i reservatet planeras så att körskador och annan påverkan på markskiktet undviks.
- Besökare informeras om reservatets naturvärden.


Skälen för länsstyrelsens beslut

Skälen för bildandet av reservatet samt dess prioriterade bevarandevärden är dess intakta våtmark av högsta naturvärdesklass och dess urskogsartade skog som tillsammans bildar en stor myr- och skogsmosaik med mycket höga naturvärden, liksom de naturtyper och arter som är utpekade inom Natura 2000. Länsstyrelsen anser att de mer ändamålsenliga gränser som reservatet får genom utvidgningen gynnar både det långsiktiga bevarandet av ingående naturvärden samt underlättar den framtida förvaltningen.

Skogsavverkning, dikning eller annan exploatering skulle innebära att områdets naturvärden förstörs.

Uppgifter om naturreservatet

Naturreservatets namn:	Urstjärnbäcken
Kommun:	Boden
Lägesbeskrivning:	8 km SV om Harads
Area:	ca 1184 ha
Berörda fastigheter:	Åminne 1:32, Naturvårdsverket



Natura 2000: SE0820736 Urstjärnbäcken
Sameby: Udtja, Tuorpon, Jåhkågaska thielde, Sirges
Förvaltare: Länstyrelsen

Reservatsföreskrifter

A. Föreskrifter enligt 7 kap 5 § MB om inskränkningar i rätten att använda mark- och vattenområden inom reservatet.

Utöver vad som annars gäller enligt lag är det förbjudet att:


1. Bedriva skogsbruk, fälla eller på annat sätt skada levande träd och buskar. Skada eller flytta liggande eller stående döda träd och buskar.
2. På annat sätt än vad som anges under punkt 1 skada eller förändra mark eller vegetation på land eller i vatten, t ex genom att borra, spränga, anordna upplag, dika, dämna, muddra, gräva, dikesrensa, schakta eller dumpa, med undantag för slätter enligt A 14.
3. Uppföra eller utöka byggnad eller annan anläggning som till exempel mast eller vindkraftverk, med undantag för älgstorn enligt A 12 samt hässjor enligt A 13
4. Anlägga väg eller led.
5. Anlägga ledning i luft, mark eller vatten.
6. Bedriva vattenverksamhet, t ex genom vattenreglering, muddring, avledande av vatten eller anläggande av vandringshinder.
7. Plantera in växt-, djur-, eller svampart.
8. Släppa ut eller sprida avloppsvatten, gifter, biologiska eller kemiska bekämpningsmedel, vådliga ämnen, kalk, växtnärsämnen eller andra främmande ämnen som kan skada naturen.
9. Framföra motordrivna fordon utanför befintliga vägar. Vägarnas sträckning framgår av Bilaga 1.
10. Sätta upp tavla, plakat, skylt, göra inskrift eller andra markeringar i naturen.

Vidare är det utan länsstyrelsens tillstånd förbjudet att:

11. Förändra befintlig byggnad eller anläggning.
12. Uppföra älgstorn.
13. Uppföra hässjor.
14. Utföra slätter med manuella metoder på hävdgynnade våtmarker. Skörd ska avlägnas från reservatet eller hässjas.

Undantag från reservatsföreskrifterna i punkt A:

1. Föreskrifterna ska inte utgöra hinder för förvaltaren att utföra de åtgärder för reservatets vård och skötsel som krävs för att tillgodose syftet med reservatet och som anges i föreskrifter med stöd av 7 kap. 6 § MB i detta beslut.



2. Ovanstående föreskrifter ska inte utgöra hinder för underhåll av befintliga vägar, exempelvis snöröjning, flytt av träd som fallit över vägarna eller andra åtgärder för att bibehålla vägarnas nuvarande standard. Innan större underhållsåtgärder ska samråd ske med länsstyrelsen enligt 12 kap 6 § MB. Exempel på sådana åtgärder är byte av vägtrummor och rensning av vägdiken. Vägarnas sträckning framgår av Bilaga 1.
3. Ovanstående föreskrifter ska inte heller utgöra hinder för underhåll av befintliga byggnader eller andra anläggningar. Innan större underhållsåtgärder, exempelvis trädsäkring, ska samråd ske med länsstyrelsen enligt 12 kap 6 § MB.
4. Ovanstående föreskrifter ska inte utgöra hinder för att bedriva renskötsel i enlighet med rennäringslagen (1971:437) eller terrängkörning i samband med bedrivande av renskötsel enligt terrängkörningsförordningen (1978:594). Före anordnandet av fasta anläggningar ska samråd ske med länsstyrelsen enligt 12 kap 6 § MB, enligt vad som framgår av förordningen (1998:904) om anmälan för samråd.
5. Utan hinder av ovanstående föreskrifter är det tillåtet att transportera fälld älg eller björn med lättare älgdragare. Särskild försiktighet ska iakttas för att undvika skador på mark, vegetation och vattenmiljöer.
6. Snöskoteråkning är tillåten i reservatet på väl snötäckt mark. Vid körning ska i första hand befintliga leder användas. Skador på mark och vegetation får ej uppstå.
7. I de fall Totalförsvaret har intressen (anläggningar och/eller planerade grupperingsplatser) inom reservatet får tillsyn och skyddsarbetsuppgifter utföras utan hinder från föreskrifterna.

B. Föreskrifter enligt 7 kap 6 § MB om skyldighet att tåla visst intrång

Ägare och innehavare av särskild rätt till fastigheterna förpliktas att tåla att följande åtgärder kan komma att genomföras för att tillgodose syftet med naturreservatet.

1. Utmärkning av reservatet.
2. Uppsättning och underhåll av informationsskylt.
3. Naturvårdsbränning och efterföljande stängsling inom områden som markerats i bilaga 3.
4. Utförande av återställningsåtgärder i skogsmark, exempelvis katning, ringbarkning, stängsling och/eller röjning av ungskog i områden preciserade i bilaga 3.
5. Borttagande av främmande arter, exempelvis contortatall.
6. Utförande av återställningsåtgärder rörande vattenkvalitet, hydrologi och bottenmiljöer som exempelvis återställning efter flottledsrensning, utrivning av damm eller igenläggning av diken.
7. Genomförande av undersökningar av flora och fauna samt av mark- och vattenförhållanden, inklusive uppföljning av bevarandemål.
8. Tillgängliggörande av reservatet för besökare genom underhåll av väg, parkeringsplatser, stigar och leder.

C. Ordningsföreskrifter enligt 7 kap 30 § MB

Utöver vad som annars gäller är det för allmänheten förbjudet att:

1. Fälla eller på annat sätt skada levande eller döda träd och buskar.
2. Plocka eller skada vedsvampar, mossor eller lavar.
3. Skada vegetationen i övrigt genom att t ex gräva upp växter.
4. Fånga, skada eller döda ryggradsdjur. Ta ägg eller störa djurlivet genom att exempelvis klättra i boträd eller medvetet uppehålla sig i närheten av fågelbo, lya eller gryt.
5. Samla in ryggradslösa djur.
6. Förstöra eller skada berg, jord eller sten på land eller i vatten genom att t ex borra, hacka, spränga, rista, gräva eller måla.
7. Skräpa ner.
8. Anlägga en eldstad i form av en stenring. Vid eldning får endast löst liggande kvistar och grenar eller egen medhavd ved användas.
9. Framföra motordrivna fordon utanför befintliga vägar. Vägarnas sträckning framgår av Bilaga 1.

Undantag från reservatsföreskrifterna i punkt C:

1. Föreskrifterna ska inte utgöra hinder för förvaltaren att utföra de åtgärder för reservatets vård och skötsel som krävs för att tillgodose syftet med reservatet och som anges i föreskrifter med stöd av 7 kap. 6 § MB i detta beslut.
2. Utan hinder av ovanstående föreskrifter får renskötsel utövas i enlighet med rennäringslagen (1971:437) eller terrängkörning i samband med bedrivande av renskötsel enligt terrängkörningsförordningen (1978:594). Före anordnandet av fasta anläggningar ska samråd ske med länsstyrelsen enligt 12 kap 6 § MB, enligt vad som framgår av förordningen (1998:904) om anmälan för samråd.
3. Snöskoteråkning är tillåten i reservatet på väl snötäckt mark. Vid körning ska i första hand befintliga leder användas. Skador på mark och vegetation får ej uppstå.
4. I reservatet är det utan hinder av föreskriften C4 tillåtet att jaga och fiska i enlighet med gällande lagstiftning.
5. Bär- och matsvampplockning är tillåtet i området.

Redogörelse för ärendet

De höga naturvärdena vid Urstjärnbäcken uppmärksammades under Länsstyrelsens våtmarksinventering som genomfördes 1997. År 2000 inventerade Länsstyrelsen området med avseende på skogliga värden vilket resulterade i ett förslag om att skydda området som naturreservat. Markägare till största delen av området var Sveaskog AB medan en mindre del ägdes av privat markägare. Ersättningen till dessa skedde genom att naturvårdsverket köpte marken. Området avsattes 19 maj 2004 som naturreservat.

År 2007 upptäcktes att fastighetsgränsen för det bildade reservatet blivit felaktigt avstyckad. I samband med att den felaktiga fastighetsgränsen skulle justeras, gjordes

Datum
2019-05-27

Diarienummer
511-10682-2018

NVR ID
2002859

även en fältkontroll av reservatets avgränsning 2011. Ett nytt skyddsvärt område med höga naturvärden upptäcktes då i anslutning till reservatets södra gräns. Länsstyrelsen tog då fram ett förslag om rättelse av fastighetsgränsdragning samt utvidgning av reservatet i den södra delen. Förslaget godkändes av Naturvårdsverket och i mars 2017 träffades en överenskommelse där de utvidgande delarna av reservatet köptes in från Sveaskog AB. En ny fastighetsförrättning gjordes i april 2018. I den har den felaktiga fastighetsgränsen rättats till och utvidgningen av reservatet i den södra delen har inkluderats i den nya fastigheten. I och med reservatsbeslutet utökas nu Urstjärnbäcken till att omfatta hela det skyddsvärda området.

Ärendet har remitterats till Skogsstyrelsen, Försvarmakten och Sveriges geologiska undersökningar (SGU). Skogsstyrelsen ser positivt på utvidgningen av reservatet och meddelar att reservatet bidrar till att uppnå målen för bl.a. *levande skogar, myllrande våtmarker, levande sjöar och vattendrag* och *ett rikt växt- och djurliv* samt att utvidgningen förstärker reservatets funktion och måluppfyllelse. Försvarmakten noterar att Länsstyrelsen föreslår att ta bort det undantag som tidigare tillät att inom reservatet utföra skyddsarbete och tillsyn av anläggningar för totalförsvaret. Länsstyrelsen föreslår att sådana undantagsfall istället skall hanteras genom dispensansökan. Försvarmakten motsätter sig denna ändring då den försvårar möjligheten att upprätthålla sekretessen avseende anläggningar för totalförsvarets militära del. Försvarmakten föreslår därför att det befintliga undantaget behålls i de nya föreskrifterna. I övrigt har Försvarmakten ingenting att erinra. SGU meddelar att de avstår från att yttra sig i ärendet.

Sakägare, Tuorpon sameby, Sirges sameby, Udtja sameby och Jåhkågaska tjiellde sameby har förelagts att yttra sig över förslaget. Samtliga har tagit del av förslaget till beslut.

Samråd med Bodens kommun har föregått beslutet och i sitt yttrande meddelar de att de inte har något att erinra gällande bildandet av naturreservatet samt att förslaget är i linje med kommunens lokala miljömål och inriktningen i Översiktsplan 2025.

Samråd med Naturvårdsverket har genomförts som tillstyrker förslaget.

Länsstyrelsens bedömning och motivering

Området utgör en från naturvårdssynpunkt mycket värdefull naturskogs- och våtmarksmosaik som hyser en stor mångfald av växter och djur knutna till våtmarks- och naturskogsmiljöer, bland annat flera rödlistade arter. Majoriteten av området är utpekade enligt art- och habitatdirektivet inom EU:s nätverk Natura 2000. Skogsavverkning eller annan exploatering skulle innebära att områdets naturvärden samt dess opåverkade och ostörda karaktär förstörs. De höga naturvärden som finns i området kräver ett omfattande och långsiktigt skydd för att bevaras och utvecklas. Med anledning av detta har frågan om bildande av ett naturreservat aktualiserats.

Detta beslut omfattar hela det ursprungliga naturreservatet Urstjärnbäcken som bildades 2004. Den tillkommande delen är en värdefull och behövlig utökning som bland annat tillför ytterligare naturvärden i form av fina bäckmiljöer, gammal högproduktiv

Datum
2019-05-27

Diarienummer
511-10682-2018

NVR ID
2002859

barrblandskog med stort inslag av asp, sälg och björk samt flertalet rödlistade arter. Detta ökar förutsättningarna för att uppnå syftet med reservatet. Länsstyrelsen anser därför att kraven på synnerliga skäl för upphävande enligt 7 kap 7 § första stycket MB är uppfyllda.

Sedan år 2004 då reservatsbeslut för den äldre avgränsningen av området fattades, har Länsstyrelsen gjort en del generella justeringar och förtydliganden av föreskrifterna för naturreservat. Förändringarna är anpassningar till rådande lagstiftning och till länsstyrelsens riktlinjer för hur reservatsbeslut bör utformas. Ändringarna har gjorts för att stärka skyddet av områdets naturvärden, men även för att underlätta prövning och tillsyn i reservatet. De ändringar i naturreservatets föreskrifter som görs i och med revideringen redovisas i bilaga 5.

Beslutet följer gällande riktlinjer för prioritering av naturreservatsskydd och Sveriges internationella åtaganden om skydd av den biologiska mångfalden, samt Sveriges miljökvalitetsmål. Beslutet ger därmed ett värdefullt bidrag till uppfyllandet av flera miljökvalitetsmål, bland annat *Levande skogar*, *Myllrande våtmarker*, *Levande sjöar och vattendrag* samt *Ett rikt växt- och djurliv*.

Länsstyrelsen bedömer att ett naturreservat i det aktuella området är förenligt med kommunens översiktsplan och med hushållningsbestämmelserna i 3 och 4 kap. MB. Delar av reservatet utgör riksintresse för Totalförsvaret. I enlighet med vad Försvarsmakten föreslår i sitt yttrande, behåller Länsstyrelsen det undantag som tillåter Totalförsvaret att utföra skyddsarbetsuppgifter och tillsyn av anläggningar utan hinder av föreskrifterna. Länsstyrelsen bedömer, i och med detta, att reservatsbildningen är förenlig med detta riksintresse.

I enlighet med 7 kap 25 § MB ska det finnas en rimlig balans mellan de värden som ska skyddas och de inskränkningar som beslutet innebär för den enskildes markanvändning. Därför ska det alltid göras en intresseprövning mellan allmänna och enskilda intressen. Länsstyrelsen bedömer att den avgränsning av naturreservatet och de inskränkningar som har gjorts är nödvändiga för att bevara de höga naturvärdena i området, samt att de inte går längre än vad som behövs för att tillgodose reservatets syfte. Berörda markägare har ersatts för det intrång i pågående markanvändning som reservatsbeslutet innebär.

Enligt förordningen (2007:1244) om konsekvensutredning vid regelgivning ska en myndighet innan beslut om föreskrifter så tidigt som möjligt utreda föreskrifternas kostnadsmässiga och övriga konsekvenser. Enligt samma förordning får myndigheten göra ett undantag från regeln om den bedömer att det saknas skäl att genomföra en konsekvensutredning. Länsstyrelsen bedömer att föreskrifterna behövs för att tillgodose syftet med naturreservatet. Föreskrifternas konsekvenser för allmänheten eller i övrigt bedöms vara så små att en särskild konsekvensutredning inte behöver upprättas.

Beskrivning av området

Area: 1184 ha

Naturtyper: Skogsmark 986 ha, varav produktiv skog 950 ha
Våtmark 194 ha
Sjöar och vattendrag 4 ha

Naturreseptat Urstjärnbäcken ligger ca 8 km sydväst om Harads, i Bodens kommun. Urstjärnbäcken utgörs av ett för trakten mycket stort sammanhängande sumpskogs- och myrområde. Reservatet är mosaikartat med omväxlande öppen myrmark, skogsklädda kärr, sumpskogsområden, fastmarksholmar och åsar. Området är mycket varierat med magra granskogsklädda myrmarker och lövrika barrblandskogar i söder och betydligt mer produktiva, delvis örtrika sumpskogar i norr.


I norra delen av reservatet dominerar blandsumpskog av gran och björk. I det frodiga fältskiktet förekommer arter som spädstarr, repestarr, tågstarr, lappranunkel, sjöfräken och älvstarr, där älvstarren i vissa delar är dominerande. I bottenskiktet bildar brokvitmossa och bollvitmossa rika bestånd. Järnockrautfällningar bildar rostiga flöden genom sumpskogen där bland annat rikligt med fjällskräp uppträder.

De södra delarna av reservatet domineras av mycket mager och gammal gransumpskog. De gamla, kortvuxna granarna hyser en rik epifytflora med bland annat rikligt av de rödlistade arterna gammelgranskål och knottrig blåslav. Tillgången på hängglavar är också mycket god i dessa delar av området.

Från Älgtjärnen leder en liten bäck åt nordväst mot Urstjärnälven. Kring bäcken utgörs skogen av en grandominerad barrblandskog. En del mycket gamla margranar förekommer och inslaget av lövträd, främst björk är förhållandevis stort. Fältskiktet är fläckvis örtrikt med arter som bergslok, brudborste, majbräken, älgört, skogsnäva och tibast. Av arronderingskäl ingår i den södra delen även några ungsogor.

På de tallskogsklädda åsar som sträcker sig i riktning mot nordväst i reservatet finns tydliga spår av brand. Spridda överståndare med ålder av ca 200 år förekommer och i dessa finns ofta brandljud. Stubbar efter äldre avverkningar med yxa och timmersvans förekommer i varierande omfattning i området. Troligtvis rör det sig främst om avverkning av brandskadad skog i samband med den senaste branden. Död ved i form av spridda torrakor förekommer men tillgången på lågor är sparsam. I nordväst längs Rödingträskbäcken finns en stig som passerar förbi en gammal tjärdal som vittnar om svunnen aktivitet i området. Av arronderingskäl ingår i nordvästra delen även några hyggen.

Utökningen som ligger söder om den äldre avgränsningen av naturreseptatet utgörs av två branta sluttningar, den ena vetter åt sydväst och den andra åt nordöst, med en svacka däremellan. Här finns det fina bäckmiljöer och drag med vegetation av högörttyp. Skogen är en frodig högproduktiv barrblandskog med stort inslag av asp, sälg och björk. Tallöverståndare med en ålder av ungefär 250 år finns spridda i hela området, flertalet med brandljud. Tillgången på död ved är fläckvis mycket riklig. Spritt i beståndet finns



Länsstyrelsen
Norrbotten

BESLUT

9 (9)

Datum
2019-05-27

Diarienummer
511-10682-2018

NVR ID
2002859

lunglavsbeklädda sälgar och aspar tillsammans med flertalet andra rödlistade arter, bland annat rosenticka, gränsticka, ullticka, violettgrå tagellav och hackspår efter tretåig hackspett. I det utökade området ingår ett par hektar gallrad tallskog och ett hygge som kommit med i reservatet av arronderingsskäl.

Hur man överklagar

Detta beslut kan överklagas hos regeringen (Miljö- och energidepartementet) enligt Bilaga 6.

Beslutets ikraftträdande

Beslutet gäller från den dag det vunnit laga kraft, utom vad gäller föreskrifter med stöd av 7 kap. 30 § miljöbalken, vilka gäller omedelbart.

De som deltagit i länsstyrelsens beslut

I detta ärende har beslut tagits av landshövding Björn O. Nilsson efter föredragning av naturskyddshandläggare Anna Jonsson. I den slutliga handläggningen av ärendet deltog även chefen för naturskyddsenheten Per-Anders Jonsson samt länsassessor Linda Kero.

Bilagor:

1. Karta över reservatet
2. Översiktskarta
3. Precisering av föreskrift B3 och B4
4. Äldre avgränsning
5. Förändringar av föreskrifter
6. Hur man överklagar
7. Skötselplan

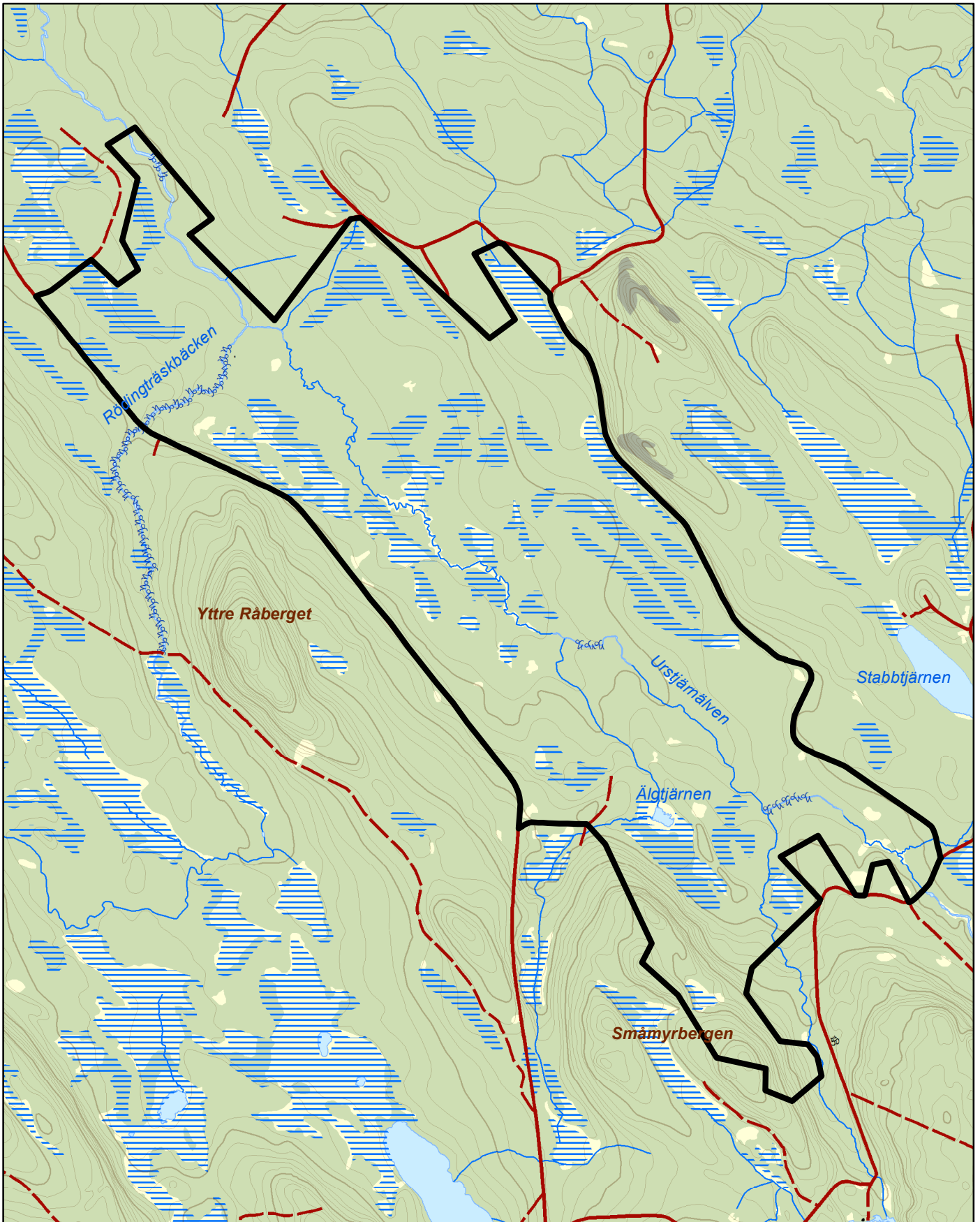


Naturreseptatet Urstjärnbäcken


Area ca 1184 ha

Skala 1:35 000

Länsstyrelsen
Norrbotten




© Länsstyrelsen Norrbotten och © Lantmäteriet

 Gräns för naturreseptatet

0 1 2 3 Km




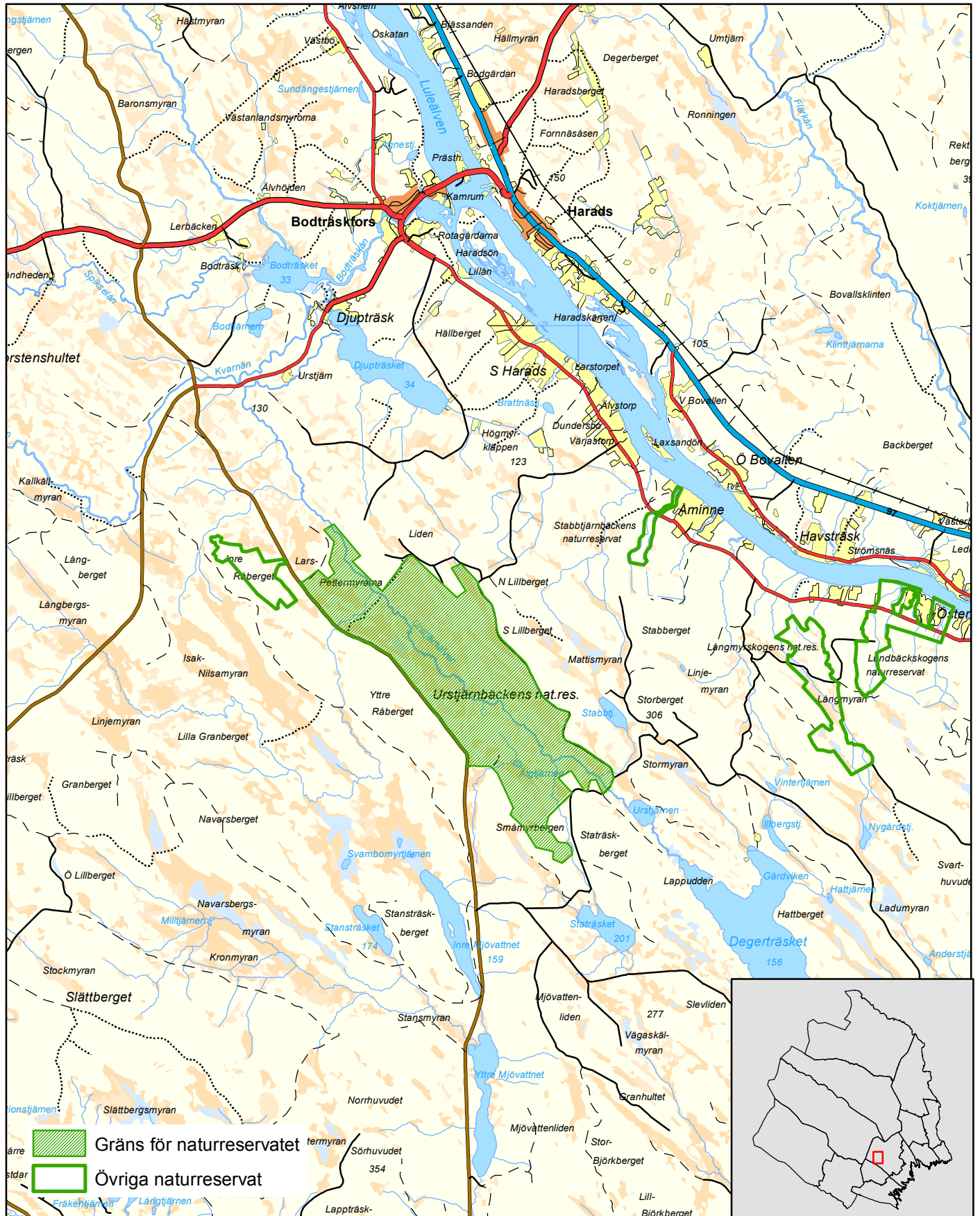


Naturreseptatet Urstjärnbäcken

Bodens kommun

Skala 1:100 000

Länsstyrelsen
Norrbotten





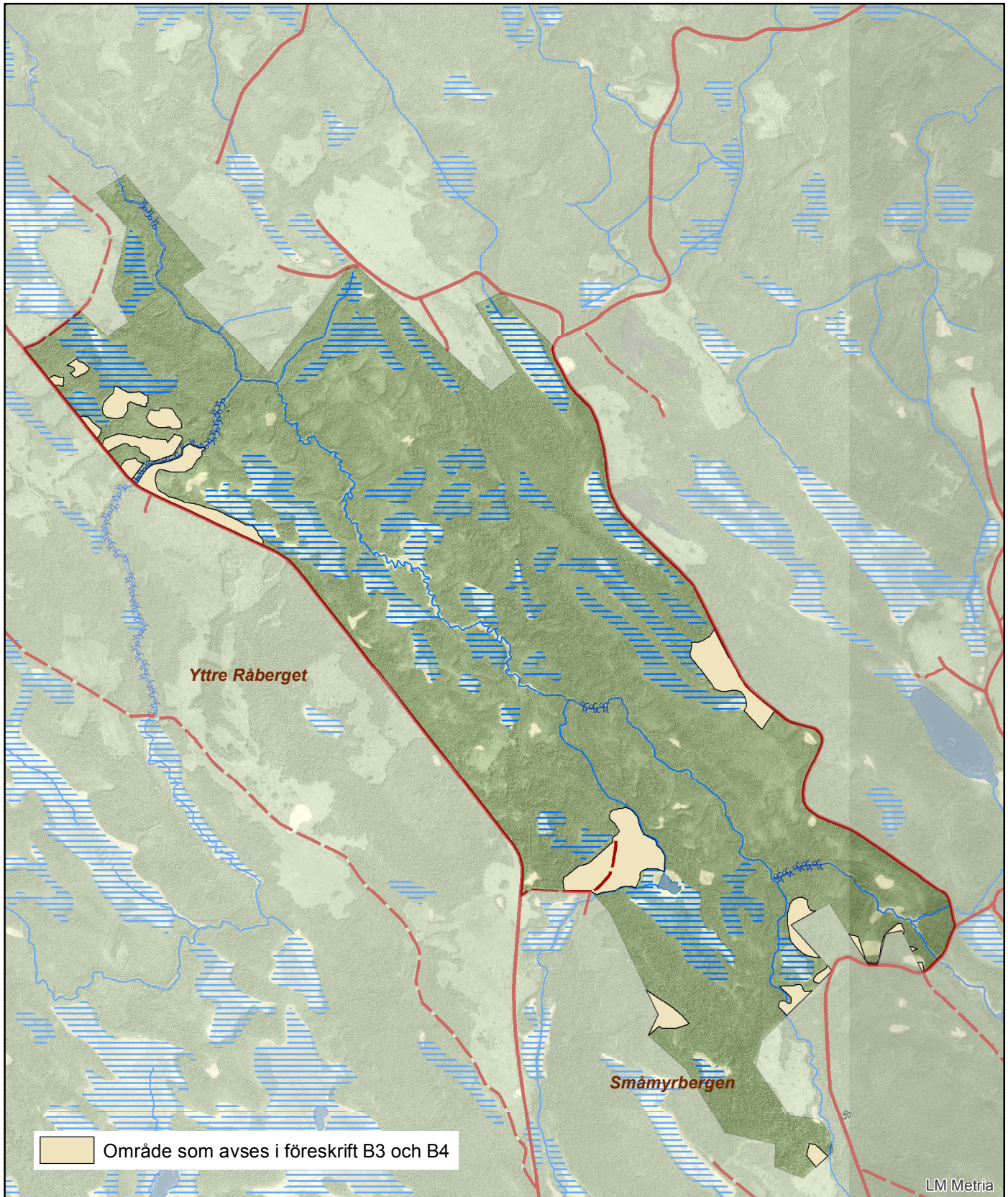
Naturreservatet Urstjärnbäcken

Precisering av föreskrift B3 och B4

Område där naturvårdande skötsel kan komma att ske

Skala 1:35 000

Länsstyrelsen
Norrbotten



© Länsstyrelsen Norrbotten och © Lantmäteriet

0 1 2 3 4 5 Km





Länsstyrelsen
Norrbotten

511-10682-2018

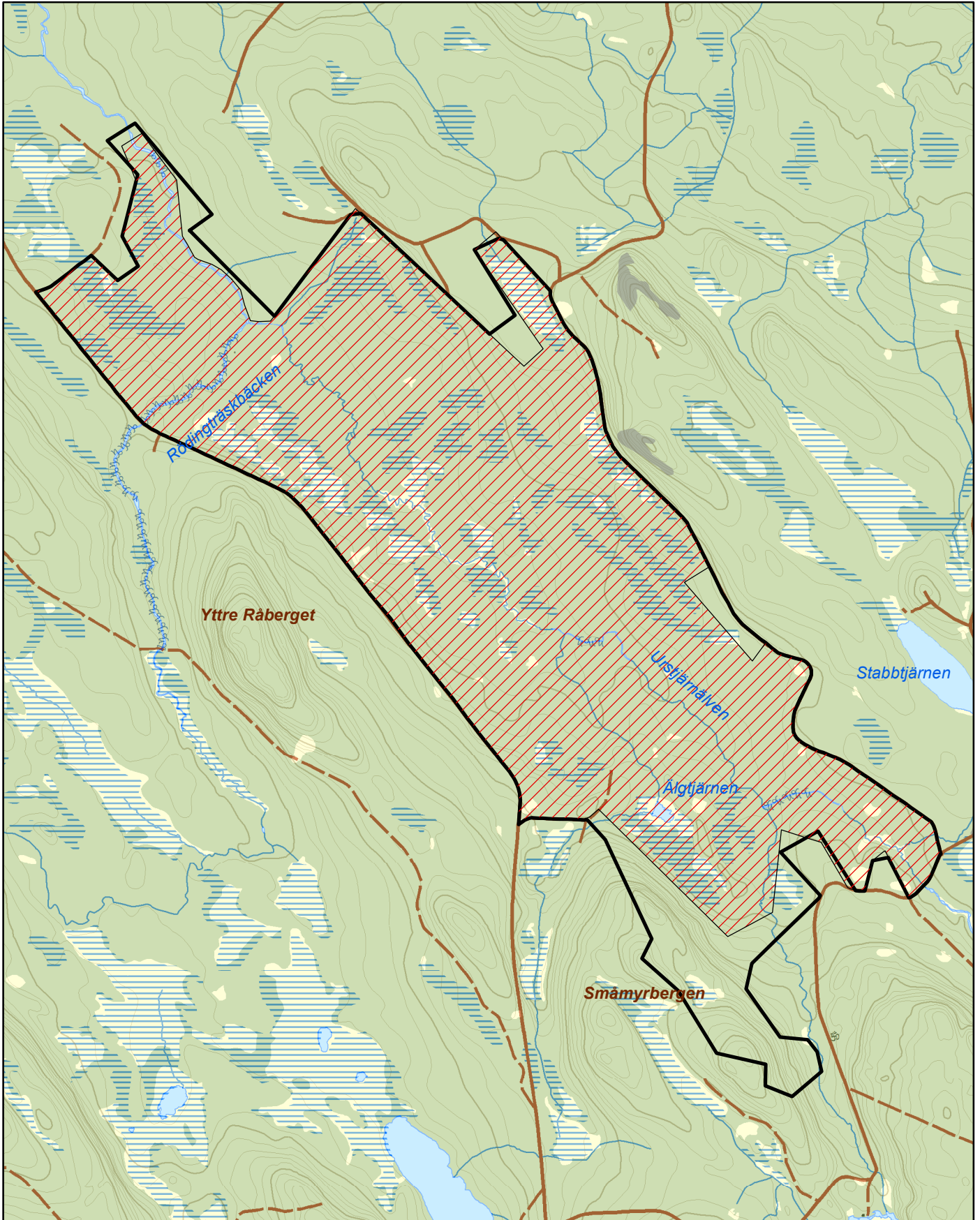
NVR ID 2002859

Bilaga 4


Naturreseptatet Urstjärnbäcken


Äldre avgränsning

Skala 1:35 000




© Länsstyrelsen Norrbotten och © Lantmäteriet

 Gräns för naturreseptatet

 Äldre avgränsning

0 1 2 3 Km





Förändringar i föreskrifter för naturreservatet Urstjärnbäcken, jämförelse mellan föreskrifter i beslut taget 2004-05-19 och beslut taget 2019-05-27

Förändringar i föreskrifter som skett sedan beslutet om bildande av naturreservatet Urstjärnbäcken fattades 2004. Sedan dess har länsstyrelsen gjort en del generella justeringar och förtydliganden av föreskrifterna för naturreservat. Förändringarna är anpassningar till rådande lagstiftning och till länsstyrelsens riktlinjer för hur reservatsbeslut bör utformas. Ändringarna har gjorts för att öka skyddet av områdets naturvärden, men gör även att prövning, tillsyn och förvaltning av området underlättas.

Numreringen nedan refererar till numreringen av föreskrifter i beslut taget 2019-05-27.

Förändringar som rör rätten att använda mark- och vattenområden inom reservatet (7 kap. 5 § MB). Förändringar visas *kursivt*.

Skärpningar och tydliggöranden:

Förbudet mot att bedriva skogsbruk samt förbudet mot att fälla eller på annat sätt skada levande eller döda träd och buskar eller tillvarata vindfällan har ändrats till en föreskrift:

1. *Bedriva skogsbruk, fälla eller på annat sätt skada levande träd och buskar. Skada eller flytta liggande eller stående döda träd och buskar.*

Förbudet mot att skada eller förändra mark eller vegetation har tydliggjorts med fler exempel:

2. På annat sätt än vad som anges under punkt 1 skada eller förändra mark eller vegetation på land eller i vatten, t ex genom att borra, *spränga*, anordna upplag, gräva, *dikesrensa*, schakta eller dumpa, *med undantag för slätter enligt A14*.

Föreskrift A 14 har lagts till och enligt den råder tillståndsplikt för att *utföra slätter med manuella metoder på hävdgynnade våtmarker. Skörd ska avlägsnas från reservatet eller hässjas*.


Förbudet mot att uppföra byggnad har skärpts och tydliggjorts:

3. Uppföra *eller utöka* byggnad eller annan *anläggning som till exempel mast eller vindkraftverk, med undantag för älgstorn enligt A 12 samt hässjor enligt A 13*.

Tidigare rådde tillståndsplikt för att utöka befintlig byggnad. Länsstyrelsen anser att skärpningen behövs för ett långsiktigt bevarande av reservatet.

Ett förbud mot anläggning av väg eller led har lagts till:

4. *Anlägga väg eller led.*



Förbudet mot att anlägga luft- eller markledning samt anlägga ledningar i vatten eller på botten har ändrats till en föreskrift.

5. *Anlägga ledning i luft, mark eller vatten.*

Förbuden mot att bedriva vattenverksamhet, plantera in arter samt sprida skadliga ämnen har förtydligats:

6. Bedriva vattenverksamhet, t ex genom vattenreglering, muddring, avledande av vatten eller *anläggande av vandringshinder.*
7. Plantera in växt-, djur-, eller *svampart.*
8. Släppa ut eller sprida avloppsvatten, gifter, *biologiska eller kemiska* bekämpningsmedel, vådliga ämnen, kalk, växtnäringsämnen eller *andra främmande ämnen som kan skada naturen.*

Förbudet mot att framföra motordrivna fordon har förtydligats med vilken väg som åsyftas:

9. Framföra motordrivna fordon utanför befintliga vägar. *Vägarnas sträckning framgår av Bilaga 1.*

Förbudet mot att sätta upp tavla, skylt eller göra inskrift har förtydligats genom:

10. Sätta upp tavla, plakat, skylt, göra inskrift eller *andra markeringar i naturen.*

Tydliggöranden av undantag från reservatsföreskrifterna i punkt A:

Undantaget för reservatets förvaltare har förtydligats:


1. Föreskrifterna ska inte utgöra hinder för *förvaltaren* att utföra de åtgärder för reservatets vård och skötsel *som krävs för att tillgodose syftet med reservatet och som anges i föreskrifter med stöd av 7 kap. 6 § MB i detta beslut.*

Undantaget för underhåll av befintlig väg och befintliga byggnader har delats upp i två föreskrifter:

2. *Ovanstående föreskrifter ska inte utgöra hinder för underhåll av befintlig väg, exempelvis snöröjning, flytt av träd som fallit över vägen eller andra åtgärder för att bibehålla vägens nuvarande standard. Innan större underhållsåtgärder ska samråd ske med länsstyrelsen enligt 12 kap 6§ MB. Exempel på sådana åtgärder är byte av vägtrummor och rensning av vägdiken. Vägens sträckning framgår av Bilaga 1.*
3. *Ovanstående föreskrifter ska inte heller utgöra hinder för underhåll av befintliga byggnader eller andra anläggningar. Innan större underhållsåtgärder, exempelvis trädsäkring, ska samråd ske med länsstyrelsen enligt 12 kap 6§ MB.*

Undantaget för att bedriva renskötsel har förtydligats till:

4. *Ovanstående föreskrifter ska inte utgöra hinder för att bedriva renskötsel i enlighet med rennäringslagen (1971:437) eller terrängkörning i samband med bedrivande av renskötsel enligt terrängkörningsförordningen (1978:594). Före anordnandet av fasta anläggningar ska samråd ske med länsstyrelsen enligt 12 kap 6 § MB, enligt vad som framgår av förordningen (1998:904) om anmälan för samråd.*



Undantaget för uttransport av fälld älg eller björn har skärpts och förtydligats:

5. Vid uttransport av fälld älg eller björn får *terrängskoter, t ex fyrhjuling, användas. Särskild försiktighet ska iakttas för att undvika skador på mark, vegetation och vattenmiljöer.*

I undantaget för snöskoteråkning har hänvisningen till stigar tagits bort samt kravet att inte skada mark och vegetation skärpts:

6. Snöskoteråkning är tillåten i reservatet på väl snötäckt mark. *Vid körning ska i första hand befintliga leder användas. Skador på mark och vegetation får ej uppstå.*


Förändringar som rör skyldighet att tåla visst intrång enligt 7 kap. 6 § MB. Förändringar visas kursivt.

Innehavare av särskild rätt blir tydligare upplyst om vad förvaltningen kan innebära. Föreskrifterna har förtydligats med vilka åtgärder som kan komma att genomföras för att tillgodose syftet med reservatet:

Skärpningar och tydliggöranden:

Skyldigheten att tåla visst intrång har förtydligats genom att nedanstående föreskrifter har lagts till:

1. *Utmärkning av reservatet.*
2. *Uppsättning och underhåll av informationsskylt.*
3. *Uppsättning och underhåll av tillfällig informationsskylt i samband med skötselåtgärd.*
4. *Naturvårdsbränning och efterföljande stängsling inom områden som markerats i bilaga 3.*
5. *Utförande av återställningsåtgärder i skogsmark, exempelvis katning, ringbarkning, stängsling och/eller röjning av ungskog i områden preciserade i bilaga 3.*
6. *Borttagande av främmande arter, exempelvis contortatall.*
7. *Utförande av återställningsåtgärder rörande vattenkvalitet, hydrologi och bottenmiljöer som exempelvis återställning efter flottledsrensning, utrivning av damm eller igenläggning av diken.*
8. *Genomförande av undersökningar av flora och fauna samt av mark- och vattenförhållanden, inklusive uppföljning av bevarandemål.*
9. *Tillgängliggörande av reservatet för besökare genom underhåll av väg, parkeringsplatser, stigar och leder.*



Förändringar som rör allmänheten (7 kap. 30 § MB). Förändringar visas kursivt.

Skärpningar och tydliggöranden:

Förbudet att skada levande eller döda träd har förenklats genom att ”bryta kvistar” tagits bort ur förbudet:

1. Fälla eller på annat sätt skada levande eller döda träd och buskar.

Förbudet att insamla eller skada vegetationen har delats upp i två föreskrifter:

2. *Plocka eller skada vedsvampar, mossor eller lavar.*
3. *Skada vegetationen i övrigt genom att t ex gräva upp växter.*

Förbuden att skada eller störa djurlivet samt fånga eller döda djur har samlats i en föreskrift:

4. *Fånga, skada eller döda ryggradsdjur. Ta ägg eller störa djurlivet genom att exempelvis klättra i boträd eller medvetet uppehålla sig i närheten av fågelbo, lya eller gryt.*

Förbudet att fånga och insamla ryggradslösa djur har förtydligats genom:

5. *Samla in ryggradslösa djur.*

Förbudet mot att förstöra eller skada berg och jord har förtydligats till:

6. *Förstöra eller skada berg, jord eller sten på land eller i vatten genom att t ex borra, hacka, spränga, rista, gräva eller måla.*

Ett förbud om att skräpa ner har lagts till:

7. *Skräpa ner.*

Ett förbud om att anlägga eldstad har lagts till:

8. *Anlägga en eldstad i form av en stenring. Vid eldning får endast löst liggande kvistar och grenar eller egen medhavd ved användas.*


Förbudet mot att framföra motordrivna fordon har förtydligats med vägens sträckning:

9. *Framföra motordrivna fordon utanför befintliga vägar. Vägarnas sträckning framgår av Bilaga 1.*

Tydliggöranden av undantag från reservatsföreskrifterna i punkt C:

Undantag för reservatets förvaltare samt för att bedriva renskötsel har lagts till:

1. *Föreskrifterna ska inte utgöra hinder för förvaltaren att utföra de åtgärder för reservatets vård och skötsel som krävs för att tillgodose syftet med reservatet och som anges i föreskrifter med stöd av 7 kap. 6 § MB i detta beslut.*
2. *Utan hinder av ovanstående föreskrifter får renskötsel utövas i enlighet med rennäringslagen (1971:437) eller terrängkörning i samband med bedrivande av renskötsel enligt terrängkörningsförordningen (1978:594). Före anordnandet*



Länsstyrelsen
Norrbotten

Datum
2019-05-27

Diarienummer
511-10682-2018


av fasta anläggningar ska samråd ske med länsstyrelsen enligt 12 kap 6 § MB, enligt vad som framgår av förordningen (1998:904) om anmälan för samråd.

I undantaget för snöskoteråkning har hänvisningen befintliga leder samt kravet att inte skada mark och vegetation lagts till:

3. *Snöskoteråkning är tillåten i reservatet på väl snötäckt mark. Vid körning ska i första hand befintliga leder användas. Skador på mark och vegetation får ej uppstå.*

Undantaget för jakt och fiske har förtydligats:

4. *I reservatet är det utan hinder av föreskriften C4 tillåtet att jaga och fiska i enlighet med gällande lagstiftning.*



Länsstyrelsen
Norrbotten

Bilaga 6

HUR MAN ÖVERKLAGAR

Om Ni vill överklaga länsstyrelsens beslut ska Ni skriva till

Regeringen, Miljö- och energidepartementet. Ni ska skicka eller lämna in Ert överklagande till

Länsstyrelsen i Norrbottens län, 971 86 LULEÅ

För att Ert överklagande ska kunna prövas måste överklagandet ha kommit in till länsstyrelsen **inom tre veckor** från den dag Ni fick del av beslutet. Länsstyrelsen skickar därefter överklagandet till Regeringen, Miljö- och energidepartementet.

Ni ska i Ert överklagande ange

- * vilket beslut Ni överklagar (ärendets diarienummer och beslutsdag),
- * hur Ni vill att beslutet ska ändras och varför,
- * Ert namn, postadress och telefonnummer.

Ni ska underteckna Ert överklagande. Om Ni anlitar ombud kan istället ombudet underteckna överklagandet. I så fall ska fullmakt bifogas.

Om Ni behöver ytterligare upplysningar om hur man överklagar kan Ni vända Er till länsstyrelsen, telefon 010-225 50 00.