



Enligt sändlista

**Beslut om utvidgning, om nya föreskrifter samt fastställelse av skötselplan
för naturreservatet Reveludden i Nynäshamns kommun**
(3 bilagor)

Uppgifter om naturreservatet

Namn	Reveludden
Kommun	Nynäshamn
Registerområde	Nynäshamns kommun
Läge	Ekonomiska kartan 098 42 och 098 43, topografiska kartan 9ISV. Reservatet ligger på sydöstra Torö
Gräns	Innerkanten av linjen på bifogade karta, bilaga 1
Fastighet	del av Ören 1:9
Markägare	Enskild
Area	ca 9 hektar
därav landarea	ca 6 hektar
Naturvårdsförvaltare	Skogsvårdsstyrelsen

Grund för beslutet

Beskrivning av området

Reveludden är en trädfri sandudde med långgrunda stränder, belägen i Södra Svärdsfjärden. Hela halvön Ören, där Reveludden är den nordvästligaste delen, är en mäktig isälvsavlagring huvudsakligen bevuxen av tallskog.



Reveludden består till största delen av en havsstrandäng som inte varit hävdad sedan 1930-talet. Stora delar av strandängen är översvämmade under vår, höst och vinter. Strandängarna har botaniska värden. Kärnväxtfloran är mångsidig med arter som sumpgentiana, trift, kustarun, gulkämpar, strandrödtoppa, solvända, strandvial, strandkål, havssälting och marviol. Ett mindre skogsparti med talldominerad barrskog ingår också i området.

Naturreservatet är vidare en betydelsefull sträckfågellokal. Mellan juli och september rastar olika vadararter regelbundet. Arter som är mindre vanliga i länet kan påträffas, bland annat myrspov, kustsnäppa, småsnäppa och spovsnäppa. Antalet häckfågelarter är för närvarande lågt.

Ärendets beredning

År 1966 fattade Länsstyrelsen beslut om att avsätta naturreservatet Reveludden. Länsstyrelsen har nu upprättat en skötselplan för reservatet som skall fastställas. Samtidigt ses reservatsbeslut och föreskrifter över och moderniseras. Vidare beslutas om en utvidgning av reservatet.

Reveludden är belägen i ett område som utgör riksintresse för naturvården med stöd av 2 kap 6 § naturresurslagen. Området ingår också i ett område som i sin helhet pekats ut som riksintresse i 3 kap 2 § naturresurslagen. Förslaget till naturreservat är förenligt med översiktsplanen i Nynäshamns kommun.

Ett förslag till beslut och skötselplan har skickats på remiss till markägaren, Nynäshamns kommun, Nynäshamns ornitologiska förening samt Skogsårdsstyrelsen, vilka i huvudak tillstyrkt förslaget.

Frågan om betesdrift som ett sätt att hävda området har aktualiserats av Nynäshamns kommun och Nynäshamns ornitologiska förening. Länsstyrelsen anser att betesdrift kan övervägas om den slätter som föreslås som hävdmetod inte fungerar tillfredsställande eller blir orimligt dyr. I sådant fall får betesdriften tas upp till förnyad diskussion. För närvarande bör området skötas genom slätter.

Länsstyrelsens beslut

Den 11 mars 1966 inrättades Reveluddens naturreservat genom Länsstyrelsens beslut. Den 26 april 1982 beslutades om nya föreskrifter för reservatet.



Länsstyrelsen beslutar nu med stöd av 7 § naturvårdslagen (1964:822) om att reservatet utvidgas till att omfatta det område som markerats på bifogad karta, bilaga 1. Vidare beslutar Länsstyrelsen om nya föreskrifter som ersätter de gamla från 1982. Beslutet om naturreservat skall från och med denna dag ha följande lydelse.

Naturreservatets namn skall vara *Reveludden*.

Ändamålet med reservatet skall vara att bevara ett vackert och intressant strandområde som är ovanligt för länet och som är av betydelse från naturvårdssynpunkt, särskilt för fågellivet och för den skyddsvärda floran.

Ändamålet skall tryggas genom att området vårdas genom naturvårdsinriktad slåtter och röjning. Området skall bevaras obebyggt och fritt från anläggningar.

Reservatsföreskrifter

För att trygga ändamålet med reservatet förordnar Länsstyrelsen med stöd av 8-10 §§ naturvårdslagen samt 9 § naturvårdsförordningen (1976:484) att nedan angivna föreskrifter skall gälla inom reservatet.

A. Föreskrifter med stöd av 8 § naturvårdslagen om inskränkningar i rätten att förfoga över fastighet inom reservatet

Utöver föreskrifter och förbud i lagar och författningar är det förbjudet att:

1. bedriva täkt eller annan verksamhet som kan förändra områdets topografi som att gräva, spränga, schakta, dika, utfylla, tippa eller utföra annan mekanisk markbearbetning,
2. anordna upplag annat än tillfälligt i samband med områdets skötsel,
3. slutavverka skog,
4. uppföra byggnad eller anordna brygga, campingplats eller liknande anläggning,
5. dra fram mark- eller luftledning,
6. anlägga väg,
7. använda kemiska bekämpningsmedel, stallgödsel eller konstgödsel,



8. bedriva jakt,
9. införa för området främmande växt- eller djurart,
10. plantera skog.

Föreskrifterna ovan skall inte utgöra hinder mot utförande av de åtgärder som är nödvändiga i samband med områdets skötsel och som anges i bifogad skötselplan (bilaga 2).

B. Föreskrifter med stöd av 9 § naturvårdslagen om skyldighet att tåla visst intrång

Markägaren, arrendator och andra innehavare av särskild rätt till marken förpliktas tåla att följande anordningar och åtgärder vidtas för att tillgodose ändamålet med reservatet:

1. utmärkning av reservatets gränser, uppsättning av informationsskyltar och övriga upplysningsskyltar,
2. röjning och slåtter på strandängarna.

C. Föreskrifter med stöd av 10 § naturvårdslagen om vad allmänheten har att iaktta inom reservatet

Utöver föreskrifter och förbud i lagar och författningar är det förbjudet att:

1. förstöra eller skada fast naturföremål eller ytbildning genom att borra, hacka, rista, spränga eller måla,
2. bryta kvistar, fälla eller på annat sätt skada levande eller döda träd och buskar samt att skada vegetationen i övrigt genom att gräva upp växter såsom ris, örter, mossor eller lavar,
3. störa djurlivet (t.ex. genom att klättra i boträd, fånga eller döda däggdjur, fåglar, kräl- och groddjur),
4. fiska,
5. medföra hund eller katt som inte är kopplad,
6. tälta,



7. göra upp öppen eld,
8. framföra motordrivet fordon.

D. Föreskrifter med stöd av 9 § naturvårdsförordningen om naturvårdsförvaltningen

1. Länsstyrelsen meddelar föreskrifter om naturvårdsförvaltningen genom att fastställa bifogade skötselplan (bilaga 2). Fastställelsen omfattar inte den ekonomiska utredningen.
2. Naturvårdsförvaltare skall vara Skogsvårdsstyrelsen. Vid förvaltningen skall samråd fortlöpande äga rum med Länsstyrelsen och markägaren.


Reservatsföreskrifterna träder i kraft tre veckor efter den dag då författningen med kungörande av beslutet utkom från trycket i länets författningssamling varvid föreskrifterna i Länsstyrelsens beslut den 26 april 1982, Stockholms läns författningssamling 1982:73, upphör att gälla.

Hur man överklagar

Detta beslut kan överklagas hos regeringen, Miljödepartementet, se bilaga 3.

Beslut i detta ärende har fattats av länsöverdirektör Birgitta Isaksson Pérez. I den slutliga handläggningen har även deltagit tf miljövärdsdirektör Torbjörn Tirén, länsantikvarie Jan-Bertil Schnell, länsassessor Fredrik Denecke samt byrådirektör Björn Carlberg, föredragande.


Birgitta Isaksson Pérez


Björn Carlberg

Bilagor

1. Reservatskarta
2. Skötselplan
3. Hur man överklagar



LÄNSSTYRELSEN I
STOCKHOLMS LÄN

Miljövardsenheten
Björn Carlberg

BESLUT

Datum

1995-04-03

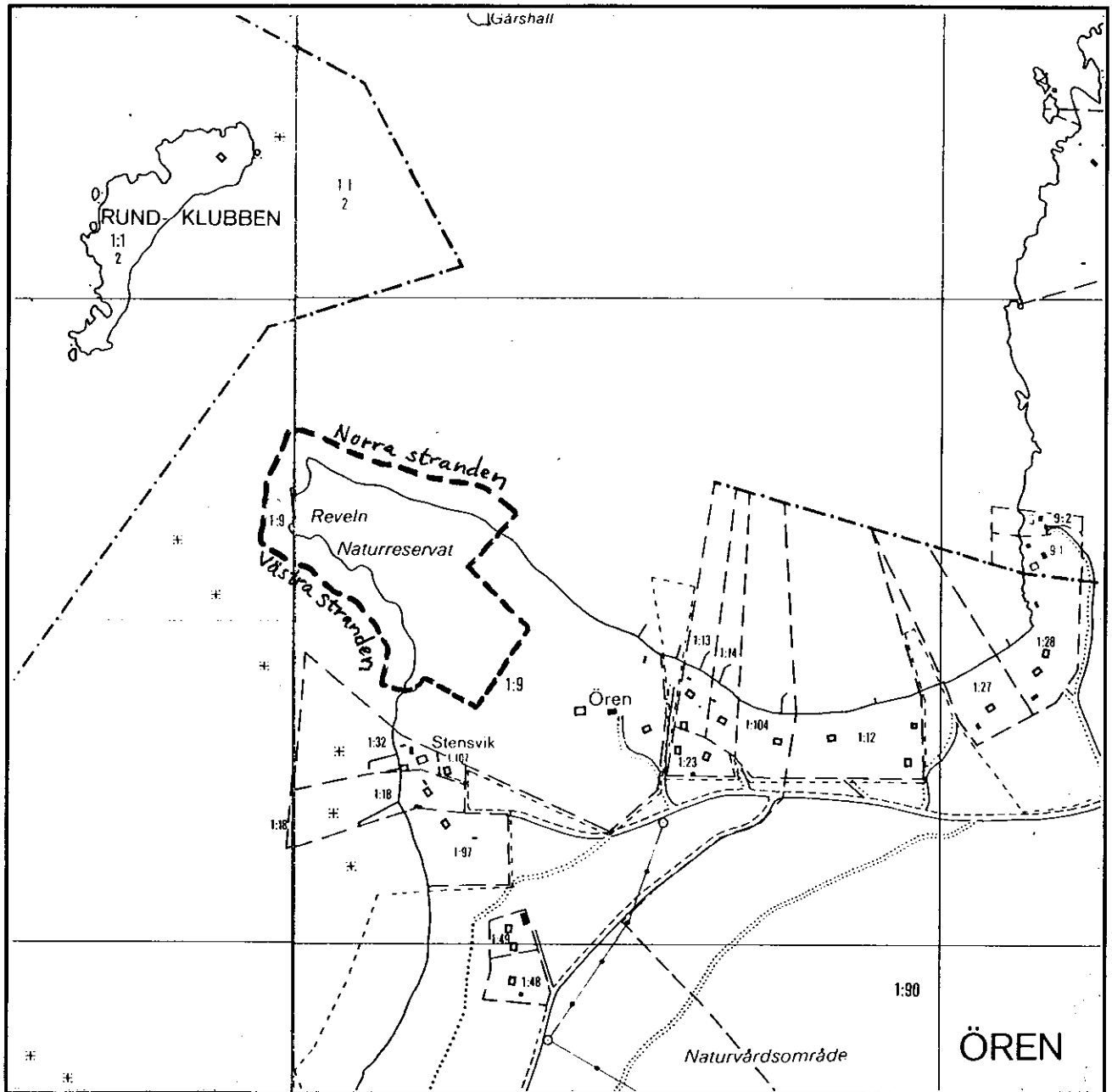
Beteckning

231-1991-1472

Sändlista

Naturresevatet Reveludden

Beslutskarta

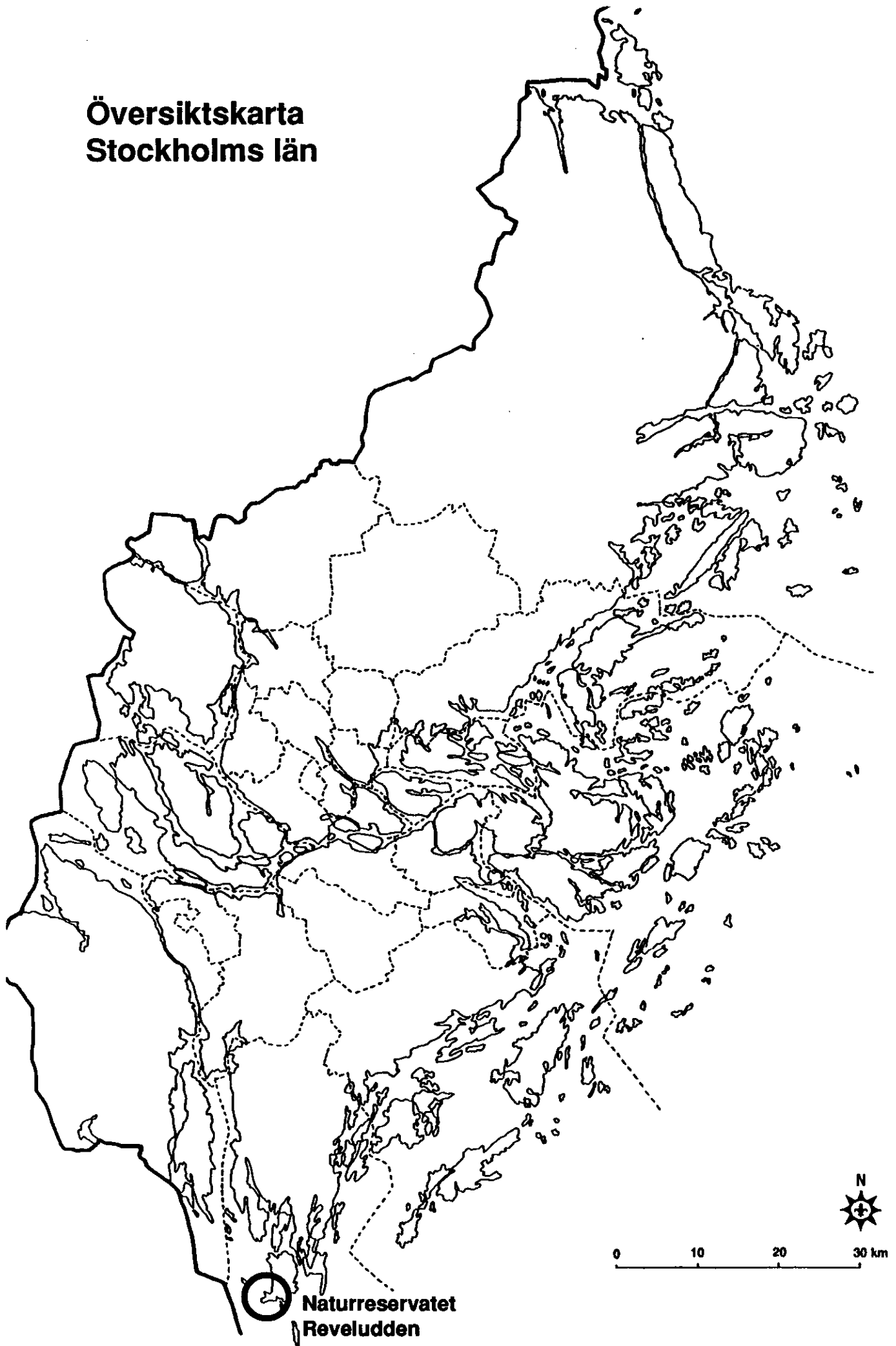


----- Reservatsgräns

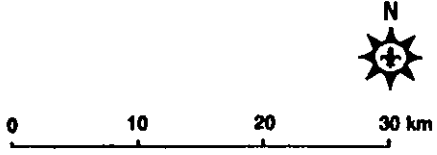
Utdrag ur ekonomiska kartan
skala 1:10 000



Översiktskarta Stockholms län



 **Naturreservatet
Reveludden**



Skötselplan för naturreservatet Reveludden

Nynäshamns kommun

INLEDNING

Föreliggande skötselplan har utarbetats för naturreservatet Reveludden. Skötselplanen består av en textdel samt en skötselkarta. Planens olika mål skall gälla för överskådlig tid medan åtgärderna avser den närmaste tiden. Dessa kan dock ändras under förutsättning att de åsatta målen fortfarande nås.

Planen är indelad i en allmän del som beskriver området nuvarande förhållanden, samt en plandel, som lägger fast reservatets framtida skötsel.

Skötselplanen är fastställd genom Länsstyrelsens beslut den 3 april 1995. Fastställelsen innefattar inte den ekonomiska utredningen.

I. ALLMÄN BESKRIVNING

1. Administrativa data

Namn	Reveludden
Beslutsdatum	1966-03-11, 1982-04-26, 1995-04-03
Kommun	Nynäshamn
Registerområde	Nynäshamns kommun
Läge	Ekonomiska kartan 098 42 och 098 43, topografiska kartan 9ISV. Reservatet ligger på sydöstra Torö
Gräns	Innerkanten av linjen på bifogade karta, bilaga 1
Fastighet	del av Ören 1:9
Markägare	Enskild
Area	ca 9 hektar
därav landarea	ca 6 hektar
Naturvårdsförvaltare	Skogsvårdsstyrelsen

Reservatets landarea fördelar sig på följande naturtyper:

Havsstrandäng	3 ha
Blandskog	3 ha
Summa	6 ha

2. Grund för beslutet

Grund för beslutet, ändamålet med reservatet samt föreskrifter återfinns i Länsstyrelsens beslut, dnr 231-1991-1472, den 3 april 1995.

3. Översiktlig beskrivning av befintliga förhållanden

3.1 Naturförhållanden

Se reservatsbeslutet.

3.2 Anordningar för friluftslivet

Inga anläggningar finns.

3.3 Slitage- och störningskänslighet

Reservatet är störningskänsligt under sträckfågelsäsong. Floran kan ställvis vara slitagekänslig.

3.4 Tillgänglighet

Reservatet nås via en mindre väg 200 m sydväst om reservatet, där en uppställningsplats för ett par bilar finns. Från vägen går en stig in mot reservatet.

3.5 Information

Informationsskyltar finns uppsatta.

3.6 Byggnader

Det finns inga byggnader eller anläggningar i reservatet.

II PLANDEL

1. DISPOSITION OCH SKÖTSEL AV MARK OCH VATTEN

1.1 Övergripande mål

Det övergripande målet med reservatets skötsel skall vara att bevara de öppna markerna som rastlokal för flyttfåglar och för att bevara den intressanta floran.

1.2 Generella riktlinjer och åtgärder

1.2.1 Hävd av öppen mark

Målet är att de öppna strandängarna skall förbli öppna och ha en hed- och strandängsvegetation.

Uppkommande buskar bortröjes vid behov. I den östra delen kan enstaka enar och andra buskar samt redan uppvuxna tallar få vara kvar. Gallring/röjning vid behov.

Strandängen slås årligen. I grövre vegetation kan slaghack eller motsvarande användas. På torrängspartier skall slåttern ske med skärande redskap (lie eller slåtterbalk). Hö och växtrester samlas upp och forslas bort. Bränning kan ske i strandkanten. Slåtter skall ske tidigast 15 juli och senast 15 augusti.

Skräp som flutit iland bör samlas ihop och brännas (ved) eller forslas bort.

Vid bränning skall områden med känslig vegetation, t.ex. torräng, undvikas.

Större arbeten bör undvikas under perioderna 1/4-15/6 samt 1/9-30/9 för att inte störa sträckande fågel.

1.2.2 Hävd av skogsmark

Slutavverkning får inte ske enligt reservatets föreskrifter. Avverkning kan ske genom gallring. Gamla torra träd bör sparas i lämplig utsträckning.

1.2.3 Jakt och fiske

Enligt reservatsföreskrifterna är jakt inte tillåten.

Fiske kan bedrivas av fiskerättsinnehavare. För allmänheten råder fiskeförbud enligt reservatsföreskrifterna.

1.2.5 Vattenområdet

Inga nya anordningar skall utföras inom reservatets vattenområde

2. ANORDNINGAR FÖR REKREATION OCH FRILUFTSLIV

2.1 Övergripande mål

Reservatets naturgivna förutsättningar skall vara utgångspunkten för utnyttjandet. Inga anläggningar skall anläggas för friluftslivet.

2.2 Generella riktlinjer och åtgärder

2.2.1 Tillgänglighet

Tillgängligheten skall säkras genom att vägen till reservatet hålls öppen för allmänheten. Avtal bör tecknas med markägaren om detta. Vid bilvägen bör parkeringsmöjligheter för ca två bilar ordnas genom en enkel grusning.

Stigen som leder från vägen till reservatet skall ledas om i reservatets sydgräns.

2.2.2 Friluftsanordningar

Inga anordningar skall ställas i ordning för friluftslivet.

2.2.3 Renhållning

Naturvårdsförvaltaren svarar för att reservatet hålls städat. I övrigt behövs inga särskilda åtgärder.

2.2.4 Information

Information om reservatet skall finnas på informationsskyltar. Dessa skall sättas upp på väl synliga ställen, bl.a. vid reservatets entré. Skyltarna skall vara utformade enligt Naturvårdsverkets anvisningar. Befintliga skyltar skall bytas eftersom föreskrifter och avgränsning av reservatet har ändrats.

2.2.5 Utmärkning av reservatets gräns

Reservatet skall märkas ut enligt svensk standard (SIS 15 03 22) och enligt Naturvårdsverkets anvisningar.

3. NATURVÅRDSFÖRVALTNING

3.1 Naturvårdsförvaltare

Naturvårdsförvaltare skall vara Skogsvårdsstyrelsen. Avtal om naturvårdsförvaltningen skall tecknas mellan Länsstyrelsen och Skogsvårdsstyrelsen. Vid förvaltningen skall samråd fortlöpande äga rum med Länsstyrelsen och markägaren.

3.2 Tillsyn

Naturvårdsförvaltaren ansvarar för tillsynen av reservatet. En särskild tillsynsman bör utses. Instruktion och avtal skall tecknas med tillsynsmannen.

4. DOKUMENTATION

Utförda åtgärder skall dokumenteras. Tidpunkt för åtgärderna, deras effekt etc. skall anges. Naturvårdsförvaltaren skall årligen sammanställa dokumentationen och sända denna till Länsstyrelsen. Dokumentationen skall ligga till grund för eventuella revideringar av skötselplanen.

Om möjligt bör häckfågelfaunans utveckling på strandängen följas.

5. FINANSIERING AV NATURVÅRDSFÖRVALTNINGEN

5.1 Finansieringsplan

Staten står för alla kostnader för naturvårdsförvaltningen genom medlen för vård av naturreservat mm.

5.2 Ekonomisk utredning (undantas från fastställelse)

<i>Åtgärd</i>	<i>Kostnad 95/96</i>	<i>Årlig kostnad</i>
Slätter m.m.	15 000	15 000
Tillsyn	2 000	2 000
Informationsskyltar	3 000	
P-plats	10 000	
Utmärkning	2 000	
Totalt	32 000	17 000