



LÄNSSTYRELSEN

Stockholms län
Naturvårdsenheten
Biolog A Bergquist
08 - 785 52 21

BESLUT
Datum
1987-04-22
Ert datum

1 (8)
Beteckning
11.1211-735-86
0423 Beteckning

Enligt sändlista

Inrättande av naturreservatet Molnsätra i Järfälla
kommun
(3 bilagor)

BESKRIVNING AV NATURRESERVATET

<u>Namn</u>	Naturreservatet Molnsätra
<u>Kommun</u>	Järfälla
<u>Socken</u>	Järfälla
<u>Fastigheter</u>	Del av Molnsätra 1:1, Tomteberga 1:1
<u>Lägesbe- skrivning</u>	Ekonomiska kartan blad nr 108 82, 108 83, 108 92, 108 93. Naturreservatet ligger cirka 25 km nordväst om Stockholms centrum, strax norr om naturreservatet Västra Järva- fältet.
<u>Area</u>	ca 75 ha
<u>Därav land- area</u>	ca 60 ha
<u>Markägare</u>	
<u>Naturvårds- förvaltare</u>	

GRUND FÖR BESLUTET

Bakgrund

Den 18 juni 1971 förklarade länsstyrelsen delar av Jär-
vafältet och Sollentuna häradsallmänning som interimis-
tiskt naturreservat gällande i tre år. Förordnandet
förlängdes i ett år till den 18 juni 1975.

Den 5 april 1977 begärde Sollentuna kommun att de delar
av Järvafältet som ligger i Sollentuna kommun skulle
förklaras som naturreservat. Den 28 juni 1979 inrättade



...
länsstyrelsen naturreservatet Järvafältet och den 8 maj 1984 fastställde länsstyrelsen en skötselplan för reservatet samtidigt som föreskrifterna ändrades och namnet ändrades till naturreservatet Östra Järvafältet.
...

Den 12 maj 1982 begärde Järfälla kommun att de delar av Järvafältet som ligger i Järfälla kommun samt Molnsätra skulle förklaras som naturreservat.

Under 1986 har intensiva diskussioner förts mellan länsstyrelsen, Järfälla kommun och företrädare för Molnsätra. Avsikten med dessa diskussioner har varit att finna en gemensam lösning för hur skötseln av Molnsätra skall kunna fortsätta som hittills, det vill säga med i första hand betesdrift med nötkreatur.

En överenskommelse har träffats mellan berörda parter som innebär att utses till naturvårdsförvaltare och erhåller för detta ett årligt bidrag från Järfälla kommun. Kommunen har också träffat en överenskommelse med om att utbetala ett engångsbelopp för det intrång reservatsföreskrifterna kan komma att innebära för fastighetsägarna. Staten har bidragit med 40 % av detta belopp.

Allmän beskrivning

Området begränsas i väster av motorvägen E 18, i öster av Översjön och i söder och nordost av naturreservatet Västra Järvafältet.

Området som präglas av ett kulturlandskap, består av ängar, betesmarker, löv- och barrskogar, vassområden och en lång strand vid Översjön. Dess närhet till tätbebyggda bostadsområden i Järfälla, Sollentuna och nordvästra Stockholm gör det mycket välbesökt som strövområde. Tillsammans med naturreservaten Västra och Östra Järvafältet har ett stort naturområde på sammanlagt nära 2 000 ha skyddats för rekreation och friluftsliv. Molnsättras största värde ligger i de stora sammanhängande betesmarkerna i nära anslutning till Översjön och angränsande skogsmarker.

Samråd

Länsstyrelsen har i detta ärende samrått med statens naturvårdsverk, Järfälla kommun och berörda markägare, vilka alla godkänt länsstyrelsens förslag.

Länsstyrelsen har denna dag även fattat beslut om att inrätta naturreservatet Västra Järvafältet.



...
Ändamålet med naturreservatet

...
Ändamålet med naturreservatet är att bevara ett stort tätortsnära naturområde och kulturlandskap med vidsträckta betesmarker av stort värde för allmänhetens friluftsliv samt att skydda och vårda områdets vetenskapliga och kulturella värden. Större anläggningar för friluftslivet skall inte iordningställas, utan begränsas till eventuella sanitära anordningar. De naturgivna förutsättningarna för friluftslivet skall vara styrande för områdets nyttjande. Översjöns betydelse för fågellivet skall särskilt uppmärksammas.

LÄNSSTYRELSENS BESLUT

Med stöd av 7 § naturvårdslagen (1964:822, omtryckt 1974:1025 och ändrad 1982:1097) förklarar länsstyrelsen det område som markerats på bifogad karta (bilaga 2) som naturreservat.

NAMN

Naturreservatets namn skall vara **MOLNSÄTRA**.

RESERVATSFÖRESKRIFTER

För att trygga ändamålet med naturreservatet förordnar länsstyrelsen med stöd av 8 - 10 §§ naturvårdslagen och 9 § naturvårdsförordningen (1976:484) att nedan angivna föreskrifter skall gälla för naturreservatet.

- A. Föreskrifter med stöd av 8 § naturvårdslagen angående inskränkningar i markägares och annan saksägares rätt att förfoga över fastighet inom naturreservatet

Utöver föreskrifter och förbud i lagar och författningar är det förbjudet att

1. bedriva täkt på land eller i vatten
2. anordna upplag annat än tillfälligt för jord- och skogsbrukets behov
3. plantera eller så barrträd på mark som inte var barrskogsbevuxen vid dagens beslut
4. uppföra stängsel eller andra hägnader med undantag av staket kring bebodd tomtplats. Dock får erforderliga stängsel för betesdjur uppföras under förutsättning att genomgångar anordnas så att allmänhetens tillträde till området inte hindras eller avsevärt försvåras.



- ...
5. täckdika eller vidta andra åtgärder med jordbruksmarken än vad som anges i bifogad fastställd skötselplan (bilaga 3)
6. anlägga campingplats eller andra anläggningar för friluftslivet
7. uppföra helt ny byggnad. Länsstyrelsen kan dock lämna tillstånd för ekonomibygnad som krävs för jordbrukets behov eller byggnad som ersätter tidigare förstörd byggnad
8. ändra nuvarande markanvändning vilken är jordbruksdrift med nötkreatur

Utan länsstyrelsens tillstånd är det förbjudet att

9. inom skogsbruket använda växtnäringsämnen eller kemiska bekämpningsmedel
10. avverka träd, röja bort buskar eller utföra andra skogliga åtgärder utöver vad som anges i bifogad fastställd skötselplan
11. anlägga väg, stig eller parkeringsplats
12. anlägga brygga
13. dra fram mark- eller luftledning.

Föreskrifterna ovan skall inte utgöra hinder för de åtgärder som behövs för att tillgodose ändamålet med naturreservat och som är angivna i bifogad fastställd skötselplan (bilaga 3).

B. Föreskrifter med stöd av 9 § naturvårdslagen angående markägares och annan sakägares skyldighet att tåla visst intrång.

För att trygga ändamålet med naturreservatet förpliktas markägare och andra sakägare med särskild rätt till marken tåla att de åtgärder vidtas vilka anges i bifogad skötselplan (bilaga 3).

C. Föreskrifter med stöd av 10 § naturvårdslagen om vad allmänheten har att iaktta inom naturreservatet

Utöver föreskrifter och förbud i lagar och författningar är det förbjudet att

1. förstöra eller skada fast naturföremål eller ytbildning.



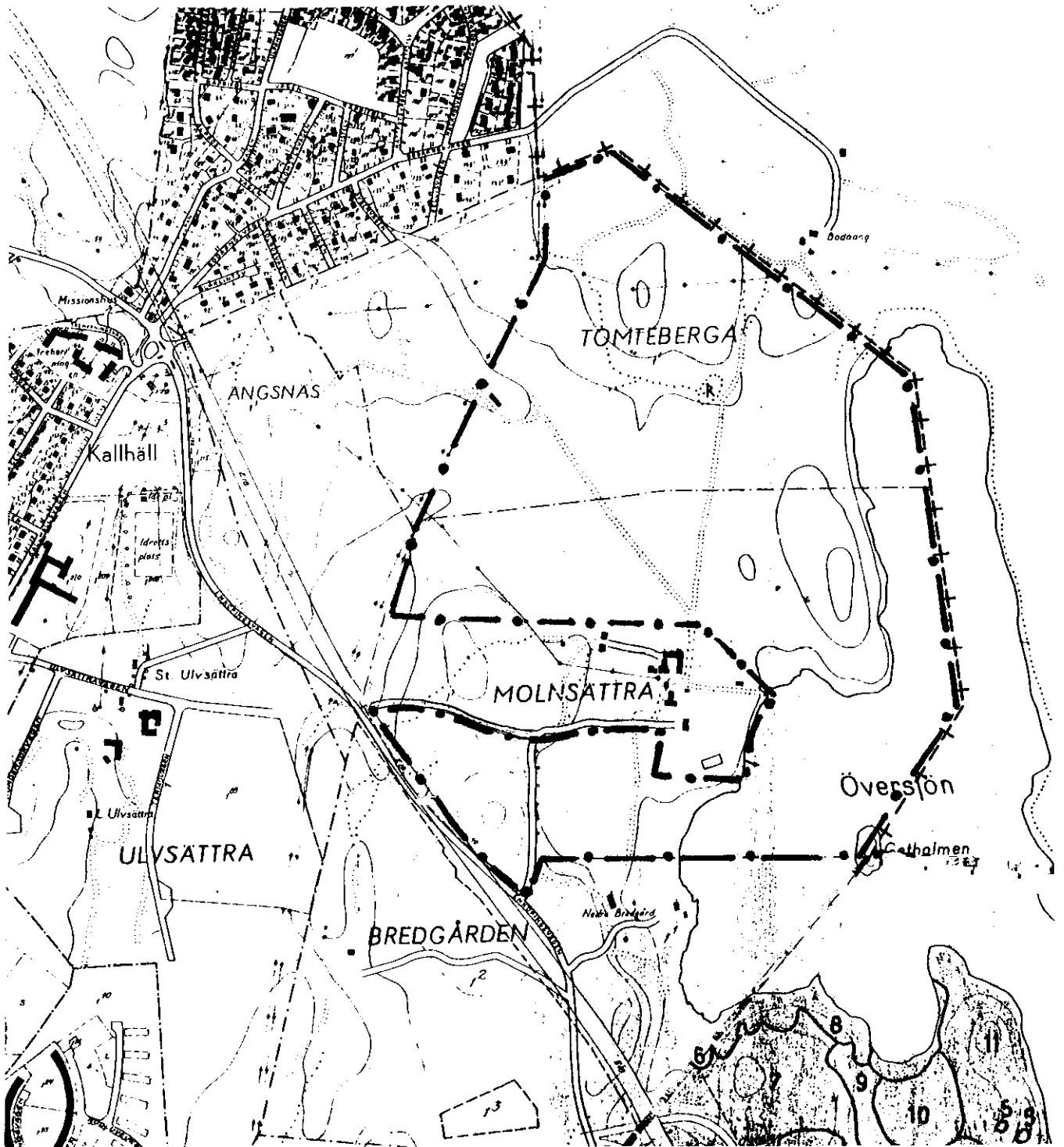
Datum
1987-04-22

Ert datum

Beteckning
11.1211-735-86
0123
Er beteckning

2. bryta kvistar, fälla eller på annat sätt skada levande eller döda träd och buskar, skada vegetatio-
nen i övrigt t ex genom att gräva upp ris, örter,
gräs, mossor eller lavar
3. störa djurlivet (t ex genom att klättra i boträd,
fånga eller döda däggdjur, fåglar, kräl- och grod-
djur)
4. medföra hund eller katt som inte är kopplad
5. elda
6. tälta under längre tid än två dygn
7. rida annat än på anvisade leder och områden
8. framföra motordrivnet fordon annat än på anvisade
vägar och leder
9. parkera annat än på anvisade platser
10. framföra motordriven farkost på Översjön
11. bruka störande motordriven anordning för lek eller
sport
12. framföra häst och vagn för travträning
13. fiska från farkost
14. anordna snitslade spår, fasta orienteringskontrol-
ler eller anordna tävlingar med fler deltagare än
100.
- D. Föreskrifter med stöd av 9 § naturvårdsförordningen
om naturvårdsförvaltningen.
 1. Naturvårdsförvaltare skall vara
. Villkoren för naturvårdsförvaltningen anges i
sarskilt avtal mellan Järfälla kommun och
Vid förvaltningen skall samraa
fortlöpande äga rum med länsstyrelsen, Järfälla
kommun.
 2. Länsstyrelsen meddelar föreskrifter om naturvårds-
förvaltningen genom att fastställa bifogad skötsel-
plan (bilaga 3).

NATURRESERVATET MOLNSÄTRA



— • — reservatsgräns
skala 1:10 000

SKÖTSELPLAN
NATURRESERVATET
MOLNSÄTRA

JÄRFÄLLA KOMMUN

FASTSTÄLLD 1987-04-22
Länsstyrelsen i Stockholms län
Naturvårdsenheten, 1987



LÄNSSTYRELSEN

Stockholms län

Naturvårdsenheten
Biolog A Bergquist
08 - 785 52 21

Datum

Beteckning

1

Ert datum

11.12.11-735-86
Er beteckning
0123

**SKÖTSELPLAN FÖR NATURRESERVATET MOLNSÄTRA I JÄRFÄLLA
KOMMUN**

Skötselplanen är upprättad av länsstyrelsen i Stockholms län efter samråd med statens naturvårdsverk Järfälla kommun, och fastighetsägarna.

Planen består av två delar, en allmän del som redovisar nuvarande förhållanden samt en plandel som beskriver målsättningar och åtgärder för att uppnå det åsatta ändamålet med förordnandet.

Planens mål skall gälla under överskådlig tid medan åtgärdsförslagen avser den närmaste 10-årsperioden. Där- efter kan åtgärderna omprövas dock så att det åsatta målet uppnås.

Planen är fastställd genom länsstyrelsens beslut den 22 april 1987.

INNEHÅLLSFÖRTECKNING

	<u>Sid</u>
Översiktskarta	4
Situationskarta	5
I ALLMÄN BESKRIVNING	6
1 ADMINISTRATIVA DATA	6
2 GRUND FÖR BESLUT SAMT FÖRESKRIFTER	6
3 ÖVERSIKTLIG BESKRIVNING AV BEFINTLIGA FÖRHÅLLANDEN	6
3.1 Naturförhållanden	6
3.2 Markanvändning	7
3.2.1 Skogsbruk	7
3.2.2 Jordbruk	7
3.2.3 Jakt	7
3.2.4 Fiske	7
3.2.5 Byggnader	7
3.3 Tillgänglighet	7
3.4 Slitage- och störningskänslighet	7
3.5 Anordningar för friluftslivet	8
3.6 Inventeringar	8
3.7 Särskilda förordnanden	8
II PLANDEL	9
1 DISPOSITION OCH SKÖTSEL AV MARK OCH VATTEN	9
1.1 Övergripande mål	9
1.2 Generella riktlinjer och åtgärder	9
1.2.1 Hävd av skogsmarken	9
1.2.2 Hävd av jordbruksmarken	9
1.2.3 Disposition och skötsel av vattenområdet	10
1.2.4 Fiske, jakt	11
1.2.5 Disposition och skötsel av byggnader	11

	<u>Sid</u>	
2	ANORDNINGAR FÖR REKREATION OCH FRILUFTSLIV	11
2.1	Övergripande mål	11
2.2	Riktlinjer och åtgärder	11
2.2.1	Tillgänglighet	11
2.2.2	Friluftsanordningar/anläggningar	11
2.2.3	Renhållning	12
2.2.4	Information	12
2.2.5	Utmärkning	12
3	TILLSYN OCH SAMRÅD	12
3.1	Tillsyn	12
3.2	Samråd	13
4	DOKUMENTATION AV UTFÖRDA ÅTGÄRDER	13
5	FINANSIERING AV NATURVÅRDSFÖRVALTNINGEN	13
5.1	Finansieringsplan	13
5.2	Ekonomisk plan	13

Bilagor

Beslut om naturreservatet	Bilaga 1
Skötselplanekarta	Bilaga 2
Avtal om naturvårdsförvaltningen	Bilaga 3

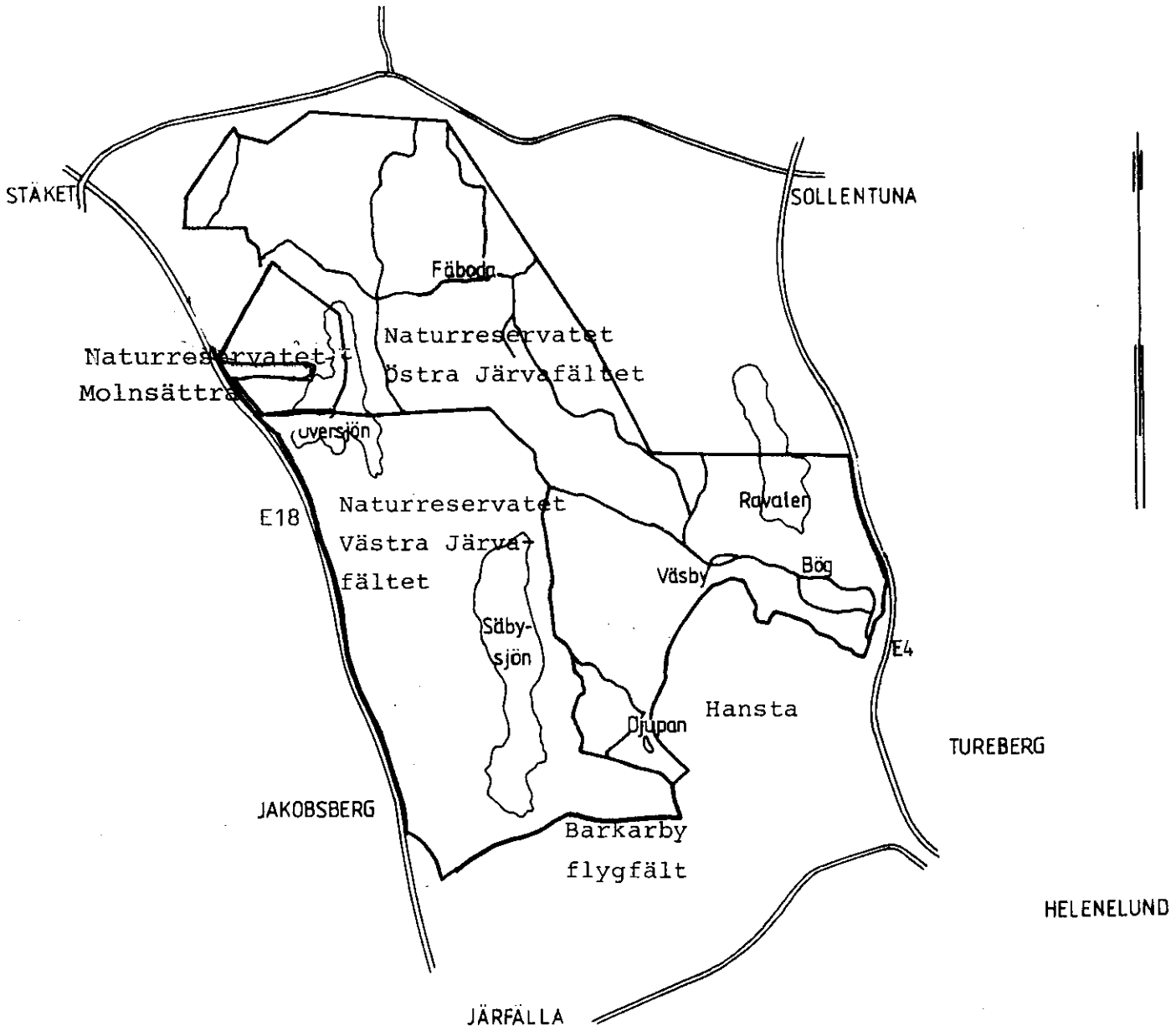
ÖVERSIKTSKARTA

NATURRESERVATET MOLNSÄTRA



SITUATIONSKARTA

Skala 1:50 000



I ALLMÄN BESKRIVNING**1 ADMINISTRATIVA DATA**

<u>Skyddsform</u>	Naturreservat
<u>Beslutsdatum</u>	1987-04-22
<u>Kommun</u>	Järfälla
<u>Registerområde</u>	Järfälla kommun
<u>Läge</u>	Ekonomiska kartan blad nr 108 82, 108 83, 108 92, 108 93. Naturreservatet ligger ca 25 km nordväst om Stockholms centrum, alldeles norr om naturreservatet Västra Järvafältet.
<u>Area</u>	Cirka 75 ha
<u>Därav landarea</u>	Cirka 60 ha.
<u>Fastigheter</u>	Del av Molnsättra 1:1 Tomteberga 1:1
<u>Markägare</u>	
<u>Naturvårds- förvaltare</u>	

2 GRUND FÖR BESLUT SAMT FÖRESKRIFTER

Grunden för beslutet, ändamålet med naturreservatet samt föreskrifter enligt naturvårdslagen återfinns i beslutet om att inrätta naturreservatet Molnsättra (bilaga 1).

3 ÖVERSIKTLIG BESKRIVNING AV BEFINTLIGA FÖRHÅLLANDEN**3.1 Naturförhållanden**

En beskrivning av naturförhållandena för Järvafältet (geologi, vegetation och flora, djurliv och sjöar) återfinns i skötselplanen för Västra Järvafältet.

3.2 Markanvändning

3.2.1 Skogsbruk

En mindre del av naturreservatet består av skogsmark. Inom området bedrivs inget egentligt skogsbruk. Under den senaste 10-årsperioden har några områden omvandlats från skogsmark till naturbetesmark. Denna omföring av skogsmark till betesmark pågår fortfarande.

3.2.2 Jordbruk

Olika typer av jordbruksmark återfinns inom Molnsättra. Den karaktäristiska bilden av Molnsättra ges av det omfattande beteslandskapet. Detta "naturbeteslandskap" var på 60- och 70-talen vida berömd för sin landskapsvårdande betydelse. Numera bedrivs ett extensivt bete. I anslutning till huvudbyggnaden på Molnsättra bedrivs jordförädling samt trädgårdskonsulterande verksamhet.

3.2.3 Jakt

Jakt bedrivs enligt gällande lagstiftning och jakträtten tillkommer fastighetsägarna.

3.2.4 Fiske

Fritidsnämnden i Järfälla kommun ansvarar för fisket i kommunen. Avtal har träffats med berörda fiskerättsinnehavare angående nyttjanderätt till fritidsfiske i Översjön. Avtalen finns hos Järfälla kommun, fritidskontoret.

3.2.5 Byggnader

Inga byggnader finns inom naturreservatet.

Tillgänglighet

Hela området är avstängt för motorfordonstrafik. I övrigt är området tillgängligt utanför rådande hemfridszoner.

3.4 Slitage- och störningskänslighet

Naturen inom Järvafältet och Molnsättra är i allmänhet inte störnings- eller slitagekänslig. Getholmen i Översjön är störningskänslig för häckande sjöfågel. Landstigningsförbud råder därför på Getholmen under tiden 15 april till 30 juni.

3.5 Anordningar för friluftslivet

Några anordningar eller anläggningar för friluftslivet utöver stigar och leder finns inte inom naturreservatet.

3.6 Inventeringar

Järvafältet har varit föremål för många inventeringar. Bland annat kan nämnas Naturinventering på Järvafältet, Fältbiologerna, 1977. Denna inventering behandlar större delen av Järvafältet i Stockholms, Järfälla och Sollentuna kommuner.

3.7 Särskilda förordnanden

Getholmen i Översjön är fågelskyddsområde med tillträdesförbud under tiden 15 april till 30 juni.

II **PLANDEL**

1 DISPOSITION OCH SKÖTSEL AV MARK OCH VATTEN

1.1 Övergripande mål

Naturreservatet skall skötas så att områdets stora betydelse för allmänhetens friluftsliv och naturupplevelser bevaras. Några anläggningar för friluftslivet skall inte iordningställas, utan områdets naturgivna förutsättningar skall var styrande för friluftslivets aktiviteter. Det öppna landskapet skall bevaras genom betesdrift med i huvudsak nötkreatur.

1.2 Generella riktlinjer och åtgärder

1.2.1 Hävd av skogsmarken

Mål: Inom området kan virkesproducerande skogsbruk bedrivas på den mark som var att betrakta som skogsmark vid tiden för detta beslut. All skogsmark kan dock omföras till hagmark under förutsättning att tillräckligt bete kan hålla markerna i hävd.

Riktlinjer och åtgärder: Om skogsmark omföres till hagmark bör detta ske i etapper.

Energiskogsodling får inte förekomma.

Lövträd, i synnerhet ädla lövträd, efter vägar och frekventerade stigar samt spridda solitärer bevaras i landskapet.

För djurlivet och landskapsbilden värdefull kantvegetation mot sjöar, våtmarker, andra vattensamlingar, odlad mark och bebyggelse bevaras. Vissa delar av alridån vid Översjön kan gallras eller avverkas för att koppla ihop det öppna beteslandskapet med den öppna vattenytan.

Stigar, rastplatser samt frekventerade stränder och strandpartier rensas från röjnings- och avverkningsavfall. Likaså rensas skogsmark som omföres till hagmark från avverkningsavfall.

1.2.2 Hävd av jordbruksmarken.

Mål: Det nuvarande beteslandskapet skall bevaras och betas med nötkreatur.

Riktlinjer och åtgärder: Beteslandskapet skall hållas i god hävd. Befintliga betesmarker skall bibehållas.

Antalet djur skall bestämmas så att ett optimalt betetryck erhålls. Detta motsvarar cirka 40 djur med kalvar.

Betesdrift skall till största delen ske med nötkreatur. Hästar får endast i undantagsfall nyttjas för bete, och i så fall i ett begränsat antal.

Hägnader skall hållas i gott skick. Genomgångar skall anordnas så att allmänhetens friluftsliv inte avsevärt hindras eller försvåras.

Kan betesdriften inte längre upprätthållas (om något oförutsett inträffar) skall samråd ske med länsstyrelsen. Länsstyrelsen eller Järfälla kommun äger då rätt att ordna bete utan ersättning till fastighetsägarna.

Akerholmar skall bevaras och får inte användas till upplag för skräp, virke etc. Akerholmar får inte planteras med barrträd.

Gödsling med handelsgödsel får ej ske inom betesmarken. Kalkning är dock tillåten. Ej heller får betesmarken besprutas med växtgifter.

Elstängsel får inte användas utom tillfälligt för avskiljning av djur.

Markanvändningen får inte ändras från den nuvarande vilken är jordbruksdrift med nötkreatur.

1.2.3 Disposition och skötsel av vattenområdet

Delar av Översjön ingår i naturreservatet. Sjön och omgivande stränder har stor betydelse för fågellivet. I Översjön finns badplatser. Getholmen i sjön är fågelskyddsområde med tillträdesförbud under tiden 15 april till 30 juni.

Mål: Sjöns stora betydelse för fågellivet skall tillvaratas. Fågelskyddsområdet på Getholmen skall bevaras.

Riktlinjer och åtgärder: Sjöns nuvarande utseende, funktion och status skall bevaras.

Lagring av kemikalier, petroleumprodukter, växtnäringsämnen o dyl för jord- och skogsbrukets behov får inte ske intill sjön eller dess tillflöde.

Inplantering av främmande fiskarter bör ej ske.

Vid igenväxning som missgynnar fågelfaunan får vasslätter utföras.

1.2.4 Fiske, jakt

Jakt får bedrivas enligt gällande lagstiftning.

Nyttjanderättsavtal har träffats angående fiske med handredskap. Avtal finns hos Järfälla kommun.

1.2.5 Disposition och skötsel av byggnader

Inom reservatet finns inga byggnader.

2. ANORDNINGAR FÖR REKREATION OCH FRILUFTSLIV

2.1 Övergripande mål

Ändamålet med naturreservatet är att bevara ett stort tätortsnära naturområde och kulturlandskap av mycket stort värde för allmänhetens friluftsliv. De naturgivna förutsättningarna för friluftslivet skall vara styrande för områdets nyttjande. Några anläggningar för friluftslivet skall inte iordningställas utöver underhåll av befintliga stigar och leder.

2.2 Riktlinjer och åtgärder

Några anläggningar för friluftslivet skall inte iordningställas.

2.2.1 Tillgänglighet

Naturreservatet nås till fots från pendeltågstationer i Jakobsberg och Kallhäll eller från busshållplatser längs Enköpingsvägen. Parkeringsplatser finns vid naturreservatet Västra Järvafältet vid Tånglöt, Säbygård, Granskog och Bodaäng. Några ytterligare P-platser är inte aktuella.

2.2.2 Friluftsanordningar/anläggningar

Spår och leder

Markerade spår och leder finns för promenader, vandring, löpning, skidåkning. Spår och leder ansluter till de båda naturreservaten Västra och Östra Järvafältet i Järfälla respektive Sollentuna kommuner.

Badplatser

Badplatser finns i Översjön.

TC och sopkärl

Inga torrklosetter eller sopkärl finns inom naturreservatet. Om behov uppstår kan sådana sättas upp. Behovet skall påvisas av naturvårdsförvaltaren.

2.2.3 Renhållning

Naturvårdsförvaltaren ansvarar för renhållningen inom naturreservatet.

Av allmänheten besökta platser städas genom naturvårdsförvaltarens försorg.

2.2.4 Information

Informationstavlor skall sättas upp genom naturvårdsförvaltarens försorg vid lämpliga platser. Dessa platser anges på skötselplanekartan (bilaga 2).

Skyltarna skall utarbetas av länsstyrelsen. Skyltarna skall samordnas med de skyltar som informerar om naturreservatet Västra Järvafältet.

En informationsfolder skall utarbetas och finnas tillgänglig i anslutning till naturreservatet. Foldern skall samordnas med informationsfolder för naturreservaten Västra och Östra Järvafältet. Länsstyrelsen ansvarar för samordningen av folderarbetet och tar initiativ till att en folder utarbetas.

2.2.5 Utmärkning

Naturreservatet skall märkas ut av skogsvårdsstyrelsen. Särskild uppmärksamhet skall därvid iakttas vid märkningen mot naturreservaten Västra och Östra Järvafältet. Denna gräns skall inte märkas ut.

Utmärkningen skall utföras enligt svensk standard (SIS 03 15 22) och enligt naturvårdsverkets anvisningar.

3 TILLSYN OCH SAMRÅD

3.1 Tillsyn

Naturvårdsförvaltaren ansvarar för tillsynen av naturreservatet. Tillsynen skall utföras i enlighet med

särskilt avtal mellan naturvårdsförvaltaren och Järfälla kommun. För tillsynen skall föras dagbok där iakttagelser och åtgärder noteras.

3.2 Samråd

Vid naturvårdsförvaltningen skall förvaltaren fortlöpande samråda med Järfälla kommun i egenskap av naturvårdsförvaltare för naturreservatet Västra Järvafältet och länsstyrelsen.

4 DOKUMENTATION AV UTFÖRDA ÅTGÄRDER

Naturvårdsförvaltaren skall föra anteckningar över åtgärder som inte räknas som kontinuerligt underhåll.

Därvid bör anges:

- plats för åtgärden
- åtgärdens art
- tidpunkt för åtgärdens utförande
- eventuell notering om åtgärdens effekt
- kostnader för naturvårdsförvaltningen.

5 FINANSIERING AV NATURVÅRDSFÖRVALTNINGEN

5.1 Finansieringsplan

Järfälla kommun står för större delen av kostnaden för naturvårdsförvaltningen.

Staten står för kostnaderna för utmärkning av naturreservatets gräns samt framtagning av informationsskyltar.

Övriga kostnader för naturvårdsförvaltningen står Järfälla kommun för i enlighet med särskilt upprättat avtal om naturvårdsförvaltningen av naturreservatet Molnsätra mellan Järfälla kommun och

5.2 Ekonomisk plan (undantas från fastställelse)

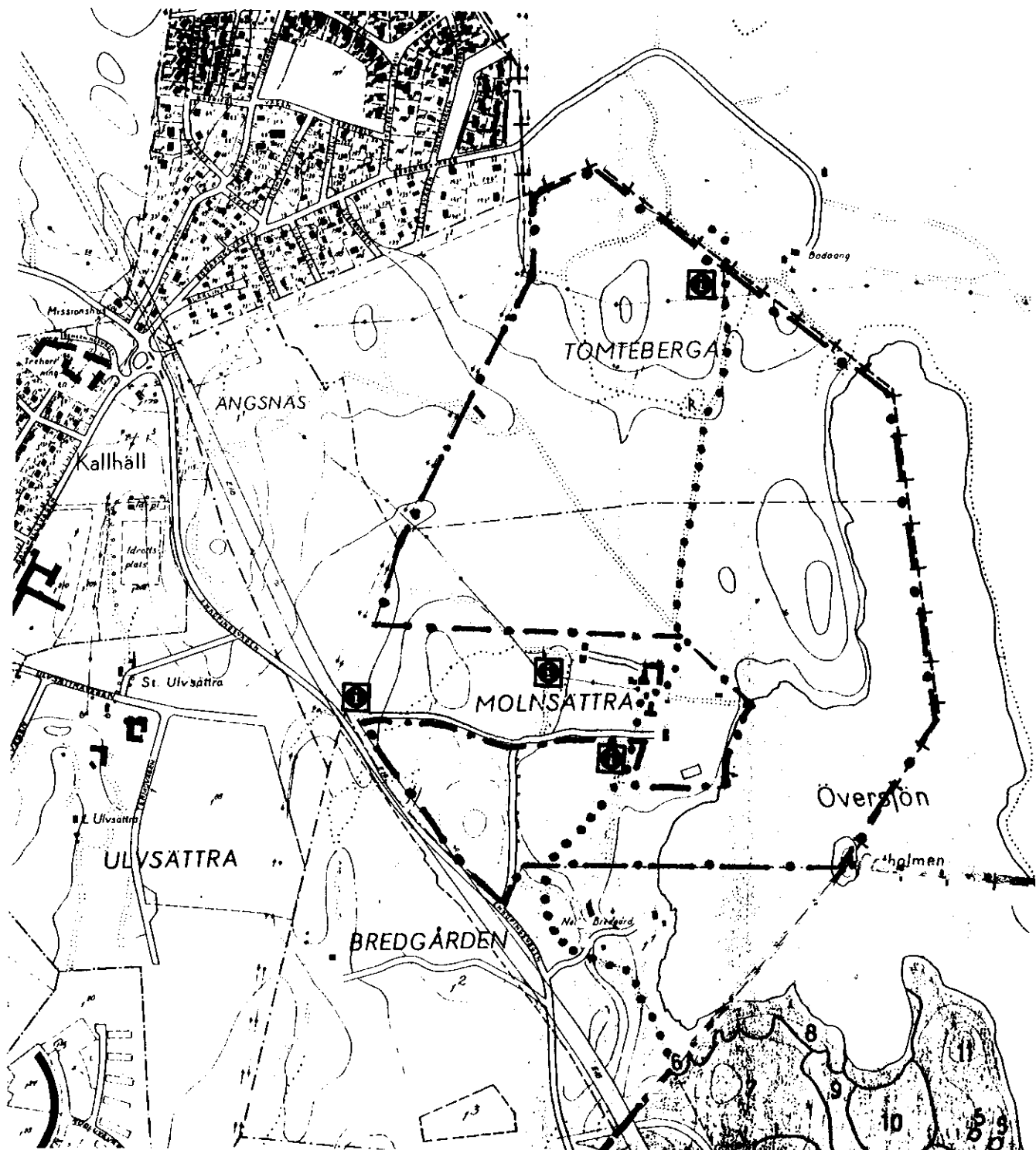
Planen omfattar endast den del som staten genom vårdanslaget står för. Övriga kostnader för

naturvårdsförvaltningen framgår av särskilt avtal
mellan Järfälla kommun och

	1987	årligen 1988 - 1993
Utmärkning av reser- vatets gräns	5 000:-	500:-
Informationsskyltar	<u>2 000:-</u>	<u>200:-</u>
SUMMA KRONOR	7 000:-	700:-

NATURRESERVATET MOLNSÄTRA

SKÖTSELPLANEKARTA



reservatsgräns



vandringsled

skala 1:10 000



informationsskylt