



15

LÄNSSTYRELSEN

Stockholms län
Naturvårdsenheten
1:e byråingenjör
Anders Nylén
08 - 785 51 31

KOPIA

1 (5)

BESLUT

Datum
1981-04-27
Ert datum

Beteckning
11.1211-950-75
11.121-1005-74
0136

Sökandlista

Länsstyrelsen i Stockholms län den

25/5 1981

Enligt uppdrag

Enligt sändlista

1981-06-03

A. G. Carlsson

Delg. dag

1981-04-29, 05-04

Ändring av reservatsbeslutet för Huvudholmens naturreservat, Haninge kommun (3 bilagor)

Genom beslut den 29 oktober 1969 förklarade länsstyrelsen Huvudholmen som naturreservat.
Fastighet: Del av Kymmendö 1:40.

I samband med upprättande och fastställelse av skötselplan har en viss översyn av reservatsbeslutet funnits lämplig.

Samråd har skett med statens naturvårdsverk, Haninge kommun och Rålambshofs båtklubb, vilka godkänt ändringsförslagen.

Enligt Jordbruksdepartementets diarium har besvär inte anförts över detta beslut.
Datum 8/0601
Registratorn/Sign.

Me

Länsstyrelsen upphäver med stöd av 12 § naturvårdslagen (1964:822) sitt beslut den 29 oktober 1969 angående Huvudholmens naturreservat (Rnr B 237). Med stöd av 7 § samma lag förklarar länsstyrelsen samma område som utmärkts på bifogad karta (bil 1) som naturreservat.

Beskrivning av naturreservatet

<u>Benämning</u>	Huvudholmens naturreservat
<u>Kommun</u>	Haninge
<u>Socken</u>	Österhaninge
<u>Fastighet</u>	Del av Kymmendö 1:40
<u>Lägesbeskrivning</u>	Ek karta 109 10 Båtsporkort 714.1 Reservatet är beläget mellan Barna Ornö och Kymmendö i Stockholms södra skärgård
<u>Landareal</u>	ca 8,9 ha
<u>Markägare</u>	Rålambshofs båtklubb
<u>Naturvårdsförvaltare</u>	Skogsvårdsstyrelsen i Stockholms län efter samråd med markägaren och Haninge kommun

IR/



BESLUT

Datum
1981-04-27
Ert datum

Beteckning
11.1211-950-75
11.121-1005-74
0136

Grund för beslutet

Huvudholmen är till stora delar tallbevuxen. Hällmarks-
partier finns främst i västra och norra delen. Ön har
för friluftslivet attraktiva stränder och nyttjas mycket
av båtfolk. Reservatets syfte är att för allmänheten be-
vara en ö av stort värde för bad, båtsport och rörligt
friluftsliv.

Huvudholmen bör således på grund av sin betydelse för
kännedomen om landets natur, sin skönhet och sitt värde
för allmänhetens friluftsliv särskilt skyddas och vårdas
som naturreservat.

Reservatsföreskrifter

För att trygga ändamålet med reservatet förordnar läns-
styrelsen med stöd av 8 och 10 §§ naturvårdslagen samt
3 och 9 §§ naturvårdsförordningen att nedanstående före-
skrifter samt bestämmelser för naturvårdsförvaltningen
skall gälla beträffande området.

A. Föreskrifter enligt 8 § naturvårdslagen angående
inskränkningar i markägares och annan sakägares rätt
att förfoga över fastighet inom reservatet

Utöver föreskrifter och förbud i lagar och författningar
skall förbud gälla att

- uppföra ny byggnad; dock må med länsstyrelsens tillstånd
sanitära anordningar anläggas
- uppsätta stängsel eller eljest vidta anordningar som
hindrar eller försvårar allmänhetens möjligheter att
utnyttja reservatet för bad och rörligt friluftsliv
- bedriva någon form av täktverksamhet, schaktning eller
fyllning eller göra liknande ingrepp, som väsentligen
kan förändra markytans form
- framdra luftledning eller jordkabel
- upplåta mark för tältning på annan än därför särskilt
anordnad plats
- utan länsstyrelsens tillstånd uppsätta skyltar, anlägga
vägar, upplag, bryggor, tältplatser eller liknande an-
ordningar, som kan motverka syftet med reservatet



BESLUT

Datum
1981-04-27

Beteckning
11.1211-950-75

Ert datum

11.121-1005-74
0136

- utan länsstyrelsens tillstånd avverka eller utföra annan skoglig åtgärd utöver vad som framgår av fastställd skötselplan
- utan länsstyrelsens tillstånd bedriva jakt på annat sätt än vad som framgår av fastställd skötselplan

De anordningar markägaren (=båtklubben) kan komma att vidta på ön (för klubbens medlemmar) skall kunna nyttjas även av allmänheten i alla avseenden på samma villkor som gäller för klubbens medlemmar. Dessa får således icke ges företräde vid t ex bad- och båtplatser eller liknande.

B. Föreskrifter enligt 10 § naturvårdslagen om vad allmänheten har att iaktta inom reservatet

Utöver föreskrifter och förbud i lagar och författningar skall förbud gälla att

- förstöra eller skada fast naturföremål eller ytbildning
- uppgräva blommor eller skada markvegetationen (ört- eller markskiktet)
- avsiktligt störa djurlivet (t ex genom att klättra i bo-träd, eller från nära håll fotografera fågelbo, lya, gryt eller liknande)
- släppa lös hund
- tälta på annan än därför särskilt anordnad plats
- göra upp eld på andra än härför anvisade platser
- på ett för andra störande sätt utnyttja radioapparat, gramfon, bandspelare eller dylikt.

C. Bestämmelser enligt 3 och 9 §§ naturvårdsförordningen om naturvårdsförvaltningen

Syftet med naturvårdsförvaltningen

Reservatet skall förvaltas så att områdets naturvärden bevaras och de möjligheter som området erbjuder för friluftsliv och rekreation tillvaratas.



BESLUT

Datum

1981-04-27

Ert datum

Beteckning

11.1211-950-75

11.1211-1005-74
0136

Skötselplan

Reservatet skall skötas enligt anvisningar i fastställd skötselplan. Länsstyrelsen fastställer den skötselplan (bilaga 2) som utarbetats av skogsvårdsstyrelsen och länsstyrelsen i samråd med markägarna. Skötselplanen kan vid behov omarbetas.

Utmärkning

Reservatet skall utmärkas av skogsvårdsstyrelsen enligt de anvisningar som utfärdats av statens naturvårdsverk.

Naturvårdsförvaltare

Naturreservatet skall förvaltas av skogsvårdsstyrelsen efter samråd med kommunen och markägaren. I övrigt skall vid förvaltningen samråd fortlöpande äga rum med berörda myndigheter. Kostnads- och arbetsfördelning mellan de berörda framgår av bifogad skötselplan.

Besvär till jordbruksdepartementet enligt bilaga (Formulär H)

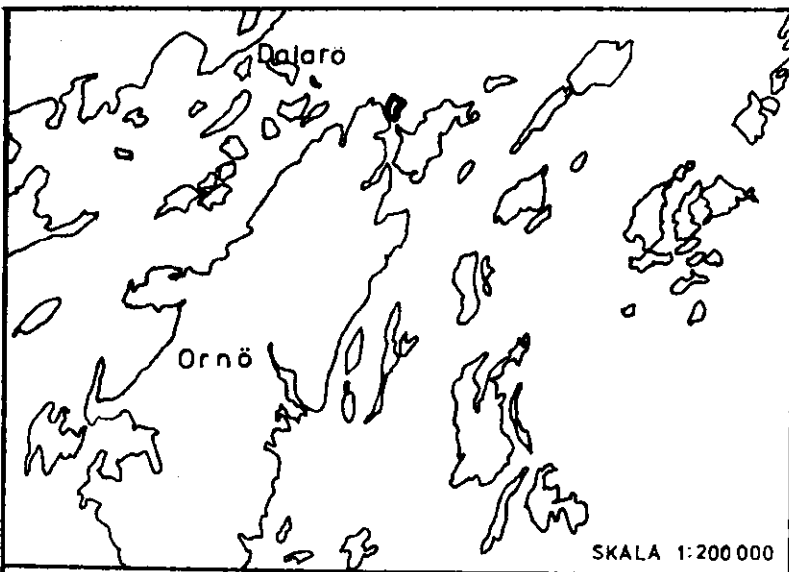
I den slutliga handläggningen av detta ärende har deltagit länsråd Lennart Lindskog, beslutande, naturvårdsdirektör Tord Céwe, tf bitr länsarkitekt Lars Ringdén, länsassessor Karl-Henrik Ziefvert, bitr överlantmätare Allan Palmqvist, antikvarie Carl-Henrik Ankarberg samt förste byråingenjör Anders Nylén, föredragande.

Lennart Lindskog

Anders Nylén

Bilagor

Karta över naturreservatet	bilaga 1
Skötselplan	bilaga 2
Besvärshänvisning till jordbruksdepartementet (Formulär H)	bilaga 3



Tillhör länsstyrelsens
beslut 11.121-1005-74
11.1211-950-75

SKALA 1:200 000

Jungfrufjärden

KYMMENDÖ

Häkangrund 1:40

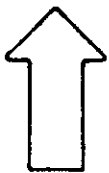
Ornö-
huvud

Huvud-
holmen

Åpskär
1:26

Sandviksudd

Myrängsflacket



Karta över

HUVUDHOLMENS
naturreservat

HANINGE kommun

Upprättad 1981-04-23 av G. Svaneberg
Skala 1:10000

— Gräns för
naturreservat

Kymmendö-
sund

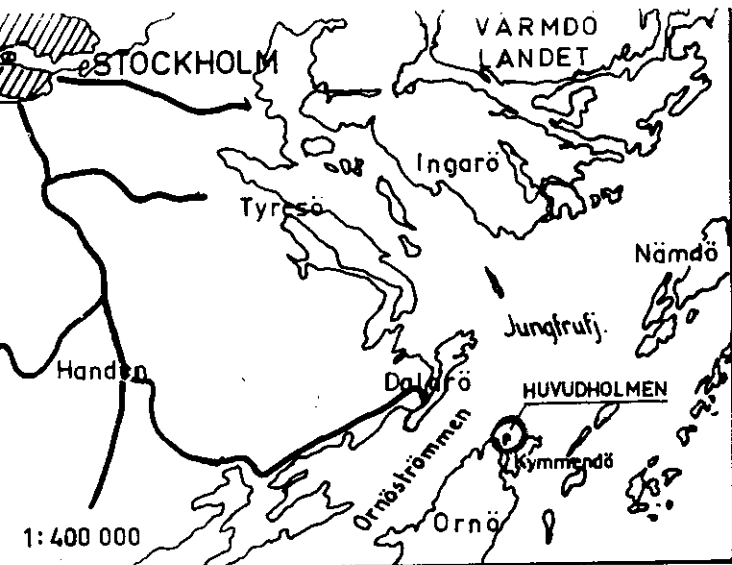
LÄNSSTYRELSEN I STOCKHOLMS
LÄN NATURVÅRDSENHETEN



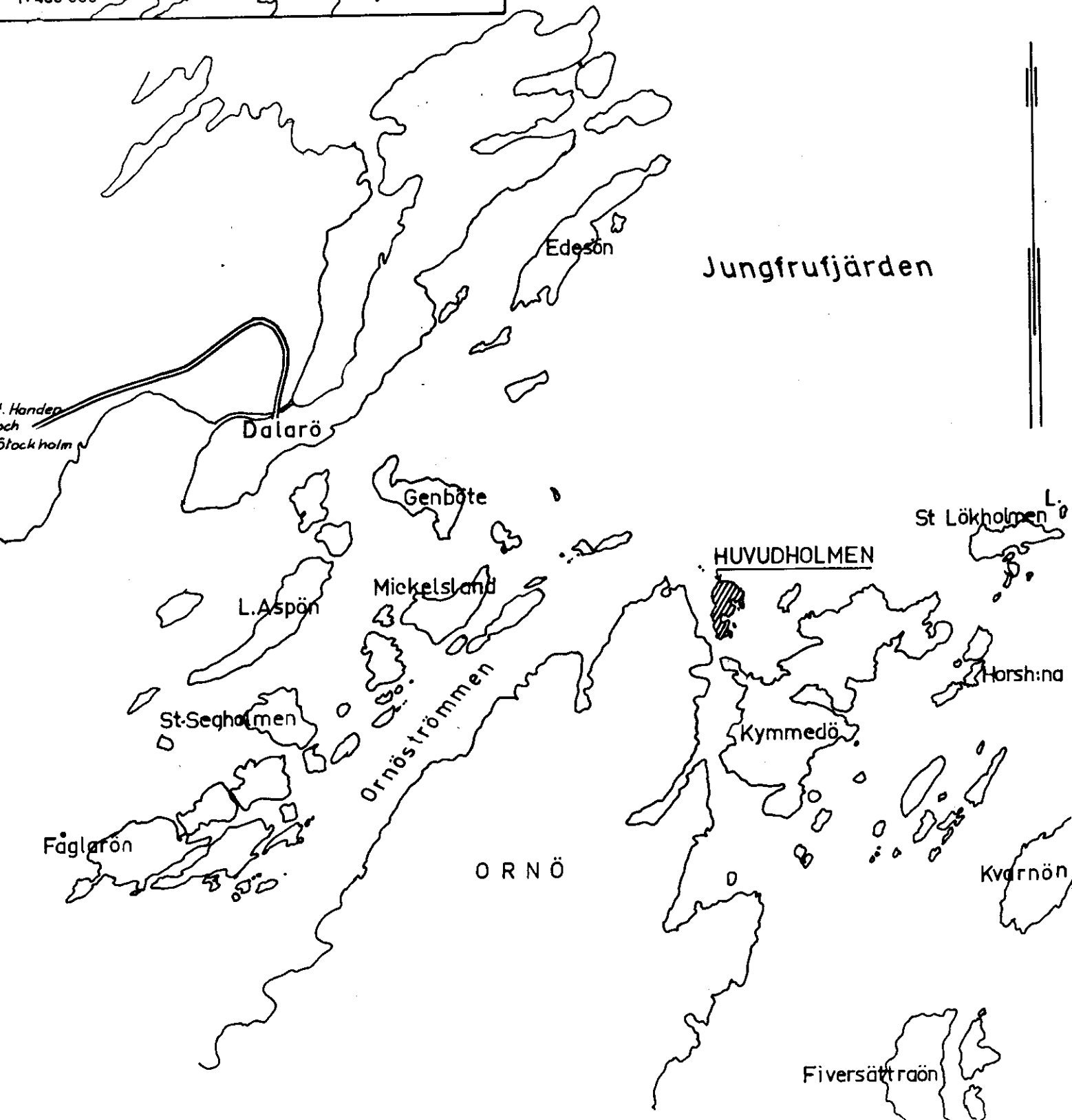

SKÖTSELPLAN

FÖR

***HUVUDHOLMENS
NATURRESERVAT***



ÖVERSIKTSKARTA
över
HUVUDHOLMENS naturreservat



INNEHÅLLSFÖRTECKNING

	Sid
Situationskarta och översiktskarta	
1. INLEDNING	1
1.1 Allmänna data	1
1.2 Kommunikationer	1
2 SKÖTSEL AV MARKOMRÅDEN	2
2.1 Markvård	2
2.1.1 Allmän beskrivning	2
2.1.2 Målsättning	3
2.1.3 Åtgärder	3
2.1.4 Kostnader	3
2.2 Faunavård, jakt, fiske	3
2.2.1 Faunavård	4
2.2.2 Jakt	4
2.2.3 Fiske	4
2.3 Tillsyn	4
2.3.1 Instruktion för tillsynsman	4
3 FRILUFTSLIV	6
3.1 Friluftsanordningar	6
3.2 Övrigt av betydelse för friluftslivet	7
3.3 Övriga anordningar	
3.4 Kostnader	8
4 EKONOMISK FLERÅRSPLAN	8
Skötselkarta med vegetationsbeskrivning	

1 INLEDNING

Föreliggande skötselplan omfattar Huvudholmens naturreservat, avsatt 1969-10-29. Planen har upprättats av Anders Nylén, länsstyrelsen och Sören Nissilä, skogsvårdsstyrelsen, sommaren 1978.

1.1 Allmänna data

<u>Kommun:</u>	Haninge
<u>Socken:</u>	Ornö
<u>Fastighet:</u>	Del av Kymmendö 1:40
<u>Markägare:</u>	Rålabshovs båtklubb, Stockholm
<u>Areal:</u>	c 9 ha
<u>Lägesbeskrivning:</u>	Ekonomiska karta 10910 Sjökort 714 Båtsportkort 714,1

Reservatet är beläget i Stockholms mellersta skärgård, strax norr om Ornö och c 60 km från Stockholms centrum.

Naturvårdsförvaltare: Skogsvårdsstyrelsen efter samråd med markägaren och Haninge kommun

1.2 Kommunikationer

<u>Pendeltåg:</u>	Stockholm - Handen
<u>Busstrafik:</u>	Handen - Dalarö SL buss nr 839
<u>Reguljär båttrafik:</u>	Saknas - reservatet kan endast nås med taxibåt eller privat båt. Närmaste större brygga är Dalarö.

2 SKÖTSEL AV MARKOMRÅDEN

Syftet är att reservatet skall vårdas och förvaltas så att området naturvärden bevaras och de stora möjligheterna till bad, båtsport och annat friluftsliv tillvaratas.

För reservatet skall nedanstående principer gälla vid skötseln av markområden.

2.1 Markvård

2.1.1 Allmän beskrivning

Reservatet utgörs av en till större delen skogbevuxen ö. Det dominerande trädslaget är tall. I norra delen finns en dæld med graninslag och i vikarna i östra delen växer al vid strandkanterna. Hällmarkspartier återfinns främst i västra delarna och i centrum av norra delen.

Centrala delarnas grusmarker består till stora delar av grupper med självföryngrad ungtall i luckor mellan gles gammal tall. I övrigt är huvuddelen av skogsbestånden relativt gamla. Öns högsta belägna delar återfinns i norr med kala klippbranter mot vatten. Här finns även ett par äldre fältspatsbrott.

2.1.2 Målsättning

Målsättningen med de markvårdande åtgärderna är att bibehålla reservatets nuvarande karaktär.

2.1.3 Åtgärder

Ekonomiskt skogsbruk skall ej bedrivas inom reservatet.

Föreslagna markvårdsåtgärder syftar till att bibehålla öns nuvarande karaktär

- röjning i tätare partier av tallungskog kan ske
- lämpliga större, döda tallar och lövträd skall sparas av faunistiska skäl
- avverkning av enstaka träd för husbehov kan ske
- avverkningsavfall skall neddragas i svackor
- risbränning får ej ske
- alridåerna i östra delen lämnas orörda
- markstädning skall ske längs stigar och stränder samt på tältplatserna minst en gång per år
- markvårdsåtgärder skall ske efter samråd med skogsvårdsstyrelsen.

2.1.4 Kostnader

- markägaren svarar för kostnaderna för markvården

2.2 Faunavård, jakt, fiske

2.2.1 Faunavård

- lämpliga större, döda tallar och lövträd sparas som boträd
- träd och buskar i övrigt av betydelse för djurlivets tillgång på boplatser, skydd och föda lämnas

2.2.2 Jakt

Endast skydds jakt på räv och mink får förekomma

Samråd skall ske med länsstyrelsen.

2.2.3 Fiske

Fiskevattnen runt reservatet är enskilda

2.3 Tillsyn

Enligt avtal med skogsvårdsstyrelsen skall tillsynsman Tom Granström, Ornö, besöka reservatet minst 2 gånger/månad under högsäsong (1 juni-15 augusti).

Tillsynskostnaderna betalas med allmänna medel.

2.3.1 Instruktion för tillsynsman

SKOGSVÅRDSSTYRELSEN I STOCKHOLMS LÄN

Avtal och instruktion mellan skogsvårdsstyrelsen och Tom Granström angående tillsyn inom Huvudholmens naturreservat

- § 1 Skogsvårdsstyrelsen uppdrager åt och T Granström åtager sig för tiden 1 juni-15 augusti att vara tillsynsman inom Huvudholmens naturreservat (riksreg.nr B 237).
- § 2 T Granström äger för sitt uppdrag uppbära båtersättning avseende sträckan Degernäs (Ornö) - Huvudholmen samt timlön för arbetstid. Timlön och båtersättning utgår med samma belopp som T Granström f n erhåller vid tillsynsresor och vinterarbete inom Sundby naturreservat.
- § 3 T Granström skall under tiden 1 juni-15 augusti besöka reservatet minst 2 ggr/mån.
- § 4 T Granström skall vara allmänheten behjälplig med upplysningar och dyl rörande förhållanden kring och inom reservatet samt meddela gällande föreskrifter.
- § 5 Överträdelse av bestämmelserna skall anmälas till polismyndighet och naturvårdsförvaltare.
- § 6 T Granström skall i samråd med skogsvårdsstyrelsen ombesörja utmärkning och uppskyllning av reservatet samt svara för att reservatsskyltarna är i tillfredsställande skick.
- § 7 T Granström skall föra dagbok över sina tillsynsresor. Vid varje månadsslut skall rapport om resor, åtgärder, iakttagelser etc insändas till naturvårdsförvaltaren.
- § 8 Denna överenskommelse omfattar tiden 1981-06-01--08-31. Överenskommelsen förnyas muntligt från år till år, tills ändringar inom avtal eller instruktion blir nödvändiga.
- § 9 Överenskommelsen har upprättats i två likalydande exemplar varav parterna tagit var sitt.

Tom Granström
Degernäs

Sören Nissilä
Skogsvårdsstyrelsen

3 FRILUFTSLIV

3.1 Friluftsanordningar

Ankarplatser:

I sundet mellan Ornö och reservatets västra del samt utanför hamnvikarna i dess östra del.

Bryggor:

Samtliga bryggor i hamnvikarna i östra delen kan nyttjas av allmänheten. Ytterligare en brygga planeras i den södra delen av vikarna.

Stigar:

Stig går emellan de två hamnvikarna. Från denna går vidare stigar till tältplatserna och förbi sopmajan i västra delen. Stigarna skall ej utmärkas. Markägaren svarar för att stigarerna hålls öppna.

Eldplatser:

Anlagda eldplatser finns i de två hamnvikarna. Eldning får endast ske på dessa två platser inom reservatet.

Tältplatser:

Tältplatser finns i nordöstra och sydvästra delarna.

Toaletter och sopkärl:

Två sopmajor finns i västra delen. Tömning sker genom kommunens entreprenör. Markägaren svarar för att sopsäckar och

latrinskärl skiftas. Vid behov kan ytterligare en sopmaja uppföras.

Information:

Uppskyltning utförs av skogsvårdsstyrelsen

3.2 Övrigt av betydelse för friluftslivet

Hamnvikarna:

Eventuell muddring kan bli aktuell under planperioden. Markägaren svarar för denna.

Vasslåtter för att förhindra igenväxning ombesörjs av markägaren.

Båtuppläggning:

Båtuppläggning får ej ske inom reservatet, undantag dock för högst två av båtklubbens gemensamt ägda jollar.

Gruvhål:

Nödvändig stängsling av de gamla fältspatsbrotten utförs av skogsvårdsstyrelsen.

Brunn:

Brunnsvattnet kontrolleras kontinuerligt av markägaren.

Verktysbod:

Boden är uteslutande avsedd att ge plats för markägarens

verktyg samt redskap för röjnings- och liknande arbeten.

3.3. Övriga anordningar

Flaggstång

Flaggstångens läge framgår av till skötselplanen hörande skötsel- och dokumentationskarta.

3.4. Kostnader

Uppkomna kostnader för sop- och latrintömning av sopmajorna betalas av kommunen. Utmärkning betalas med allmänna medel. Stängsling av gruvhål betalas med beredskapsmedel. Markägaren bekostar underhåll av stigar, tältplatser, brunn och verktygsbod. Dessutom vid behov vasslätter av hamnvikarna.

4. EKONOMISK FLERÅRSPLAN

Sammanställning av kostnader som kan komma att betalas med allmänna medel.

<u>Period</u>	<u>I (1981-1983)</u>	<u>II (1984-1986)</u>	<u>III (1987-1989)</u>
Stängsling	4 500 kr		
Skyltning	1 000 kr		
Tillsyn	1 000 kr/år	1 200 kr/år	1 400 kr/år

