

Vidinge naturreservat i Rådmansö socken, Norrtälje kommun  
ek karta 119 48

./.  
Länsstyrelsen förklarar med stöd av 7 § naturvårdslagen det område som utmärkts på bifogade karta som naturreservat. Med stöd av 8 och 10 §§ samma lag fastställer länsstyrelsen vidare nedan angivna föreskrifter att gälla inom reservatsområdet.

<u>Benämning</u>	Vidinge naturreservat
<u>Kommun</u>	Norrtälje
<u>Socken</u>	Rådmansö
<u>Fastigheter</u>	del av Vidinge 4:24, 4:49, 4:61 resp 4:62
<u>Markägare</u>	
<u>Förvaltare</u>	Markägarna i samråd med skogsvårdsstyrelsen och Stiftelsen Stockholms skärgård.

Naturreservatets beskaffenhet och areal

Reservatet har en landareal som uppgår till ca 37 hektar. Det omfattar dels tre områden av det s k Skäret på ön Vidinge, dels två områden på ön Österöran, dels öarna Västra Norrstenören, Östra Norrstenören och Västra Örkobben.

Reservatsområdena på Skäret har klippstränder lämpade för bad i sydost mot Vidingefjärden samt i norr och nordväst. I väster gränsar dessa områden mot Storfladen, vilken i norr har ett smalt vassbevuxet utlopp. Detta är farbart med roddbåt. På Österöran finns stränder lämpade för bad.

Lägesbeskrivning

Reservatet är beläget på och i anslutning till ön Vidinge i Vidingefjärden cirka 15 km öster om Furusund.

Syfte

Syftet med reservatet är att säkra ett skärgårdsområde av värde för allmänhetens friluftsliv.

Föreskrifter angående förfogandet över reservatsområdet

Det är förbjudet

att uppföra ny byggnad; länsstyrelsen kan dock meddela till-

Lantmätare Sandler  
08/24 55 00/2208

1974-07-05

11.121-127-73

11.121-51-71

11.121-54-71

01-88

stånd för anläggande av sanitära anordningar

att bedriva någon form av täktverksamhet, schaktning, fyllning eller liknande ingrepp, som väsentligen kan skada markytans form

att uppsätta stängsel eller att eljest vidta åtgärd som hindrar eller försvårar allmänhetens möjlighet att nyttja området för bad och rörligt friluftsliv

att utan länsstyrelsens tillstånd sätta upp skyltar, anlägga vägar, upplag, bryggor, campingplats eller liknande anordning

att utan länsstyrelsens tillstånd dra fram luftledning eller jordkabel.

#### Föreskrifter gällande allmänheten

Det är förbjudet

att förstöra eller skada fast naturföremål eller ytbildning

att gräva upp blommor eller skada markvegetationen (gräs-, moss- eller lavtäcket)

att medvetet störa djurlivet (t ex genom att klättra i bo-träd, bortföra fågelägg eller från nära håll fotografera fågelbo, lya, gryt eller liknande)

att medföra hund som ej är kopplad

att tälta mer än två dygn

att göra upp eld

att på ett för andra störande sätt utnyttja radioapparat, grammofon, bandspelare eller dylikt.

Härjämte erinras om att det enligt gällande lagstiftning är förbjudet

att skräpa ned i naturen med plåt, plast, glas, papper, avfall eller annat

att olovligen från växande träd eller buskar bl a bryta grenar och kvistar

att handha eld eller brandfarligt föremål på sådant sätt att därav lätt kan uppstå brand

att plocka eller på annat sätt skada inom länet fridlysta växter.

#### Vård och förvaltningsföreskrifter

Naturreservatet skall förvaltas av markägarna i samråd med

Stockholms län

Planeringsavdelningen

1974-07-05

11.121-127-73

11.121-51-71

11.121-54-71

01-88

Lantmätare Sandler

08/24 55 00/2208

skogsvårdsstyrelsen och Stiftelsen Stockholms Skärgård.

Reservatet skall vårdas så att nuvarande naturmiljö och landskapsbild i möjligaste mån bibehålls. Skogsvårdsstyrelsen skall i samråd med länsstyrelsen, markägarna och Stiftelsen Stockholms Skärgård upprätta en skötselplan för reservatet.

Reservatet skall genom skogsvårdsstyrelsens försorg utmärkas i enlighet med de anvisningar som utfärdats av statens naturvårdsverk.

Besvär till jordbruksdepartementet enligt bilaga (Formulär H).

I den slutliga handläggningen av detta ärende har deltagit byråchefen Herrström, beslutande, bitr länsarkitekten Näsvall, länsassessorn Hammarstedt, byrådirektören Stahre samt lantmätaren Sandler, föredragande.



P-Å Herrström



Hans Sandler

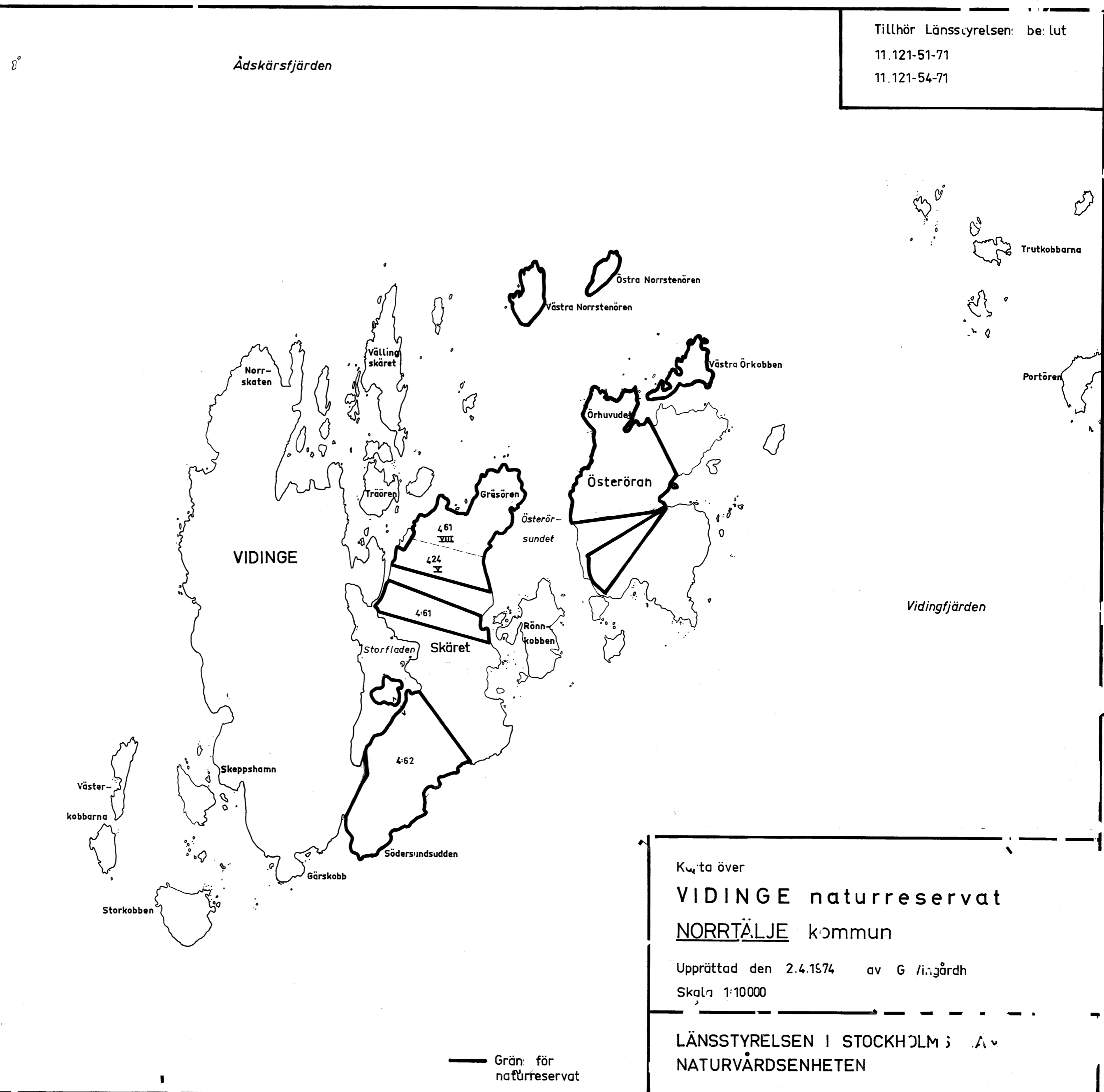
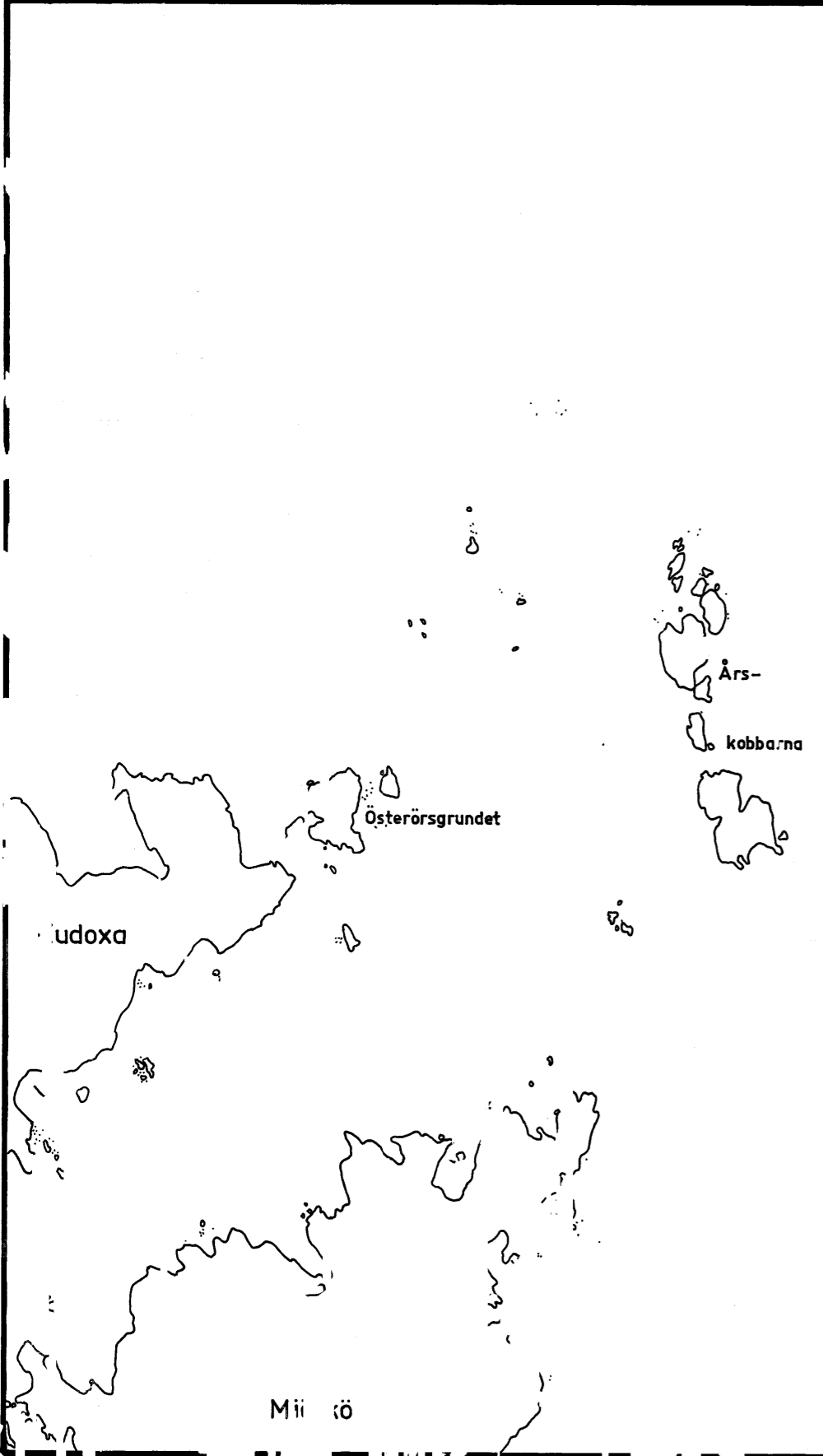
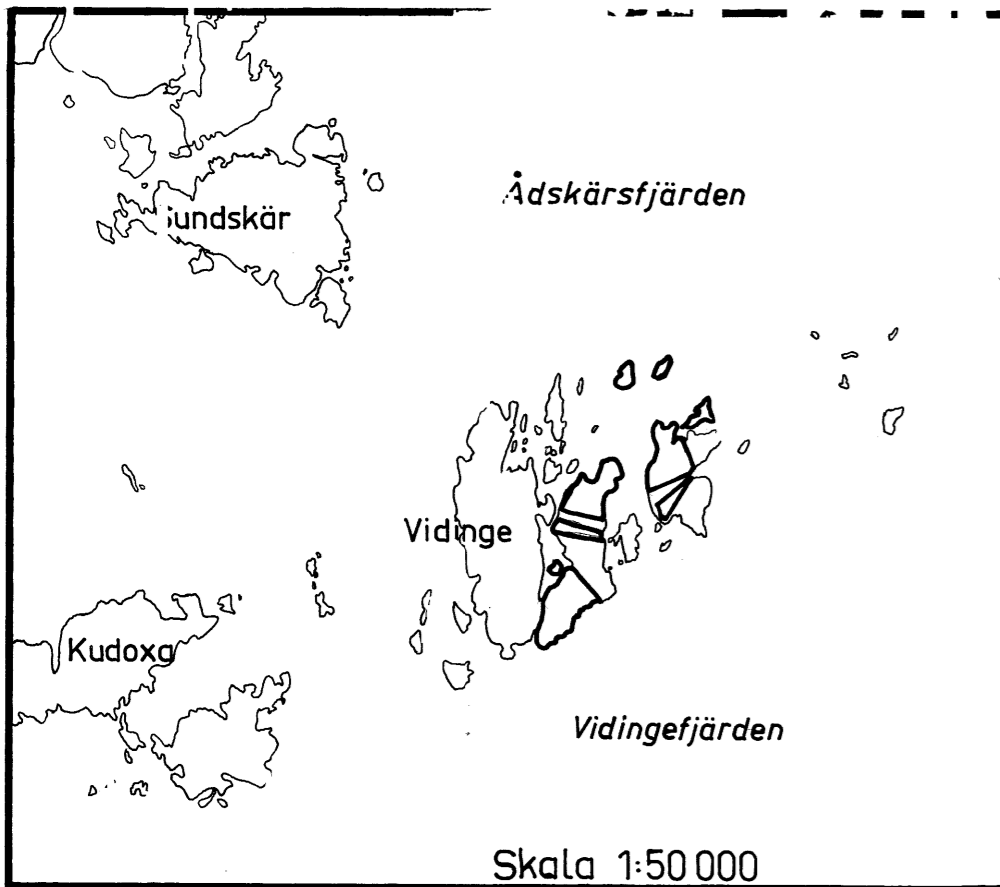
Kopia till  
akten  
registret  
länskungörelserna  
markägarna  
statens planverk  
statens naturvårdsverk  
vägförvaltningen  
fbm Norrtälje lantmåteridistrikt  
Norrtälje kommun  
skogsvårdsstyrelsen  
Stiftelsen Stockholms Skärgård  
landsantikvarien  
Svenska naturskyddsföreningen  
polismyndigheten Norrtälje pdt  
Naturvårdsrådet  
planenheten  
lantmåterienheten  
juridiska enheten  
regionalekonomiska enheten

GC/

Tillhör Länsstyrelsen: be: lut

11.121-51-71

11.121-54-71



Karta över

**VIDINGE naturreservat**

**NORRTÄLJE kommun**

Upprättad den 2.4.1974 av G. Ringårdh

Skala 1:10000

LÄNSSTYRELSEN I STOCKHOLM  
NATURVÅRDSENHETEN