



LÄNSSTYRELSEN

Stockholms län
Naturvårdsenheten
1:e byråing/biolog
Jan Terstad
08 - 785 52 21

BESLUT

Datum

1988-03-22

1 (5)

Beteckning

11.1211-510-87
0188

Enligt sändlista

Ändring av föreskrifter m m samt fastställelse av skötselplan för naturreservatet Salskären i Norrtälje kommun

(3 bilagor)

BESKRIVNING AV NATURRESERVATET

<u>Namn</u>	Naturreservatet Salskären
<u>Kommun</u>	Norrtälje
<u>Socken</u>	Blidö
<u>Fastigheter</u>	Svartlöga 3:24
<u>Lägesbeskrivning</u>	Ekonomiska kartan blad nr 119 25 Reservatet ligger cirka 2 km öster om Blidö.
<u>Area</u>	ca 74 ha
<u>Därav landarea</u>	ca 3 ha
<u>Markägare</u>	Svenska staten genom statens naturvårdsverk
<u>Naturvårdsförvaltare</u>	Skärgårdsstiftelsen

GRUND FÖR BESLUTET

Ärendets handläggning

Den 11 oktober 1973 förklarade länsstyrelsen med stöd av 7 § naturvårdslagen delar av Salskären som naturreservat.

I samband med att länsstyrelsen beslutat utarbeta en skötselplan för reservatet har föreskrifterna setts över och samordnats med liknande reservat i samma region. En modernisering av besluten har samtidigt gjorts.



...
Samråd har i detta ärende skett med statens naturvårds-
verk, berörda markägare, Norrtälje kommun vilka i allt
väsentligt har tillstyrkt förslaget.
...

Allmän beskrivning

Reservatet omfattar östra delen av Salskären samt de öster därom belägna öarna Tiströnöarna, Norrören och därtill närliggande småskär. Vegetationen på Salskären består av ett större, flackt område med enbuskar. Här och var inom detta område finns öppnare partier med torrbacksflora.

Mitt på Salskären finns en alskog. På norra Salskären växer ett blandbestånd med gran, björk och al. De mindre öarna har likartad vegetation.

Reservatet är attraktivt för det rörliga friluftslivet och utnyttjas främst som utflyktsmål från Blidö.

LÄNSSTYRELSENS BESLUT

Med stöd av 8-10 och 12 §§ naturvårdslagen (1964:82, omtryckt 1974:1025 och ändrad 1982:1097) ändrar länsstyrelsen sitt tidigare meddelade beslut den 11 oktober 1973 (dnr 11.121-75-71) angående naturreservatet Salskären. Från den dag då ändringsbeslutet vinner laga kraft kommer beslutet att ha följande lydelse.

ÄNDAMÅLET MED RESERVATET

Ändamålet med naturreservatet är att trygga en ögrupp för allmänhetens friluftsliv samt skydda en värdefull häckningsbiotop för sjöfågel. Vegetationen på öarna skall i princip lämnas för fri utveckling.

NAMN

Naturreservatets namn skall vara **SALSKÄREN**.

RESERVATSFÖRESKRIFTER

För att trygga ändamålet med reservatet förordnar länsstyrelsen med stöd av 8-10 §§ naturvårdslagen samt 9 § naturvårdsförordningen (1976:484) att nedan angivna föreskrifter skall gälla för reservatet.



- A. Föreskrifter med stöd av 8 § naturvårdslagen an-
gående inskränkningar i markägares och andra sak-
ägares rätt att förfoga över fastighet inom reser-
vatet
-

Utöver föreskrifter och förbud i lagar och författ-
ningar är det förbjudet att

1. uppföra helt ny byggnad eller anläggning
2. bedriva täktverksamhet, schaktning, fyllning eller liknande verksamhet
3. avverka träd eller röja bort buskar
4. sätta upp stängsel eller andra hägnader
5. dra fram kraftledning eller markkabel
6. anlägga väg eller stig
7. anordna upplag
8. anlägga tält- eller lägerplats
9. anlägga brygga
10. sätta upp skyltar. Naturvårdsförvaltaren kan dock sätta upp erforderliga informationsskyltar
11. jaga. Naturvårdsförvaltaren kan dock i samråd med länsstyrelsen utföra jakt på mink.

Föreskrifterna ovan skall inte utgöra hinder mot de åtgärder som behövs för att tillgodose ändamålet med reservatet och som är angivna i bifogad, fastställd skötselplan.

- B. Föreskrifter med stöd av 9 § naturvårdslagen an-
gående markägares och andra sakägares skyldighet
att tåla visst intrång
-

För att trygga ändamålet med reservatet förpliktas markägare och andra sakägare med särskild rätt till marken tåla att de åtgärder vidtas som framgår av bifogade, fastställda skötselplan (bilaga 3).



...
C. Föreskrifter med stöd av 10 § naturvårdslagen om vad allmänheten har att iaktta inom reservatet

Utöver föreskrifter och förbud i lagar och författningar är det förbjudet att

1. förstöra eller skada fast naturföremål eller yt- bildning genom att borra, hacka, spränga, rista, måla eller dylikt
2. bryta kvistar, fälla eller på annat sätt skada le- vande eller döda träd eller buskar samt att skada vegetationen i övrigt genom att gräva upp ris, ör- ter, gräs, mossor eller lavar
3. störa djurlivet (t ex genom att klättra i boträd, fånga eller döda däggdjur, fåglar, kräl- och grod- djur)
4. medföra hund eller annat husdjur som inte är kopp- lat
5. för längre tid än två dygn i följd förtöja båt vid samma plats
6. för längre tid än två dygn i följd tälta på samma plats
7. göra upp eld.

D. Föreskrifter med stöd av 9 § naturvårdsförordningen om naturvårdsförvaltningen

1. Naturvårdsförvaltare skall vara Skärgårdsstiftel- sen. Vid förvaltningen skall samråd fortlöpande äga rum med länsstyrelsen och berörda markägare.
2. Länsstyrelsen meddelar föreskrifter om naturvårds- förvaltningen genom att fastställa bifogad skötsel- plan (bilaga 3).

Detta beslut kan överklagas till regeringen, miljö- och energidepartementet, enligt bilaga 1.



I den slutliga handläggningen av detta ärende har deltagit naturvårdsdirektören Tord Céwe, beslutande, länsassessorn Karl Henrik Ziefvert, länsarkitekten Daniel Nordström, biträdande överlantmätaren Olof Andersson samt förste byråingenjören Jan Terstad, föredragande.


Tord Céwe


Anders Häggblom

Bilagor

Hur man överklagar
Karta över reservatet
Skötselplan

Bilaga 1
Bilaga 2
Bilaga 3

SÄNDLISTA


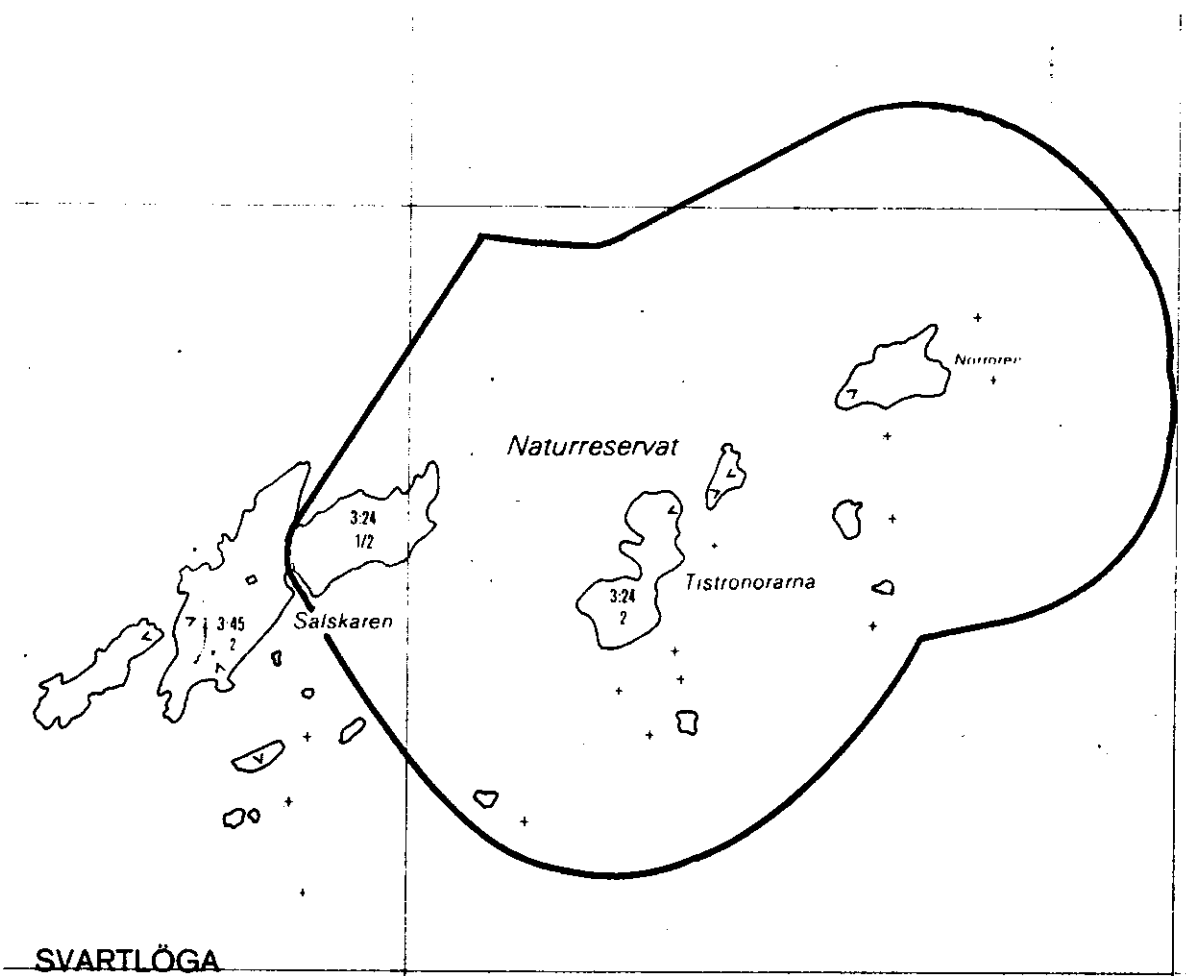
NATURRESERVATET SALSKAREN (B268)

I NORRTÄLJE KOMMUN

Ekonomiska kartan blad nr 119 25

Topografiska kartan Norrtälje S0

————— reservatsgräns



**SKÖTSELPLAN FÖR NATURRESERVATET
SALSKÄREN I NORRTÄLJE KOMMUN**

Planen är fastställd genom
länsstyrelsens beslut den
22 mars 1988

Skötselplan för naturreservatet Salskären i Norrtälje
kommun

Denna skötselplan har utarbetats av länsstyrelsen i Stockholms län. Planen bygger dels på tidigare fattade beslut, dels på av författarna gjorda iakttagelser vid besiktning under augusti månad 1987.

Skötselplanen har delats in i en ALLMÄN BESKRIVNING som beskriver nuvarande förhållande samt en PLANDEL som beskriver reservatets framtida disposition och skötsel.

Planens mål är långsiktiga medan åtgärdsförslagen avser den närmaste 10-årsperioden.

Samråd har ägt rum med berörda markägare, statens naturvårdsverk och Norrtälje kommun.

Planen är fastställd genom länsstyrelsens beslut den 22 mars 1988.

INNEHÅLLSFÖRTECKNING

	<u>Sid</u>
I	ALLMÄN BESKRIVNING 4
1	ADMINISTRATIVA DATA 4
2	FÖRESKRIFTER 4
3	ÖVERSIKTLIG BESKRIVNING AV BEFINTLIGA FÖRHÅLLANDEN 4
3.1	Naturförhållanden 4
3.1.1	Geologi och topografi 4
3.1.2	Vegetation 5
3.1.3	Djurliv 5
3.2	Nuvarande markanvändning 5
3.2.1	Skogsmark 5
3.2.2	Jordbruksmark 5
3.2.3	Jakt 5
3.2.4	Fiske 5
3.3	Byggnader och anläggningar exkl anläggningar för friluftslivet 5
3.4	Tillgänglighet 5
3.5	Slitage- och störningskänslighet 6
3.6	Anordningar för friluftslivet 6
3.7	Inventeringar 6
II	PLANDEL 7
1	DISPOSITION OCH SKÖTSEL AV MARK OCH VATTEN 7
1.1	Övergripande mål 7
1.2	Generella riktlinjer och åtgärder 7
1.2.1	Vegetation 7
1.2.2	Jakt 7
1.2.3	Fiske 7
1.2.4	Faundvård 7
1.2.5	Vattenområdet 7

		<u>Sid</u>
2	ANORDNINGAR FÖR REKREATION OCH FRILUFTS- LIVET	7
2.1	Övergripande mål	7
2.2	Generella riktlinjer och åtgärder	8
2.2.1	Tillgänglighet	8
2.2.2	Friluftsanordningar	8
2.2.3	Information	8
2.2.4	Utmärkning av reservatets gräns	8
3	SAMRAD	8
4	NATURVÅRDSFÖRVALTNINGEN	8
4.1	Tillsyn	8
4.2	Dokumentation av utförda åtgärder	9
4.3	Finansiering av naturvårdsförvaltningen	9
4.3.1	Finansieringsplan	9
4.3.2	Ekonomisk plan	9

Bilaga
Karta

I **ALLMÄN BESKRIVNING**

1. **ADMINISTRATIVA DATA**

<u>Skyddsform</u>	Naturreservat
<u>Beslutsdatum</u>	1973-10-11, 1988-03-22
<u>Kommun</u>	Norrtälje
<u>Registerområde</u>	Norrtälje
<u>Läge</u>	Ekonomiska kartan blad nr 119 25 Reservatet ligger cirka 2 km öster om Blidö.
<u>Area</u>	Ca 74 ha
<u>Därav landarea</u>	Ca 3 ha
<u>Fastighet</u>	Svartlöga 3:24
<u>Markägare</u>	Svenska staten genom statens naturvårdsverk
<u>Naturvårds- förvaltare</u>	Skärgårdsstiftelsen

2. **FÖRESKRIFTER**

Grund för beslutet, föreskrifter samt ändamålet med reservatet framgår av reservatsbeslutet.

3. **ÖVERSIKTLIG BESKRIVNING AV BEFINTLIGA FÖRHÅLLANDEN**

3.1 **Naturförhållanden**

3.1.1 **Geologi och topografi**

Öarna består av dels berg i dagen, dels moränavlagringar. Salskären är ganska hög medan de mindre öarna är något flackare.

3.1.2 **Vegetation**

På Salskären finns en med snår starkt igenvuxen äng. I norr växer ett mindre bestånd av gran, ask och al. I dalsänkan i reservatets södra gräns finns ett klibbalbestånd med älggräs.

3.1.3 **Djurliv**

Öarna är viktiga som häckningsområde för sjöfågel.

3.2 Nuvarande markanvändning

3.2.1 **Skogsmark**

Produktiv skogsmark saknas inom reservatet.

3.2.2 **Jordbruksmark**

Jordbruksmark saknas inom reservatet.

3.2.3 **Jakt**

Bedrivs ej inom reservatet.

3.2.4 **Fiske**

Handredskapsfiske bedrivs av allmänheten.

I övrigt bedrivs inget fiske inom reservatet.

3.3 Faunavård

Några faunavårdande åtgärder har inte vidtagits inom reservatet.

3.4 Byggnader och anläggningar exkl anläggningar för friluftslivet

Inga byggnader finns inom reservatet. På Salskären finns en bod utanför reservatet.

3.5 Tillgänglighet

Reservatet nås endast med egen båt. Hela reservatet är tillgängligt.

3.6 Slitage- och störningskänslighet

De mindre öarna är störningskänsliga på våren.

3.7 Anordningar för friluftslivet

Antal TC: 2 i sopmaja.

Antal sopställ: ett soprum i sopmaja

3.8 Inventeringar

Någon särskild inventering över området har inte utförts.

II **PLANDEL**

1. **DISPOSITION OCH SKÖTSEL AV MARK OCH VATTEN**

1.1 Övergripande mål

Vegetationen skall i princip tillåtas utvecklas fritt. Om så erfordras kan en stig röjas genom ensnåren. Inga anordningar i övrigt skall iordningställas för friluftslivet. Områdets naturgivna förutsättningar skall vara styrande för områdets nyttjande.

1.2 Generella riktlinjer och åtgärder

1.2.1 **Vegetation**

Vegetationen skall i princip tillåtas att utvecklas fritt. Om så erfordras kan en stig röjas genom ensnåren.

1.2.2 **Jakt**

Jakt är inte tillåten inom reservatet.

1.2.3 **Fiske**

Fiskerätten tillkommer fastighetsägaren. Allmänheten äger rätt att fiska med rörliga handredskap enligt riksdagens beslut 1985.

1.2.4 **Faunavård**

Några faunavårdande åtgärder planeras inte inom reservatet.

1.2.5 **Vattenområdet**

Inom reservatets vattenområde skall inga anordningar uppföras.

2. **ANORDNINGAR FÖR REKREATION OCH FRILUFTSLIV**

2.1 Övergripande mål

Reservatet skall nyttjas på dess naturgivna förutsättningar.

2.2 Generella riktlinjer och åtgärder

2.2.1 **Tillgänglighet**

Reservatet nås endast med egen båt. Hela reservatet är tillgängligt.

2.2.2 **Friluftsanordningar**

Sopmajar

Nuvarande sopmaja tas bort. Inga sanitära anordningar behövs inom reservatet.

2.2.3 **Information**

Information om reservatet skall finnas på informationstavlorna. Informationstavlorna skall utarbetas och sättas upp av naturvårdsförvaltaren. Befintliga informationstavlorna skall snarast bytas ut. Tavlorna skall placeras på vardera av reservatets delområden (öar).

2.2.4 **Utmärkning av reservatets gräns**

Reservatet skall märkas ut av naturvårdsförvaltaren enligt svensk standard och enligt naturvårdsverkets anvisningar.

3. SAMRÅD

Naturvårdsförvaltaren skall regelbundet samråda med länsstyrelsen och med berörda markägare om åtgärder inom reservatet.

4. NATURVÅRDSFÖRVALTNINGEN

4.1 Tillsyn

Naturvårdsförvaltaren skall utöva tillsyn över reservatet. I tillsynen ingår såväl att tillse att reservatsbestämmelserna följs och att göra noteringar om iakttagelser inom reservatet.

För tillsynen skall föras särskild dagbok. Särskild rapport skall årligen tillställas länsstyrelsen för de reservat som har belastat "Vårdanslaget".

4.2 Dokumentation av utförda åtgärder

Naturvårdsförvaltaren skall dokumentera utförda åtgärder genom att i rapporten ange:

- år och månad för åtgärdens utförande
- del av reservatet (ö, skötselområde etc)
- åtgärdens eventuella effekt
- kostnad för åtgärden
- eventuella samråd och tillstånd.

4.3 Finansiering av naturvårdsförvaltningen

4.3.1 **Finansieringsplan**

Staten genom "Vårdanslaget" står för alla kostnader för naturvårdsförvaltningen. Länsstyrelsen tilldelar årligen respektive naturvårdsförvaltare erforderliga medel beroende på anslaget storlek.

4.3.2 **Ekonomisk plan (undantas från fastställelse).**

Den ekonomiska planen är en vägledning för naturvårdsförvaltaren och länsstyrelsen över reservatets kostnader.

Åtgärd	Kostnad 1987/88	Årlig kostnad 1987 - 1994
Tillsyn:	1 000:-	1 000:-
Borttagande av sop- maja	2 000:-	----
SUMMA	3 000:-	3 000:-

Bilaga
Karta

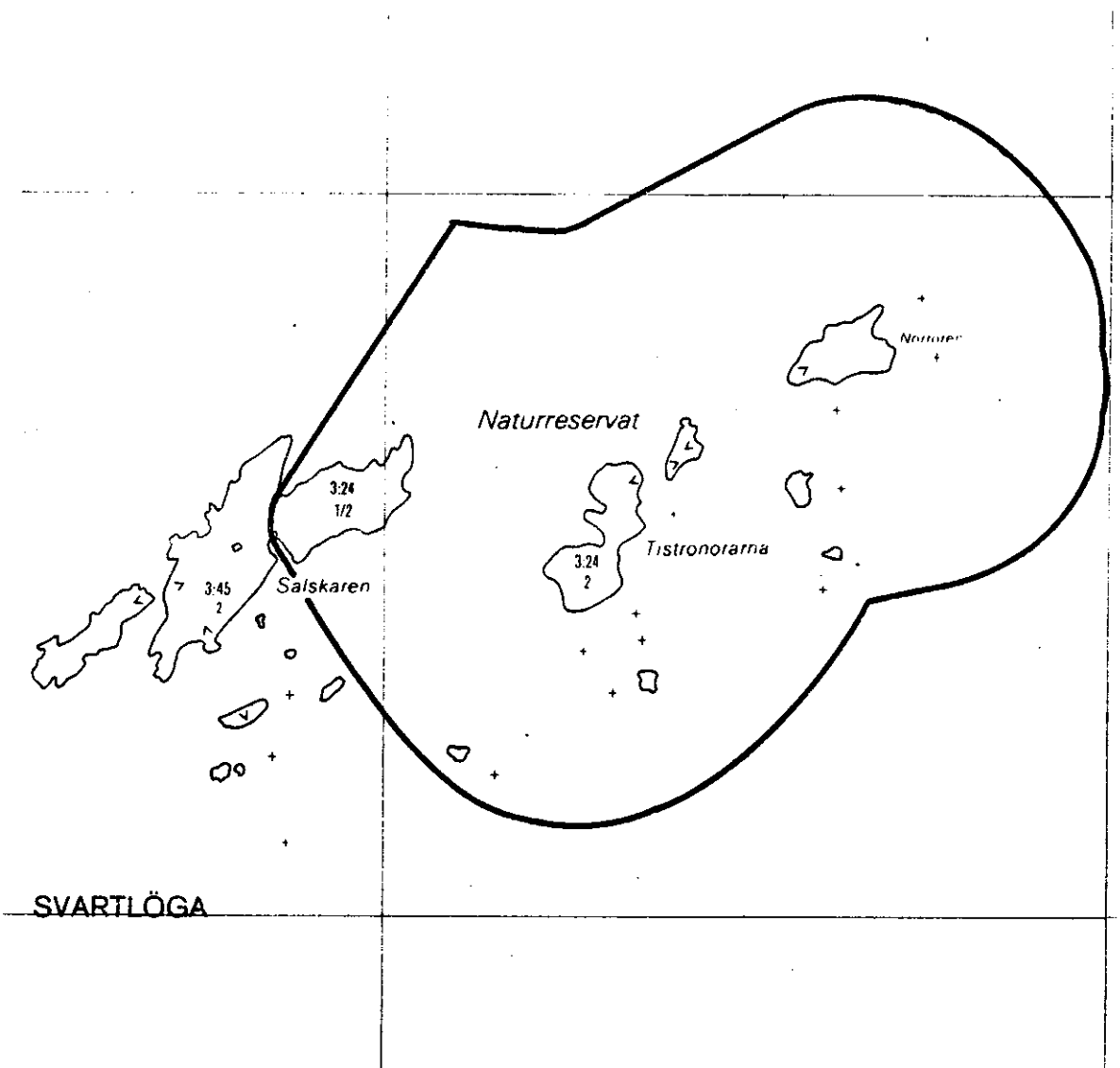
NATURRESERVATET SALSKÄREN (B268)

I NORRTÄLJE KOMMUN

Ekonomiska kartan blad nr 119 25

Topografiska kartan Norrtälje S0

————— reservatsgräns



SVARTLÖGA

