



LÄNSSTYRELSEN

Stockholms län  
Naturvårdsenheten  
1:e byråing/biolog  
Jan Terstad  
08 - 785 52 21

BESLUT  
Datum

1988-03-22

Beteckning 1 (5)

11.1211-509-87  
0188

Enligt sändlista

Ändring av föreskrifter m m samt fastställelse av skötselplan för naturreservatet Norrpada i Norrtälje kommun (3 bilagor)

**BESKRIVNING AV NATURRESERVATET**

<u>Namn</u>	Naturreservatet Norrpada
<u>Kommun</u>	Norrtälje
<u>Socken</u>	Rådmansö
<u>Fastigheter</u>	delar av Vidinge 4:64
<u>Lägesbeskrivning</u>	Ekonomiska kartan blad nr 119 38
<u>Area</u>	28 ha
<u>Därav landarea</u>	28 ha
<u>Markägare</u>	Skärgårdsstiftelsen
<u>Naturvårdsförvaltare</u>	Skärgårdsstiftelsen

**GRUND FÖR BESLUTET**

Ärendets handläggning

Den 26 februari 1975 fattade länsstyrelsen beslut med stöd av 7 § naturvårdslagen om att inrätta naturreservatet Norrpada.

I samband med att länsstyrelsen beslutat utarbeta en skötselplan för reservatet har föreskrifterna setts över och samordnats med liknande reservat i samma region. En modernisering av besluten har samtidigt gjorts.

Samråd har i detta ärende skett med statens naturvårdsverk, berörda markägare, Norrtälje kommun vilka i allt väsentligt har tillstyrkt förslaget.

Lst Sth H 29 a 1986-05 20.000 80 g Sv. Arkiv



### Allmän beskrivning

Reservatet omfattar Skärgårdsstiftelsens markinnehav inom Norrpada skärgård. Det består av öarna Mellankål-skär, Stenören, Nordanvadersskär, Skinnaskär, Hallskär-Idskär, Gummaskär, delar av Stora Kålskär och Kläppen.

Norrpada skärgård karaktäriseras av höga bergknallar som t ex på Gummaskär. På en del öar finns mellanliggande dalsänkor med al, ask, asp och idegran. Undervegetationen består av en. Ängsfloran innehåller arter som storrams, ramslök, spenört, kungsmynta, ormbär m fl.

På Hallskär-Idskär finns ett mycket stort bestånd av idegran. Området är värdefullt för häckande sjöfågel. De täta lövbestånden är bra häcknings- och rastningsmiljöer för småfåglar.

Karaktäristiskt för öarna är också de vackert glacial-slipade hällarna med tydliga isräfflor. Inom Norrpada finns många fina naturhamnar.

### **LÄNSSTYRELSENS BESLUT**

Med stöd av 8-10 och 12 §§ naturvårdslagen (1964:82, omtryckt 1974:1025 och ändrad 1982:1097) ändrar länsstyrelsen sitt tidigare meddelade beslut den 26 februari 1975 (dnr 11.121-127-73) angående naturreservatet Norrpada. Från den dag då ändringsbeslutet vinner laga kraft kommer beslutet att ha följande lydelse.

### **ÄNDAMÅLET MED RESERVATET**

Ändamålet med naturreservatet är att bevara områdets naturvärden samt att tillvarata de stora möjligheter området erbjuder för friluftslivet. Vegetationen skall lämnas för fri utveckling. Friluftslivet skall utnyttja reservatet på dess naturgivna förutsättningar. Några anläggningar utöver befintlig sopmaja, telefonkiosk och nödradio på Gummaskär skall inte iordningställas.

### **NAMN**

Naturreservatets namn skall vara **NORRPADA**.



### RESERVATSFÖRESKRIFTER

För att trygga ändamålet med reservatet förordnar länsstyrelsen med stöd av 8-10 §§ naturvårdslagen samt 9 § naturvårdsförordningen (1976:484) att nedan angivna föreskrifter skall gälla för reservatet.

- A. Föreskrifter med stöd av 8 § naturvårdslagen angående inskränkningar i markägares och andra sakägares rätt att förfoga över fastighet inom reservatet

Utöver föreskrifter och förbud i lagar och författningar är det förbjudet att

1. uppföra helt ny byggnad eller anläggning
2. bedriva täktverksamhet, schaktning, fyllning eller liknande verksamhet
3. avverka träd eller röja bort buskar
4. sätta upp stängsel eller andra hägnader
5. dra fram kraftledning eller markkabel
6. anlägga väg eller stig
7. anordna upplag
8. anlägga tält- eller lägerplats
9. anlägga brygga
10. sätta upp skyltar. Naturvårdsförvaltaren kan dock sätta upp erforderliga informationsskyltar.

Föreskrifterna ovan skall inte utgöra hinder mot de åtgärder som behövs för att tillgodose ändamålet med reservatet och som är angivna i bifogad, fastställd skötselplan.

- B. Föreskrifter med stöd av 9 § naturvårdslagen angående markägares och andra sakägares skyldighet att tåla visst intrång

För att trygga ändamålet med reservatet förpliktas markägare och andra sakägare med särskild rätt till



marken tåla att de åtgärder vidtas som framgår av bifogade, fastställda skötselplan (bilaga 3).

C. Föreskrifter med stöd av 10 § naturvårdslagen om vad allmänheten har att iaktta inom reservatet

Utöver föreskrifter och förbud i lagar och författningar är det förbjudet att

1. förstöra eller skada fast naturföremål eller ytbildning genom att borra, hacka, spränga, rista, måla eller dylikt
2. bryta kvistar, fälla eller på annat sätt skada levande eller döda träd eller buskar samt att skada vegetationen i övrigt genom att gräva upp ris, örter, gräs, mossor eller lavar
3. störa djurlivet (t ex genom att klättra i boträd, fånga eller döda däggdjur, fåglar, krä- och groddjur)
4. medföra hund eller annat husdjur som inte är kopp-lat
5. för längre tid än två dygn i följd förtöja båt vid samma plats
6. för längre tid än två dygn i följd tälta på samma plats
7. göra upp eld.


D. Föreskrifter med stöd av 9 § naturvårdsförordningen om naturvårdsförvaltningen


1. Naturvårdsförvaltaren skall vara Skärgårdsstiftelsen. Vid förvaltningen skall samråd fortlöpande ägas med länsstyrelsen och berörda markägare.
2. Länsstyrelsen meddelar föreskrifter om naturvårdsförvaltningen genom att fastställa bifogad skötselplan (bilaga 3).

Detta beslut kan överklagas till regeringen, miljö- och energidepartementet, enligt bilaga 1.



I den slutliga handläggningen av detta ärende har deltagit naturvårdsdirektören Tord Céwe, beslutande, länsassessorn Karl Henrik Ziefvert, länsarkitekten Daniel Nordström, biträdande överlantmätaren Olof Andersson samt förste byråingenjören Jan Terstad, föredragande.

  
Tord Céwe

  
Anders Häggblom

Bilagor

Hur man överklagar  
Karta över reservatet  
Skötselplan

Bilaga 1  
Bilaga 2  
Bilaga 3

SÄNDLISTA

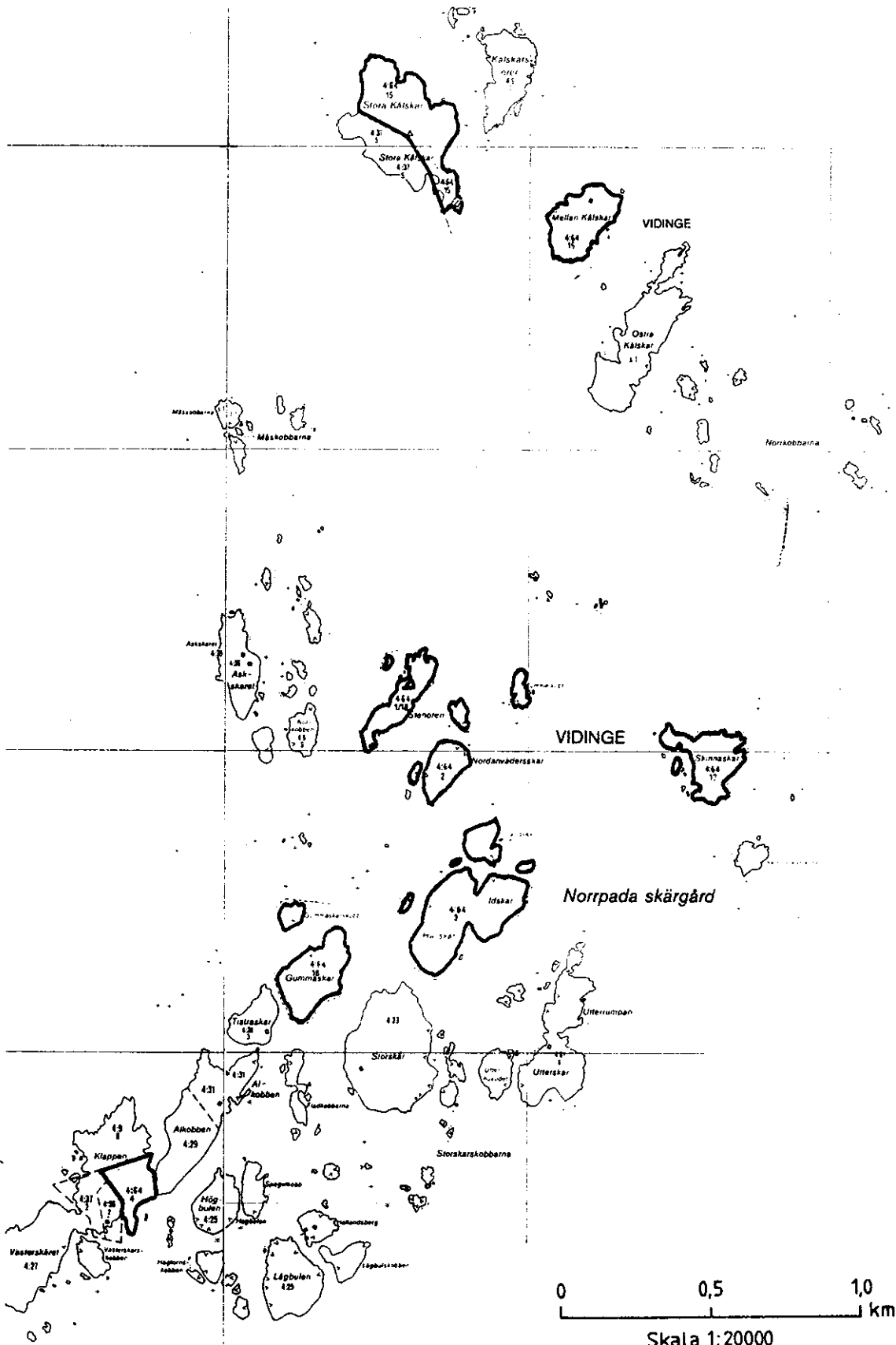
NATURRESERVATET NORRPADA (B295)

I NORRTÄLJE KOMMUN

Ekonomiska kartan blad nr 119 38 m f1

Topografiska kartan Norrtälje SO

————— reservatsgräns



**SKÖTSELPLAN FÖR NATURRESERVATET  
NORRPADA I NORRTÄLJE KOMMUN**

Planen är fastställd genom  
länsstyrelsens beslut den  
22 mars 1988

Naturvårdsenheten

Skötselplan för naturreservatet Norrpada i Norrtälje kommun

---

Denna skötselplan har utarbetats av länsstyrelsen i Stockholms län. Planen bygger dels på tidigare fattade beslut, dels på av författarna gjorda iakttagelser vid besiktning under augusti månad 1987.

Skötselplanen har delats in i en ALLMÄN BESKRIVNING som beskriver nuvarande förhållande samt en PLANDEL som beskriver reservatets framtida disposition och skötsel.

Planens mål är långsiktiga medan åtgärdsförslagen avser den närmaste 10-årsperioden.

Samråd har ägt rum med berörda markägare, statens naturvårdsverk och Norrtälje kommun.

Planen är fastställd genom länsstyrelsens beslut den 22 mars 1988.



**INNEHÅLLSFÖRTECKNING**

	<u>Sid</u>	
I	ALLMÄN BESKRIVNING	4
1	ADMINISTRATIVA DATA	4
2	FÖRESKRIFTER	4
3	ÖVERSIKTLIG BESKRIVNING AV BEFINTLIGA FÖRHÅLLANDEN	4
3.1	Naturförhållanden	4
3.1.1	Geologi och topografi	4
3.1.2	Vegetation	4
3.1.3	Djurliv	5
3.1.4	Landskapsbild	5
3.2	Nuvarande markanvändning	5
3.2.1	Skogsmark	5
3.2.2	Jordbruksmark	5
3.2.3	Jakt	5
3.2.4	Fiske	5
3.3	Faunavård	5
3.4	Byggnader och anläggningar exkl anläggningar för friluftslivet	5
3.5	Tillgänglighet	5
3.6	Slitage- och störningskänslighet	6
3.7	Anordningar för friluftslivet	6
3.8	Inventeringar	6
II	PLANDEL	7
1	DISPOSITION OCH SKÖTSEL AV MARK OCH VATTEN	7
1.1	Övergripande mål	7
1.2	Generella riktlinjer och åtgärder	7
1.2.1	Vegetation	7
1.2.2	Jakt	7
1.2.3	Fiske	7
1.2.4	Faunavård	7

	<u>Sid</u>	
2	ANORDNINGAR FÖR REKREATION OCH FRILUFTS- LIV	7
2.1	Övergripande mål	7
2.2	Generella riktlinjer och åtgärder	7
2.2.1	Tillgänglighet	7
2.2.2	Friluftsanordningar	8
2.2.3	Information	8
2.2.4	Utmärkning av reservatets gräns	8
3	SAMRÅD	8
4	NATURVÅRDSFÖRVALTNINGEN	8
4.1	Tillsyn	8
4.2	Dokumentation av utförda åtgärder	9
4.3	Finansiering av naturvårdsförvaltningen	9
4.3.1	Finansieringsplan	9
4.3.2	Ekonomisk plan	9

Bilaga  
Karta

I **ALLMÄN BESKRIVNING**

1. **ADMINISTRATIVA DATA**

<u>Skyddsform</u>	Naturreservat
<u>Beslutsdatum</u>	1975-02-26, 1988-03-22
<u>Kommun</u>	Norrtälje
<u>Registerområde</u>	Norrtälje
<u>Läge</u>	Ekonomiska kartan blad nr 119 38, 119 39, 119 48 Reservatet ligger i den norra ytterskärgården cirka 20 km öster om Furusund.
<u>Area</u>	28 ha
<u>Därav landarea</u>	28 ha
<u>Fastigheter</u>	delar av Vidinge 4:64
<u>Markägare</u>	Skärgårdsstiftelsen
<u>Naturvårds- förvaltare</u>	Skärgårdsstiftelsen

2. **FÖRESKRIFTER**

Grund för beslutet, föreskrifter samt ändamålet med reservatet framgår av reservatsbeslutet.

3. **ÖVERSIKTLIG BESKRIVNING AV BEFINTLIGA FÖRHÅLLANDEN**

3.1 **Naturförhållanden**

3.1.1 **Geologi och topografi**

Öarna inom Norrpada karaktäriseras av att de är mycket höga. Klipporna är fint glacialslipade och isräfflor är tydliga på flera ställen.

3.1.2 **Vegetation**

Vegetationen på öarna består av rishedar med en, kråkris och ljung på de högre delarna medan det längs

stränderna växer en frodigare vegetation av asp, ask och al. På Hallskär-Idskär finns ett anmärkningsvärt stort bestånd av idegran.

### 3.1.3 **Djurliv**

Norrpada skärgård är ett betydelsefullt häckningsområde för sjöfågel samt häcknings- och rastningsområde för småfåglar.

### 3.1.4 **Landskapsbild**

Skärgårdsområdet vid Norrpada med obruten horisont mot öster, de många kuperade öarna ger en enastående landskapsbild med oförglömliga scenerier.

## 3.2 Nuvarande markanvändning

### 3.2.1 **Skogsmark**

Någon produktiv skogsmark finns inte inom reservatet.

### 3.2.2 **Jordbruksmark**

Någon jordbruksmark finns inte inom reservatet.

### 3.2.3 **Jakt**

Någon egentlig jakt bedrivs inte inom reservatet.

### 3.2.4 **Fiske**

Någon egentligt fiske bedrivs inte inom reservatet utöver allmänhetens handredskapsfiske.

## 3.3 Faunavård

Några faunavårdande åtgärder har inte utförts inom reservatet.

## 3.4 Byggnader och anläggningar exkl anläggningar för friluftslivet

Inga byggnader finns inom reservatet. På angränsande öar inom Norrpada finns dock ett mindre antal bodar och stugor.

## 3.5 Tillgänglighet

Reservatet nås endast med egen båt. Hela reservatet är tillgängligt.

3.6 Slitage- och störningskänslighet

Norrpada skärgård är välfrekventerat av det båtburna friluftslivet. På flera av öarna finns väl upptrampade stigar. Reservatet kan vara störningskänsligt på våren då mycket markhäckande sjöfågel finns i området.

3.7 Anordningar för friluftslivet

Antal TC: 2 i en sopmaja.

Soprum i sopmajan med flera sopbehållare.

Övrigt

Nödradiotelefon och vanlig telefon finns på Gummaskär.

3.8 Inventeringar

Några särskilda inventeringar finns inte över Norrpada.

## II **PLANDEL**

### 1. **DISPOSITION OCH SKÖTSEL AV MARK OCH VATTEN**

#### 1.1 Övergripande mål

Reservatet skall lämnas att utvecklas fritt. Dess naturgivna förutsättningar skall vara styrande för allmänhetens nyttjande. En sopmaja, nödtelefon och telefon kan finnas på Gummaskär. Runt sopmajan kan om så erfordras utföras smärre röjningar.

#### 1.2 Generella riktlinjer och åtgärder

##### 1.2.1 **Vegetation**

Reservatets vegetation skall lämnas att utvecklas fritt utan åtgärder. Idegranbeståndets tillstånd och utveckling bör uppmärksammas.

##### 1.2.2 **Jakt**

Jakträtten tillkommer fastighetsägaren.

##### 1.2.3 **Fiske**

Fiskerätten tillkommer fastighetsägaren. Allmänheten äger rätt att fiska med rörliga handredskap enligt riksdagens beslut 1985.

##### 1.2.4 **Faunavård**

Några faunavårdande åtgärder planeras inte inom reservatet.

### 2. **ANORDNINGAR FÖR REKREATION OCH FRILUFTSLIV**

#### 2.1 Övergripande mål

Reservatet skall nyttjas av friluftslivet på dess naturgivna förutsättningar. En enkel sopmaja, telefon och nödtelefon kan finnas inom reservatet.

#### 2.2 Generella riktlinjer och åtgärder

##### 2.2.1 **Tillgänglighet**

Reservatet nås endast med egen båt. Hela reservatet är tillgängligt.

## 2.2.2 Friluftsanordningar

### Sopmajor

En sopmaja med TC och soprum bör finnas vid Gummaskär. I övrigt skall inga sopmajor sättas upp.

### Övriga anordningar

Telefonhytt på Gummaskär kan finnas. Nödradiostation kan finnas på Gummaskär. I övrigt skall inga anordningar iordningställas.

## 2.2.3 Information

Information om reservatet skall finnas på informations-tavlor. Informationstavlorna skall utarbetas och sättas upp av naturvårdsförvaltaren. Befintliga informations-tavlor skall snarast bytas ut. Tavlor skall sättas upp på välfrekventerade platser som vid sopmajan och telefonhytten.

## 2.2.4 Utmärkning av reservatets gräns

Reservatet skall märkas ut av naturvårdsförvaltaren enligt svensk standard och enligt naturvårdsverkets anvisningar.

## 3. SAMRÅD

Naturvårdsförvaltaren skall regelbundet samråda med länsstyrelsen och med berörda markägare om åtgärder inom reservatet.

## 4. NATURVÅRDSFÖRVALTNINGEN

### 4.1 Tillsyn

Naturvårdsförvaltaren skall utöva tillsyn över reservatet. I tillsynen ingår såväl att tillse att reservatsbestämmelserna följs och att göra noteringar om iakttagelser inom reservatet.

För tillsynen skall föras särskild dagbok. Särskild rapport skall årligen tillställas länsstyrelsen för de reservat som har belastat "Vårdanslaget".

#### 4.2 Dokumentation av utförda åtgärder

Naturvårdsförvaltaren skall dokumentera utförda åtgärder genom att i rapporten ange:

- år och månad för åtgärdens utförande
- del av reservatet (ö, skötselområde etc)
- åtgärdens eventuella effekt
- kostnad för åtgärden
- eventuella samråd och tillstånd.

#### 4.3 Finansiering av naturvårdsförvaltningen

##### 4.3.1 **Finansieringsplan**

Skärgårdsstiftelsen står för alla kostnader för naturvårdsförvaltningen.

##### 4.3.2 **Ekonomisk plan (undantas från fastställelse).**

Den ekonomiska planen är en vägledning för naturvårdsförvaltaren och länsstyrelsen över reservatets kostnader.

Åtgärd	Kostnad 1987/88	Årlig kostnad 1987 - 1994
Tillsyn:	5 000:-	5 000:-
Renhållning:	8 000:-	8 000:-
Anläggningsunderhåll:	1 000:-	1 000:-
Övrigt	<u>2 000:-</u>	<u>2 000:-</u>
<b>SUMMA</b>	16 000:-	16 000:-

Bilaga  
Karta



NATURRESERVATET NORRPADA (B295)

I NORRTÄLJE KOMMUN

Ekonomiska kartan blad nr 119 38 m fl

Topografiska kartan Norrtälje SO

— reservatsgräns

