



Enligt sändlista

delg d. 26/8 27/8 93

Beslut om nya föreskrifter, nya gränser, delegation av vissa befogenheter till Norrtälje kommun samt fastställelse av skötselplan för naturreservatet Marum i Norrtälje kommun

(3 bilagor)

UPPGIFTER OM NATURESERVATET

Namn	Marum
Kommun	Norrtälje
Registerområde	Norrtälje kommun
Läge	Ekonomiska kartan, blad nummer 119 75, 119 76 och 119 85. Topografiska kartan Norrtälje NO. Reservatet ligger vid Björkfjärden, 3-4 km sydväst om Björkö-Arholma kyrka. Avståndet till Stockholm är ca 80 km. Reservatet består av tre separata områden.
Gräns	Innerkanten av den streckade linjen på bifogade karta (bilaga 1).
Fastigheter	del av Marum 6:21
Markägare	Norrtälje kommun
Area	ca 40 ha
därav landarea	ca 25 ha
Naturvårdsförvaltare	Norrtälje naturvårdsfond

BESKRIVNING AV RESERVATET

Naturreservatet består av tre separata områden. Dels ett område på Björkö, dels den lilla ön Kattören samt ungefär halva ön Marboö som ligger i söder.

Området på Marboö består till största delen av barrskog men har också vissa inslag av kärr och lövsumpskog. Ön har viss betydelse för friluftslivet. Delområdet på Björkö

Miljövårdsenheten
Björn Carlberg
08-785 51 13

1993-08-17

231-1991-2395

innefattar förutom barrskog också en frekventerad badplats med omklädningshytt mm. Kattören är en mindre ö av intresse som häckningsplats för sjöfågel.

ÄRENDETS BEREDNING

År 1974 fattade Länsstyrelsen beslut om att inrätta naturreservatet Marum. I samband med en allmän översyn av länets naturreservat har Länsstyrelsen beslutat att en skötselplan skall upprättas för reservatet. Samtidigt ses reservatsbeslut och föreskrifter över och moderniseras. Vidare utvidgas reservatet till att omfatta visst vattenområde.

Länsstyrelsen föreslår att Norrtälje kommun tar över vissa befogenheter genom delegation. Kommunfullmäktige i Norrtälje har beslutat att dessa befogenheter skall delegeras till kommunstyrelsen.

GRUND FÖR BESLUTET

Reservatets badstrand har stort värde för det lokala friluftslivet. De obebyggda delarna av Marboö har viss betydelse för det båtburna friluftslivet och bör skötas så att skogen förblir attraktiv för friluftslivet. Ön Kattören har viss betydelse som häckningsplats för sjöfågel.

Mot bakgrund av detta är det motiverat att områdena utgör naturreservat.

LÄNSSTYRELSENS BESLUT

Den 25 november 1974 förklarade Länsstyrelsen att delar av fastigheten Marum 6:21 skulle utgöra naturreservat med stöd av 7 § naturvårdslagen (1964:822). Länsstyrelsen beslutar nu med stöd av samma lag att utvidga reservatet med vattenområde och att gränserna skall vara som anges på bifogad karta (bilaga 1). Vidare beslutar Länsstyrelsen om nya föreskrifter som ersätter de gamla från 1974 och att beslutet från och med denna dag skall ha nedanstående lydelse.

Länsstyrelsen beslutar med stöd av 43 § naturvårdslagen och 28a § naturvårdsförordningen (1976:484) att nedanstående befogenheter som ankommer på länsstyrelsen även skall ankomma på kommunstyrelsen i Norrtälje kommun. Delegationen omfattar följande.

- beslut om tillstånd enligt meddelade reservatsföreskrifter,
- beslut om undantag från reservatsföreskrifterna med stöd av 12 § naturvårdslagen (dock ej om upphävande eller ändring av föreskrifter, upphävande av reserva-

tet eller ändring av gränserna),

- beslut om ändring i föreskrifterna om naturvårdsförvaltningen eller beslut om ändringar i skötselplanen med stöd av 9 § naturvårdsförordningen,
- inom området föreläggande om rättelse med stöd av 39 § första stycket naturvårdslagen.

NATURRESERVATETS NAMN skall vara **MARUM**

ÄNDAMÅLET MED RESERVATET skall vara att bevara och vårda ett område för friluftslivet genom att sköta sandstranden vid Marum samt att vårda skogen inom reservatet på ett för friluftslivet attraktivt sätt. Ön Kattören skall bevaras som häckplats för sjöfågel.

ÄNDAMÅLET SKALL TRYGGAS genom att:

- sandstranden hålls tillgänglig som allmän badplats med erforderliga sanitära anordningar m.m.
- området i övrigt hålls tillgängligt för allmänheten utan större anläggningar för friluftslivet
- skogen i reservatet sköts med inriktning på friluftslivet utan större slutavverkningsytor.

RESERVATSFÖRESKRIFTER

För att trygga ändamålet med reservatet förordnar Länsstyrelsen med stöd av 8-10 §§ naturvårdslagen samt 9 § naturvårdsförordningen att nedan angivna föreskrifter skall gälla inom reservatet.

A. Föreskrifter med stöd av 8§ naturvårdslagen om inskränkningar i rätten att förfoga över fastighet inom reservatet

Utöver föreskrifter och förbud i lagar och författningar är det förbjudet att:

1. bedriva täkt eller annan verksamhet som kan förändra områdets topografi som att gräva, spränga, schakta, dika, utfylla, tippa eller utföra annan mekanisk markbearbetning,
2. anordna upplag annat än i samband med områdets skötsel,
3. anlägga campingplats, tältplats eller liknande,
4. vid skogsavverkning ta upp större hyggen än 1 ha

Miljövårdsenheten
Björn Carlberg
08-785 51 13

1993-08-17

231-1991-2395

5. använda kemiska bekämpningsmedel eller konstgödselmedel,
6. plantera ut växter eller djurarter som är främmande för svensk natur,
7. bedriva jakt

Utan länsstyrelsens tillstånd är det förbudet att

8. uppföra helt ny byggnad eller anläggning eller att anlägga väg,
9. anlägga stig, brygga eller annan anordning för friluftslivet

Föreskrifterna ovan skall inte utgöra hinder mot utförande av de åtgärder som är nödvändiga i samband med områdets skötsel och som anges i bifogad skötselplan (bilaga 2).

B. Föreskrifter med stöd av 9 § naturvårdslagen om skyldighet att tåla visst intrång

Markägaren, arrendator och andra innehavare av särskild rätt till marken förpliktas tåla att följande anordningar och åtgärder vidtas för att tillgodose ändamålet med reservatet:

1. utmärkning av reservatets gränser, uppsättning av informationsskyltar och övriga upplysningsskyltar,

C. Föreskrifter med stöd av 10 § naturvårdslagen om vad allmänheten har att iaktta inom reservatet

Utöver föreskrifter och förbud i lagar och författningar är det förbjudet att:

1. förstöra eller skada fast naturföremål eller ytbildning genom att borra, rista, spränga eller måla,
2. bryta kvistar, fälla eller på annat sätt skada levande eller döda träd och buskar samt att skada vegetationen i övrigt genom att gräva upp växter såsom ris, örter, mossor eller lavar,
3. störa djurlivet (t ex genom att klättra i boträd, fånga eller döda däggdjur, fåglar, krä- och groddjur),
4. medföra hund eller katt som inte är kopplad,

Miljövårdsenheten
Björn Carlberg
08-785 51 13

1993-08-17

231-1991-2395

5. tälta mer än två dygn i följd på samma plats,
6. ställa upp husvagn,
7. för längre tid än två dygn i följd förankra båt vid samma strand,
8. göra upp öppen eld,
9. anbringa tavla, plakat, affisch, skylt eller därmed jämförlig anordning,

D. Föreskrifter med stöd av 9 § naturvårdsförordningen om naturvårdsförvaltningen

1. Länsstyrelsen meddelar föreskrifter om naturvårdsförvaltningen genom att fastställa bifogade skötselplan (bilaga 2). Fastställelsen omfattar inte den ekonomiska utredningen.
2. Naturvårdsförvaltare skall vara Norrtälje naturvårdsfond.

Detta beslut kan överklagas hos Regeringen, Miljö- och naturresursdepartementet, se bilaga 3.

I ärendets slutliga handläggning har deltagit länsöverdirektör Birgitta Isaksson Pérez, beslutande, miljövårdsdirektör Svante Pekkari, länsassessor Hans Trapp samt byrådirektör Björn Carlberg, föredragande.


Birgitta Isaksson Pérez


Björn Carlberg

BILAGOR

- Bilaga 1 beslutskarta
- Bilaga 2 skötselplan
- Bilaga 3 hur man överklagar

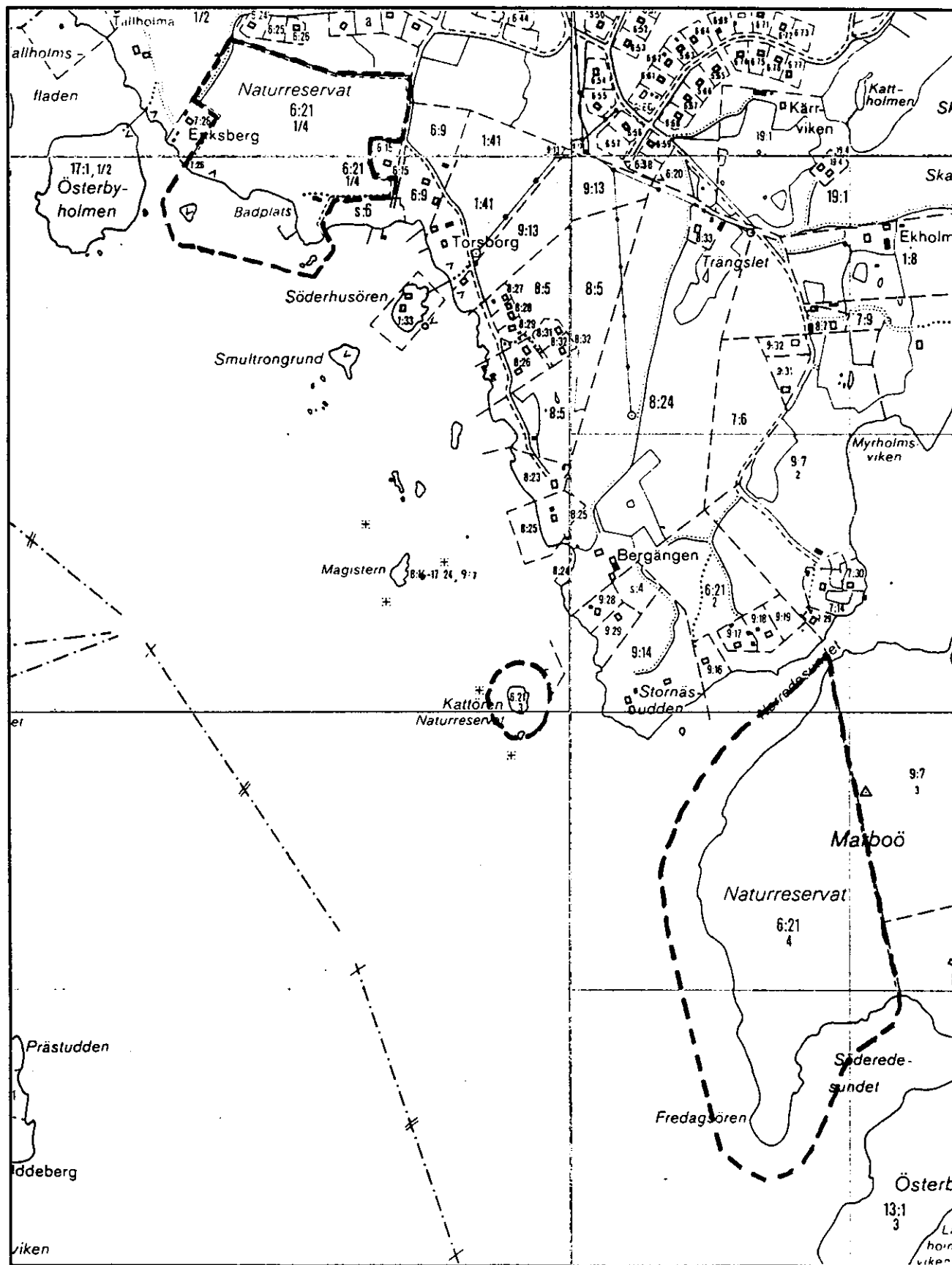
SÄNDLISTA

akten
registret
Stockholms läns författningssamling, länskungörelserna
fastighetsregistermyndigheten
Stockholms norra lantmäteridistrikt
Statens naturvårdsverk, 171 25 Solna, delg kv
Norrtälje kommun, Box 800, 761 28 Norrtälje, delg kv
Skogsvårdsstyrelsen, 753 10 Uppsala
Kulturmiljöenheten
Planenheten
Juridiska enheten
Länsöverdirektören

Naturreseptatet Marum

Beslutskarta

Naturreseptatet består av tre delområden



----- RESERVATSGRÄNS

Utdrag ur ekonomiska kartan. Skala 1:10 000

0 500 m



**SKÖTSELPLAN FÖR
NATURRESERVATET
MARUM**

Naturvårdsförvaltare är Norrtälje naturvårdsfond

Planen är fastställd den 17 augusti 1993 av Länsstyrelsen
i Stockholms län.

Fastställelsen omfattar inte den ekonomiska utredningen.

FÖRORD

År 1974 fattade Länsstyrelsen beslut om att förklara delar av fastigheten Marum 6:21 som naturreservat.

I samband med en allmän översyn av länets alla naturvårdsobjekt har en plan upprättats för skötselplanarbetet för de naturvårdsobjekt i länet som saknar skötselplan.

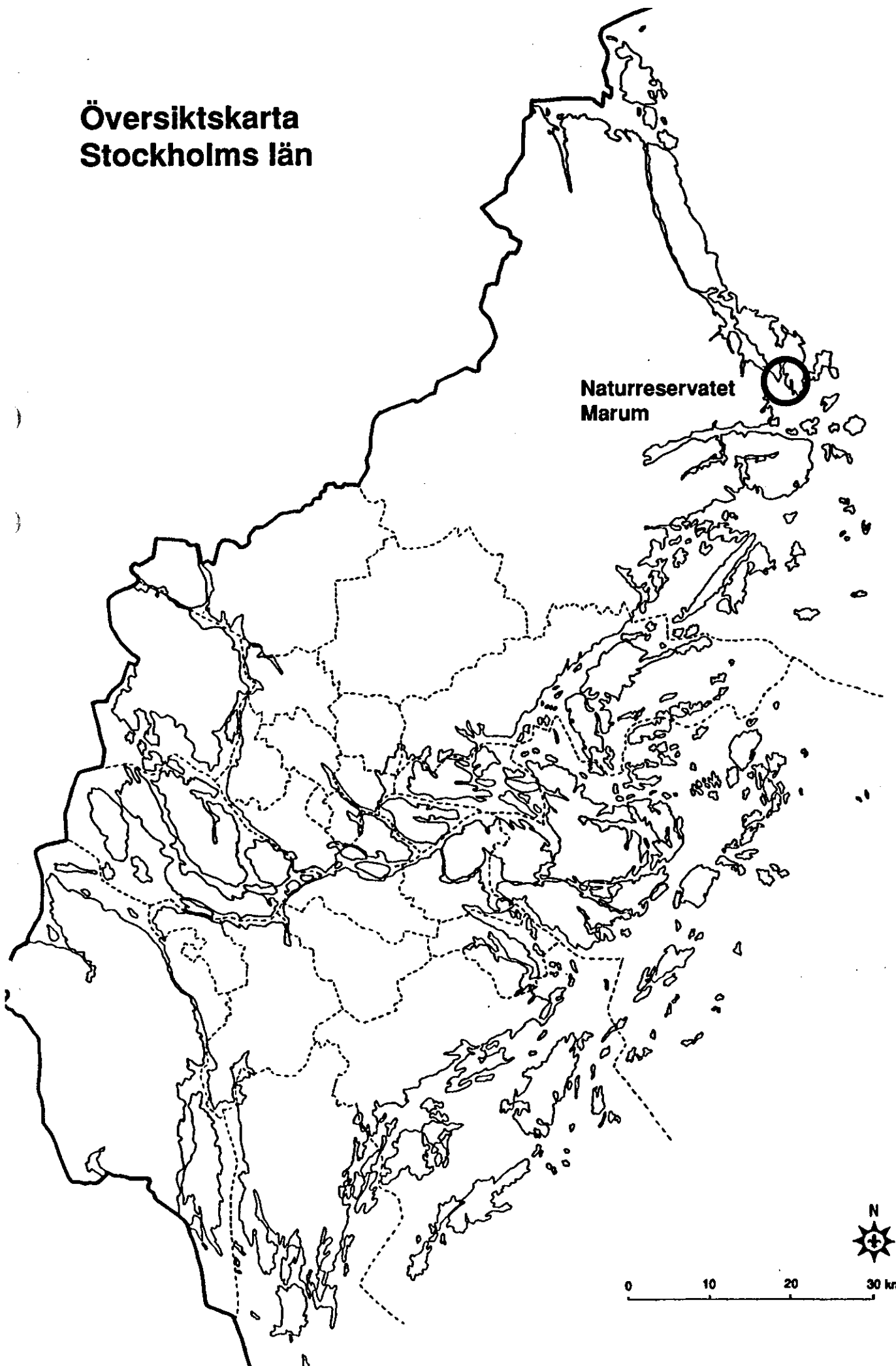
I samband med att en skötselplan fastställs för naturreservatet Marum, har reservatet utvidgats med vattenområde, reservatsbeslutet moderniserats, nya föreskrifter beslutats. Länsstyrelsen har också beslutat om delegation av vissa befogenheter till kommunstyrelsen i Norrtälje kommun. Norrtälje naturvårdsfond har utsetts till naturvårdsförvaltare och står för merparten av kostnaderna för förvaltningen.

Skötselplanens olika mål skall gälla för överskådlig tid medan åtgärderna avser den närmaste tiden. Dessa kan dock ändras under förutsättning att de åsatta målen fortfarande nås.

Planen är uppdelad i en Allmän del som beskriver områdets nuvarande förhållanden och en Plandel som lägger fast reservatets framtida disposition.

Planen är fastställd den 17 augusti 1993 efter samråd med Norrtälje kommun och Skogsvårdsstyrelsen.

Översiktskarta Stockholms län



Naturreservatet
Marum



0 10 20 30 km

I ALLMÄN BESKRIVNING

1. ADMINISTRATIVA DATA

Naturresevatets namn: Marum
Objektnummer: 01 02 090
Beslutsdatum: 1974-11-25 och 1993-08-17
Kommun: Norrtälje
Registerområde: Norrtälje kommun
Fastighet: del av Marum 6:21
Lägesbeskrivning: Ekonomiska kartan blad nummer 19 75, 119 76 och 119 85. Topografiska kartan Norrtälje NO. Reservatet ligger längs Björköfjärden och består av tre separata områden. Avståndet till Stockholm är ca 80 km.
Area: Ca 40 ha
Därav landarea: Ca 25 ha
Markägare: Norrtälje kommun
Naturvårdsförvaltare: Norrtälje naturvårdsfond

2. GRUND FÖR BESLUTET, FÖRESKRIFTER

Grunden för beslutet samt föreskrifter återfinns i Länsstyrelsens beslut, dnr 231-1991-2395.

3. ÖVERSIKTLIG BESKRIVNING AV BEFINTLIGA FÖRHÅLLANDEN

3.1 Inledning

Den översiktliga beskrivning bygger på Skyddad natur i Stockholms län, Naturvårdsprogram för Stockholms län samt fältbesök i reservatet under september och november 1991.

3.2 Naturförhållanden

Vegetationen på det största delområdet av reservatet, Marboö, består av övervägandet barrskog. På den södra udden finns ett mindre öppet parit, ett kärr och några mindre strandängar. Längs den södra stranden växer också en alridå. Det öppna kärret på den södra udden övergår i en mindre alsumpskog. På torrare mark tar sedan barrskogen

vid.

I anslutning till alsumpskogen i söder ligger ett hygge som togs upp 1980. Vegetationen på hygget är nu främst tall, cirka 2,5 - 3 meter hög, samt björk. Tallen är planterad 1983. Hygget är ungeför 2 hektar stort, och gränsar i norr till en bergsrygg.

Norr om hygget växer barrskog, främst gran med inslag av tall. Lövinslaget är relativt högt och består av björk, sälg och enstaka aspar.

Längs den västra delen av området, nära vattnet, går en dalsänka med en liten bäck. Här är vegetationen mera lundartad med större inslag av lövträd, rikligt med hassel och en rik örtvegetation.

Stränderna består i den västra delen främst av klippor, medan de i den södra delen är långgrunda och vassbevuxna. Den djupa viken, Söderedesundet, är mycket grund och knapast farbar med båt.

Den andra större delen av reservatet består till största delen av barrskog, främst av gran. En del äldre hyggen finns. Längs stränderna finns alridåer.

Den södra stranden upptas till största delen av en cirka 75 meter lång sandstrand.

Djurliv och vegetation inom reservatet är det för regionen normala. Ön Kattören har en viss betydelse för häckande sjöfågel.

Ett mycket extensivt bete förekommer på hela delområdet på Marboö. Betet visar mycket liten påverkan på vegetationen.

3.3 Anordningar för friluftslivet

På Marboö finns inga anordningar för friluftslivet. I anslutning till badviken vid Marum finns en byggnad för omklädning, dass, flytbryggor, bord och bänkar, lekplats samt en livbåt.

3.4 Slitage- och störningskänslighet

Reservatet är inte särskilt störnings- eller slitagekänsligt. Ön Kattören är dock störningskänslig på våren och försommaren på grund av häckande sjöfågel.

3.5 Tillgänglighet

Området på Björkö nås med bil via Björkö-Arholma kyrka. Parkeringsplats finns i anslutning till reservatet. Marboö och Kattören nås endast med egen båt.

3.6 Information

Informationsskyltar finns uppsatta i reservatet.

3.7 Byggnader

Det finns inga byggnader eller anläggningar i reservatet förutom ovan nämnda anläggningar vid badplatsen.

II PLANDEL

1. DISPOSITION OCH SKÖTSEL AV MARK OCH VATTEN

1.1 Övergripande mål

Det övergripande målet med skötseln av reservatet skall vara att bevara naturmiljön attraktiv för allmänhetens friluftsliv.

1.2 Generella riktlinjer och åtgärder

1.2.1 Hävd av skogsmarken

Inom reservatet kan ett naturvårdsanpassat skogsbruk bedrivas. Slutavverkning med hyggen större än 1 ha får ej utföras. Stor hänsyn bör tas till friluftslivets intressen. Avverkningar bör således inte ske intill stigar, badklippor eller sandstränder. Körskador skall repareras.

1.2.2 Jakt

Enligt reservatsföreskrifterna är jakt inte tillåten.

1.2.3 Fiske

Fiske kan bedrivas av fiskerättsinnehavare och av allmänheten med rörliga handredskap.

1.2.4 Vattenområdet

Inga anordningar skall utföras inom reservatets vattenområde utöver de anordningar som finns och erfordras vid badviken inom reservatsdelen på Björkö. Här kan - efter tillstånd - uppföras badbryggor och andra anordningar för bad.

2. ANORDNINGAR FÖR FRILUFTSLIVET

2.1 Övergripande mål

Reservatets naturgivna förutsättningar skall vara utgångs-

punkten för utnyttjandet. Utöver badplatsen skall större anläggningar för friluftslivet inte tillkomma.

2.2 Generella riktlinjer och åtgärder

2.2.1 Tillgänglighet

Tillgängligheten behöver inte förbättras.

2.2.2 Friluftsanordningar

Förutom vid badplatsen skall inga anordningar för friluftslivet ställas i ordning.

2.2.3 Renhållning

Norrtälje kommun svarar för renhållningen inom reservatet. Soptunnor och dass skall endast finnas i anslutning till badplatsen vid Marum.

2.2.4 Information

Information om reservatet skall finnas på informationsskyltar. Dessa skall sättas upp på väl frekventerade ställen. Skyltarna skall vara utformade enligt Naturvårdsverkets anvisningar. Befintliga skyltar skall bytas ut eftersom föreskrifterna ändrats.

2.2.5 Utmärkning av reservatsgränsen

Reservatsgränsen skall utmärkas enligt svensk standard (SIS 15 03 22) och enligt Naturvårdsverkets anvisningar.

3. NATURVÅRDSFÖRVALTNING

3.1 Naturvårdsförvaltare

Naturvårdsförvaltare skall vara Norrtälje naturvårdsfond. Kommunen Efter delegation från länsstyrelsen svarar kommunen själv för merparten av kostnaderna i samband med reservatsförvaltningen.

3.2 Tillsyn

Naturvårdsförvaltaren ansvar för tillsynen av reservatet. En särskild tillsynsman bör utses. Instruktion och avtal bör tecknas med tillsynsmannen.

4. DOKUMENTATION

Naturvårdsförvaltaren skall dokumentera utförda åtgärder genom att ange tiden för åtgärdernas utförande, deras effekt etc. Naturvårdsförvaltaren bör årligen sammanställa dokumentationen, som ligger till grund för eventuella

revideringar av skötselplanen.

5. FINANSIERING AV NATURVÅRDSFÖRVALTNINGEN

5.1 Finansieringsplan

Norrtälje kommun står för alla kostnader för naturvårdsförvaltningen, förutom utmärkning av gränserna samt informationsskyltning som bekostas av staten genom vårdanslaget.

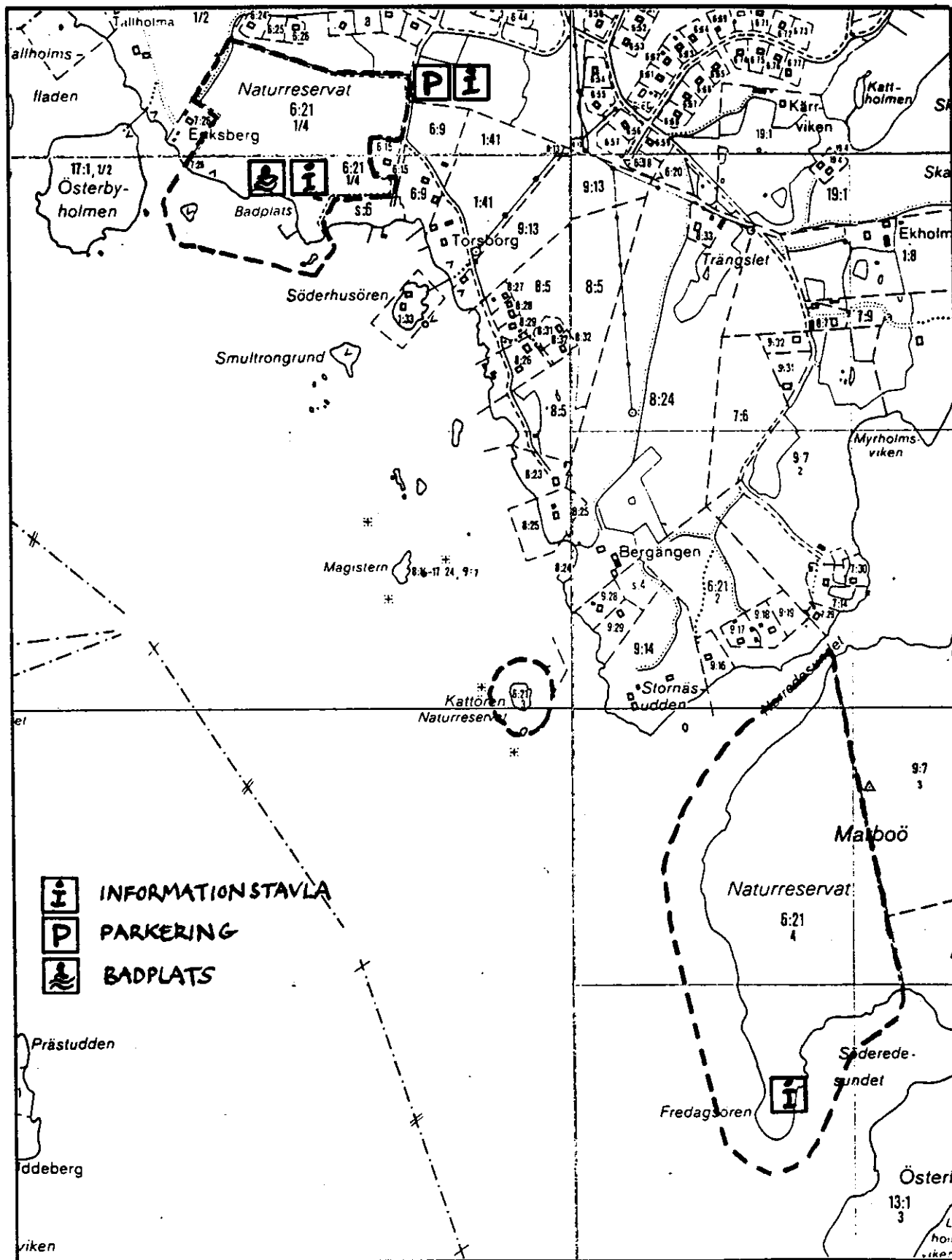
5.2 Ekonomisk utredning (undantas från fastställelse)

ÅTGÄRD	KOSTNAD 1993	ÅRLIG KOSTNAD
Tillsyn	5 000	5 000
Friluftsanordningar	10 000	10 000
Information	3 000	500
Summa	18 000	15 500

Naturreseptat Marum

Skötselplanekarta

Naturreseptat består av tre delområden



----- RESERVATSGRÄNS

Utdrag ur ekonomiska kartan. Skala 1:10 000

