

LÄNSSTYRELSEN  
STOCKHOLMS LÄN  
Naturvårdsenheten  
1:e byråingenjör Uhr  
08/245500/2137

KOPIA  
BESLUT  
1974-09-19

11.121-83-71  
01-88

Långgrundets naturreservat i Singö socken, Norrtälje kommun,  
ek karta 12962

./.  
Länsstyrelsen förklarar med stöd av 7 § naturvårdslagen (1964:822) det område som utmärkts på bifogade karta som naturreservat. Med stöd av 8 och 10 §§ samma lag fastställer länsstyrelsen vidare nedan angivna föreskrifter att gälla inom reservatsområdet.

- Benämning Långgrundets naturrrservat
- Kommun Norrtälje
- Fastigheter Del av Boda 1:9
- Markägare
- Förvaltare Markägaren i samråd med skogsvårdsstyrelsen

Naturreservatets areal och beskaffenhet

Reservatet har en areal av ca 8,5 ha och består i huvudsak av gles hällmarkstallskog med en bred klippstrandzon i nordost. Längs övriga stränder växer al och hagtorn.

Lägesbeskrivning

Reservatet är beläget nordväst Singö norra udde på ön Långgrundets sydöstra del.

Syfte

Syftet med reservatet är att säkra ett skärgårdsområde av värde för allmänhetens friluftsliv.

Föreskrifter angående förfogandet över fastigheten

Det är inom reservatsområdet förbjudet

- att uppföra ny byggnad
- att bedriva någon form av täktverksamhet, schaktning, fyllning eller liknande ingrepp, som väsentligen kan skada markytans form
- att sätta upp stängsel eller att eljest vidtaga åtgärd som hindrar eller försvårar allmänhetens möjlighet att nyttja området för bad och rörligt friluftsliv
- att sätta upp skyltar, anlägga vägar, upplag, bryggor, campingplats eller liknande anordningar

att dra fram luftledning eller jordkabel.

Föreskrifter gällande allmänheten

Det är inom reservatsområdet förbjudet

att förstöra eller skada fast naturföremål eller ytbildning

att gräva upp blommor eller avsiktligt skada markvegetationen (gräs, moss- eller lavtäcket)

att medvetet störa djurlivet (t ex genom att klättra i boträd, plocka ägg eller från nära håll fotografera fågelbo, lya, gryt eller liknande)

att medföra hund som ej är kopplad

att tälta mer än ett dygn

att göra upp eld annat än på härför eventuellt iordningsställda och anvisade platser

att på ett för andra störande sätt utnyttja radioapparat, gramfon, bandspelare eller dylikt.

Härjämte erinras om att det enligt gällande lagstiftning är förbjudet

att skräpa ned utomhus, vare sig i naturen eller inom bebyggda områden med plåt, plast, glas, papper, avfall eller annat, (23 § naturvårdslagen)

att olovligen från växande träd eller buskar bli bryta grenar och kvistar (12 kap 2 § brottsbalken)

att handha eld eller brandfarligt föremål på sådant sätt att därav lätt kan uppstå brand (10 § brandlagen)

att plocka eller på annat sätt skada inom länet fridlysta växter.

Vård- och förvaltningsföreskrifter

Naturreservatet skall förvaltas av markägaren i samråd med skogsvårdsstyrelsen.

Reservatet skall vårdas så att nuvarande naturmiljö och landskapsbild i möjligaste mån bibehålles - kalavverkning får sålunda ej ske. Vid gallring och röjning bör för djurlivet värdefulla boträd och buskar sparas.

Reservatet skall genom skogsvårdsstyrelsens försorg utmärkas i enlighet med av statens naturvårdsverk utfärdade anvisningar.

Besvär till jordbruksdepartementet enligt bilaga (formulär H).

I den slutliga handläggningen av detta ärende har deltagit byråchefen Herrström, beslutande, bitr länsarkitekten Näswall, länsassessorn Hammarstedt, byrådirektören Stahre samt 1:e byråingenjören Uhr, föredragande.

P-Å Herrström

Johan Uhr

Bestyrkes:

*Anne-Charlotte Andersson*  
Anne-Charlotte Andersson

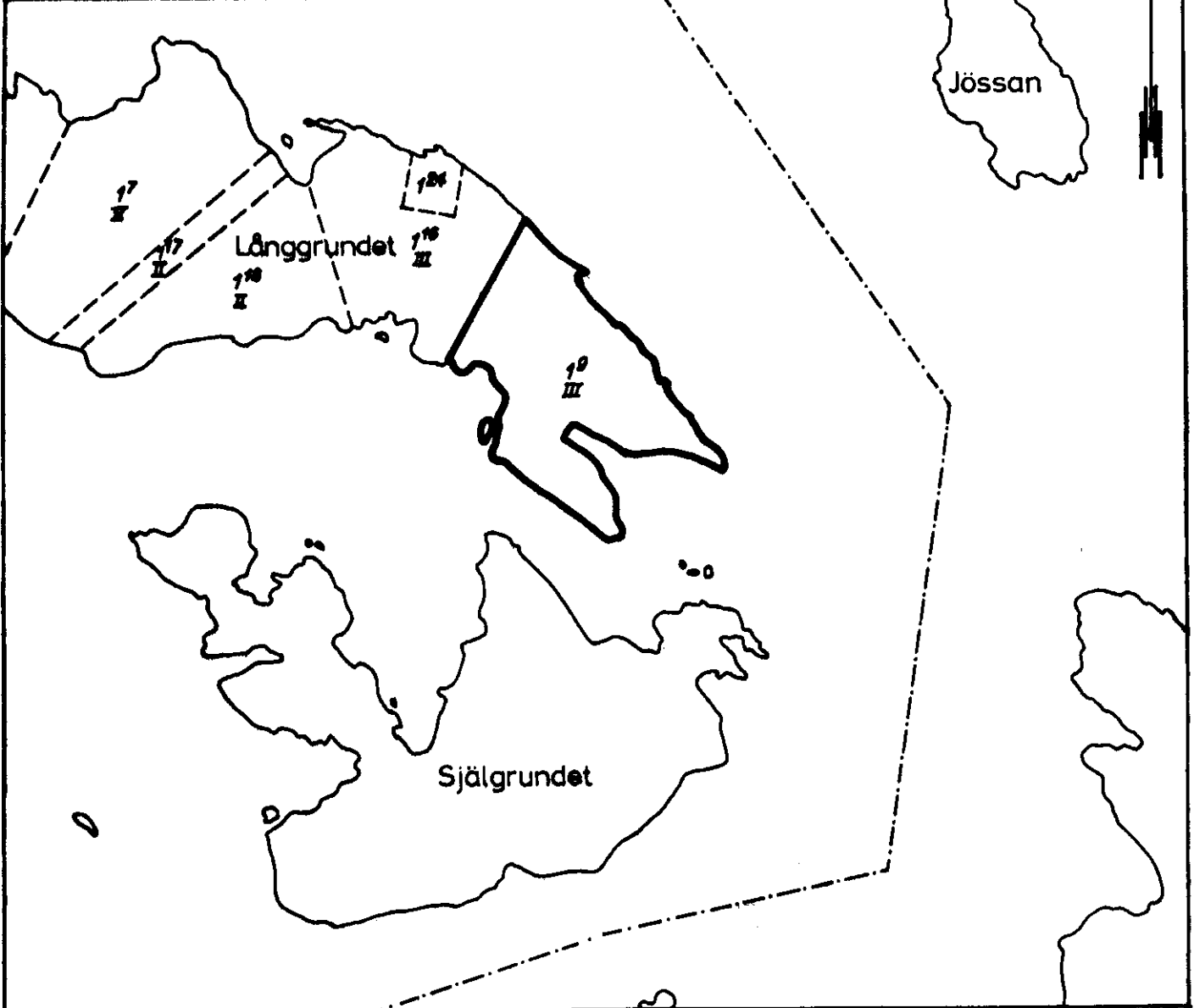
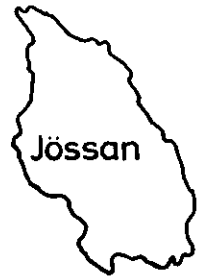
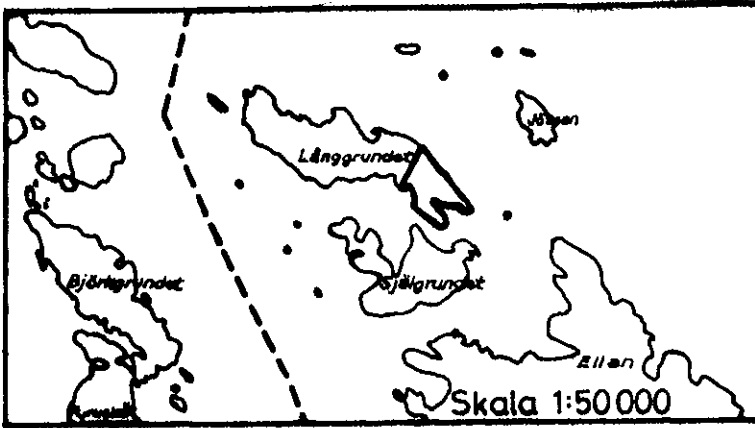
Kopia till

Åsaktens  
registret  
länskungörelserna  
markägaren  
statens planverk  
statens naturvårdsverk  
vägförvaltningen  
Norrtälje kommun  
fbm i Norrtälje lantmäteridistrikt  
skogsvårdsstyrelsen  
Stiftelsen Stockholms Skärgård  
landsantikvarien  
Svenska Naturskyddsföreningen  
polismyndigheten i Norrtälje pdt  
naturvårdsrådet för Stockholms län  
planenheten  
lantmäterienheten  
juridiska enheten  
regionalekonomiska enheten

MJ/

Bilaga

Tillhör Länsstyrelsens  
beslut 11.121-83-71



Karta över  
**LÅNGGRUNDETS** natur-  
reservat  
NORRTÄLJE kommun

Upprättad den 8.8.1974  
Skala 1:10 000

— Gräns för naturreservat

LÄNSSTYRELSEN STOCKHOLMS LÄN  
NATURVÅRDSENHETEN