

LÄNSSTYRELSEN

Stockholms län
Planeringsavdelningen

BESLUT

11.121-433-72
01-88-02-011

Handläggare
Jägmästare Englund
08/24 55 00/2136

1974-01-21

Kudoxa naturreservat i Blidö socken, Norrtälje kommun, ek.karta 119 37, 119 47

Genom beslut den 3 juni 1970 förordnade länsstyrelsen om naturreservat på den del av fastigheten Kudoxa 1:37 som utgör södra hälften av Västerön. Området ägs av som även förvaltar reservatet i samråd med skogsvårdsstyrelsen. Syftet med reservatet var att säkra ett för allmänhetens friluftsliv mycket värdefullt område samt att bibehålla ett vackert stycke skärgårdsnatur.

har i egenskap av ägare till fastigheten Kudoxa 1:19 medgivit att den del av fastigheten som utgör norra hälften av Västerön förklaras som naturreservat.

Länsstyrelsen förklarar med stöd av 7, 8 och 10 §§ naturvårdslagen (1964:822) att Kudoxa naturreservat skall utvidgas att omfatta även nämnda del av Kudoxa 1:19 med nedan angivna bestämmelser för hela reservatet. Den mark som skall ingå i reservatet har utmärkts på bifogade karta.

Benämning Kudoxa naturreservat

Kommun Norrtälje

Fastigheter Del av Kudoxa 1:19 och 1:37

Markägare

Förvaltare Markägarna i samråd med skogsvårdsstyrelsen

Naturreservatets areal och beskaffenhet

Reservatet omfattar efter utvidgningen ca 21,5 hektar mark. Stränderna runt Västerön består huvudsakligen av släta granitklippor, väl lämpade för solbad. I väster och söder finns grunda vikar med sandbotten. Vegetationen domineras av enbuskar samt vid öns stränder och sankare pariter av lövträd (alar). På västra delen av ön finns ett mindre bestånd av lågväxande idegran.

Lägesbeskrivning

Reservatet är beläget i ytterskärgården ca elva kilometer öster om Furusund.

Syfte

Reservatets syfte är att säkra ett för allmänhetens friluftsliv mycket värdefullt område samt att bibehålla ett vackert stycke skärgårdsnatur.

Föreskrifter angående förfogandet över reservatsområdet

Det är förbjudet

att uppföra ny byggnad. Länsstyrelsen kan dock meddela tillstånd för anläggande av sanitära anordningar,

att bedriva någon form av täktverksamhet, schaktning, fyllning eller liknande ingrepp, som väsentligen kan skada markytans form,

att med undantag av ev. hägnader för betesdjur uppsätta stängsel eller eljest vidtaga åtgärd som hindrar eller försvårar allmänhetens möjlighet att nyttja området för bad och rörligt friluftsliv,

att utan länsstyrelsens tillstånd uppsätta skyltar, anlägga vägar, upplag, bryggor, campingplatser eller liknande anordning.

att utan länsstyrelsens tillstånd framdraga luftledning eller jordkabel.

Föreskrifter gällande allmänheten

Det är förbjudet

att förstöra eller skada fast naturföremål eller ytbildning,

att uppgräva blommor eller skada markvegetationen (gräs-, moss- eller lavtäcket).

att medvetet störa djurlivet (t.ex. genom att klättra i boträd, bortföra fågelägg eller från nära håll fotografera fågelbo, lya, gryt eller liknande),

att medföra hund som ej är kopplad,

att tälta mer än två dygn,

att göra upp eld,

att på ett för andra störande sätt utnyttja radioapparat, gramfon, bandspelare eller dylikt.

Härjante erinras om att det enligt gällande lagstiftning är förbjudet

att skräpa ned utomhus, vare sig i naturen eller inom bebyggda områden, med plåt, plast, glas, papper, avfall eller annat (23 § naturvårdslagen),

att olovligen från växande träd eller buskar bl.a. bryta grenar och kvistar (12 kap 2 brottsbalken),

att handha eld eller brandfarligt föremål på sådant sätt att därav lätt kan uppstå brand (10 § brandlagen),

att plocka eller på annat sätt skada inom länet fridlysta väster.

Vård- och förvaltningsföreskrifter

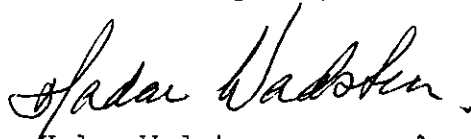
Naturreservatet skall förvaltas av markägarna i samråd med skogsvårdsstyrelsen.

Reservatet skall värdas så att nuvarande naturmiljö och landskapsbild i möjligaste mån bibehålles. Reservatets närmare skötsel skall ske enligt en skötselplan som upprättas av skogsvårdsstyrelsen i samråd med markägarna. Kalavverkning får ej ske. Vid ev. gallring och röjning bör för djurlivet värdefulla boträd och buskar sparas.

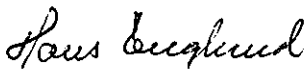
Reservatet skall genom skogsvårdsstyrelsens försorg utmärkas i enlighet med av statens naturvårdsverk utfärdade anvisningar.

./. Besvär till jordbruksdepartementet enligt bilaga (Formulär H).

I den slutliga handläggningen av detta ärende har deltagit naturvårdsdirektören Wadsten, beslutande, byrådirektören Stahre, bitr. länsarkitekten Näswall, länsassessorn Källén samt jägmästaren Englund, föredragande.



Hadar Wadsten

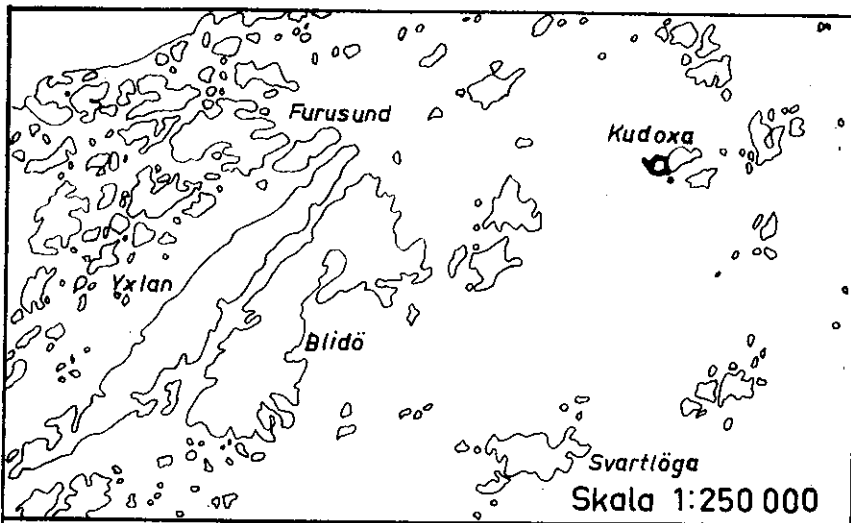


Hans Englund

Kopia till:
akten.
registret
länskungörelserna
markägarna
statens planverk
statens naturvårdsverk
vägförvaltningen
distriktslantm. i Sthlms norra lantmåteridistrikt
Norrtälje kommun
skogsvårdsstyrelsen
Stiftelsen Sthlms skärgård
landsantikvarien
Svenska naturskyddsföreningen
polismyndigheten i Norrtälje pdt
naturvårdsrådet
lantbruksnämnden
planenheten
lantmåterienheten
juridiska enheten
regionalekonomiska enheten

SM/

Tillhör länsstyrelsens
beslut 11.121 - 433 - 72



16
II

127
II

119
II

121
II

Kudoxa

119
II

Västerön

137
III

Fladen

137
III
Västergrundet



Karta över
KUDOXA naturreservat
NORRTÄLJE kommun

Upprättad den 3.1.1974
av G. Svaneberg

Skala 1:10 000

LÄNSSTYRELSEN STOCKHOLMS LÄN
NATURVÅRDSENHETEN

— Reservatsgräns