

Jägmästare Englund
08/245500/2136

Utö naturreservat i Haninge kommun
ek karta 09888, 09889

./.
Länsstyrelsen förklarar med stöd av 7 § naturvårdslagen det område som utmärkts på bifogade karta som naturreservat. Med stöd av 8 och 10 §§ samma lag fastställer länsstyrelsen vidare nedan angivna föreskrifter att gälla inom reservatsområdet.

Benämning Utö naturreservat

Sökande Stiftelsen Stockholms Skärgård

Kommun Haninge

Fastighet Trema 3:1

Markägare Stiftelsen Stockholms Skärgård

Förvaltare Stiftelsen Stockholms Skärgård i samråd med skogs-
vårdsstyrelsen.

Naturreservatets areal och beskaffenhet

Reservatet, som omfattar den nordligaste delen av Utö jämte några öar i Mysingen och öster om Utö, har en landareal av 613 hektar. Därtill kommer ca 900 hektar fiskevatten.

I reservatet ingår de numera nedlagda gruvorna på norra Utö, där bergshantering förekom redan på 1100-talet, samt en mängd byggnader varav många har stort värde från antikvarisk och miljömässig synpunkt. Gruvsamhället med de många värdefulla byggnaderna alltifrån 1700-talet utgör en provkarta över dryga två seklers byggande tillkommet för att tillgodose olika samhälliga funktioner på Utö.

Vegetationen på Utö domineras av barrskogar med ganska gles undervegetation. Floran är intressantast på de berg av urkalksten som löper i långa smala band på norra delen av ön.

Reservatet har många bra badplatser med såväl sandstränder som flacka klipphällar. Särskilt på Stora Persholmen och på Utös östra sida där stranden är mera sönderskuren finns rikligt med attraktiva badklippor.

Området som idag har stort värde för friluftslivet har mycket goda förutsättningar att utvecklas till en av skärgårdens viktigaste replipunkter för detta ändamål.

1974-05-27

11.121-1277-73
01-36

Lägesbeskrivning

Reservatet är beläget på norra delen av Utö i Stockholms södra skärgård.

Syfte

Syftet med reservatet är att bevara områdets egenart med dess speciella natur- och kulturvärden och att tillvarata de stora möjligheter Utö erbjuder för friluftsliv och rekreation.

Föreskrifter i fråga om rätten att förfoga över fastighet

Det är inom reservatsområdet förbjudet

att utan länsstyrelsens tillstånd uppföra ny byggnad med undantag av tillfälliga byggnader som erfordras för reservatets vård eller för jord- och skogsbruket

att utan länsstyrelsens tillstånd väsentligt ändra befintlig byggnads exteriör eller användningssätt

att bedriva täkt, schaktning, fyllning eller liknande ingrepp som väsentligen kan förändra markytans form. Dock får efter länsstyrelsens prövning anläggas t ex bad, badmintonplaner, lekplatser för barn, kälk- och skidbackar och dylikt som tillgodoser områdets nyttjande för friluftsliv

att utan länsstyrelsens tillstånd företa gruvbrytning eller bortforsla befintliga varphögar

att med undantag av hägnader för betesdjur samt vid gruvhål uppsätta stängsel eller eljest vidta åtgärd som hindrar eller försvårar allmänhetens tillträde till reservatet

att utan länsstyrelsens tillstånd uppsätta skyltar - med undantag av nödvändiga informationsskyltar - anlägga vägar, bryggor, campingplats eller liknande anordning samt upplag med undantag av tillfälliga upplag för jord- eller skogsbrukets behov

att utan länsstyrelsens tillstånd framdra luftledning, jord- eller vattenkabel

att utan länsstyrelsens tillstånd vidta åtgärder som kan antas strida mot syftet med reservatet och som ej är reglerande i en av förvaltarna i samråd med länsstyrelsen upprättad skötsel- och dispositionsplan.

1974-05-27

11.121-1277-73
01-36

Föreskrifter gällande allmänheten

Det är inom reservatsområdet förbjudet

att förstöra eller skada fast naturföremål eller ytbildning

att gräva upp blommor eller avsiktligt skada markvegetationen
(gräs-, moss- eller lavtäcket)

att medvetet störa djurlivet (t ex genom att klättra i boträd
eller från nära håll fotografera fågelbo, lya, gryt eller
liknande)

att medföra hund som ej är kopplad

att tälta eller ställa upp husvagn annat än på anvisad plats

att för längre tid än två dygn förtöja eller förankra båt vid
samma strand på sådant sätt att andras möjlighet att utnyttja
värdefull båt- eller badplats hindras eller försvåras

att inom särskilt med bojar markerade badområden åka eller för-
töja båt

att göra upp eld annat än på härför iordningställda och anvisade
platser

att på ett för andra störande sätt använda radioapparat, grammo-
fon, bandspelare eller dylikt

att rida eller framföra motordrivet fordon annat än på därför
avsedda stigar och vägar

att parkera motorfordon annat än på därför upplåtna och iordning-
ställda platser.

Härjämte erinras om att det enligt gällande lagstiftning är
förbjudet

att skräpa ned utomhus, vare sig i naturen eller inom bebyggda
områden, med plåt, glas, plast, papper, avfall eller annat
(23 § naturvårdslagen)

att olovligen från växande träd eller buskar bl a bryta grenar
och kvistar (12 kap 2 § brottsbalken)

att handha eld eller brandfarligt föremål på sådant sätt att
därav lätt kan uppstå brand (10 § brandlagen)

att olovligen beträda tomt samt sådan åker med gröda och plante-
ring som kan skadas (12 kap 4 § brottsbalken)

1974-05-27

11.121-1277-73
01-36

att plocka eller på annat sätt skada inom länet fridlysta växter

att olovligen jaga, döda, fånga eller skada däggdjur och fåglar samt bortföra ägg eller bo

att olovligen fiska på enskilt vatten.

Vård och förvaltningsföreskrifter

Naturreservatet skall förvaltas av Stiftelsen Stockholms Skärgård i samråd med skogsvårdsstyrelsen. I frågor som rör förändringar i gruvbyns kulturmiljö skall samråd ske med landsantikvarien.

Reservatet skall vårdas så att syftet med naturreservatet uppnås.

Förvaltarna skall i samråd med länsstyrelsen upprätta en skötsel- och dispositionsplan för reservatet där friluftslivets, kulturvårdens, naturvårdens, skogs- och jordbrukets intressen skall beaktas. Reservatet skall skötas enligt denna plan som skall underställas statens naturvårdsverk för godkännande och sedan fastställas av länsstyrelsen. På förslag av förvaltarna eller länsstyrelsen ska planen vid behov kunna revideras.

Förvaltarna skall utmärka reservatet i enlighet med statens naturvårdsverks anvisningar.

Riktlinjer för reservatets disposition och skötsel

Befintliga hagmarker inom reservatet bör bibehållas och i förekommande fall restaureras där detta har betydelse för landskapets karaktär. Skogens skötsel bör främst inriktas på dess sociala funktion så att en omväxlande attraktiv strövmiljö skapas. För djurlivet värdefulla träd och buskage bör sparas.

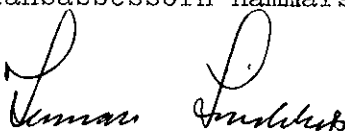
För att tillgodose allmänhetens friluftsliv kan t ex stugby, servicehus, bryggor, friluftsbad, badmintonplaner, tillfartsväg, rid- och strövstigar eller motsvarande få anläggas. Dessa anläggningar bör dock inte tillkomma inom för djurlivet särskilt känsliga områden eller på sådant sätt att värdefulla kultur- eller naturmiljöer äventyras. För naturmiljön främmande ytor såsom betong- och asfaltytor samt stora taklagda fritidsanläggningar skall undvikas.


1974-05-27

11.121-1277-73

Besvär till jordbruksdepartementet enligt bilaga (Formulär H).

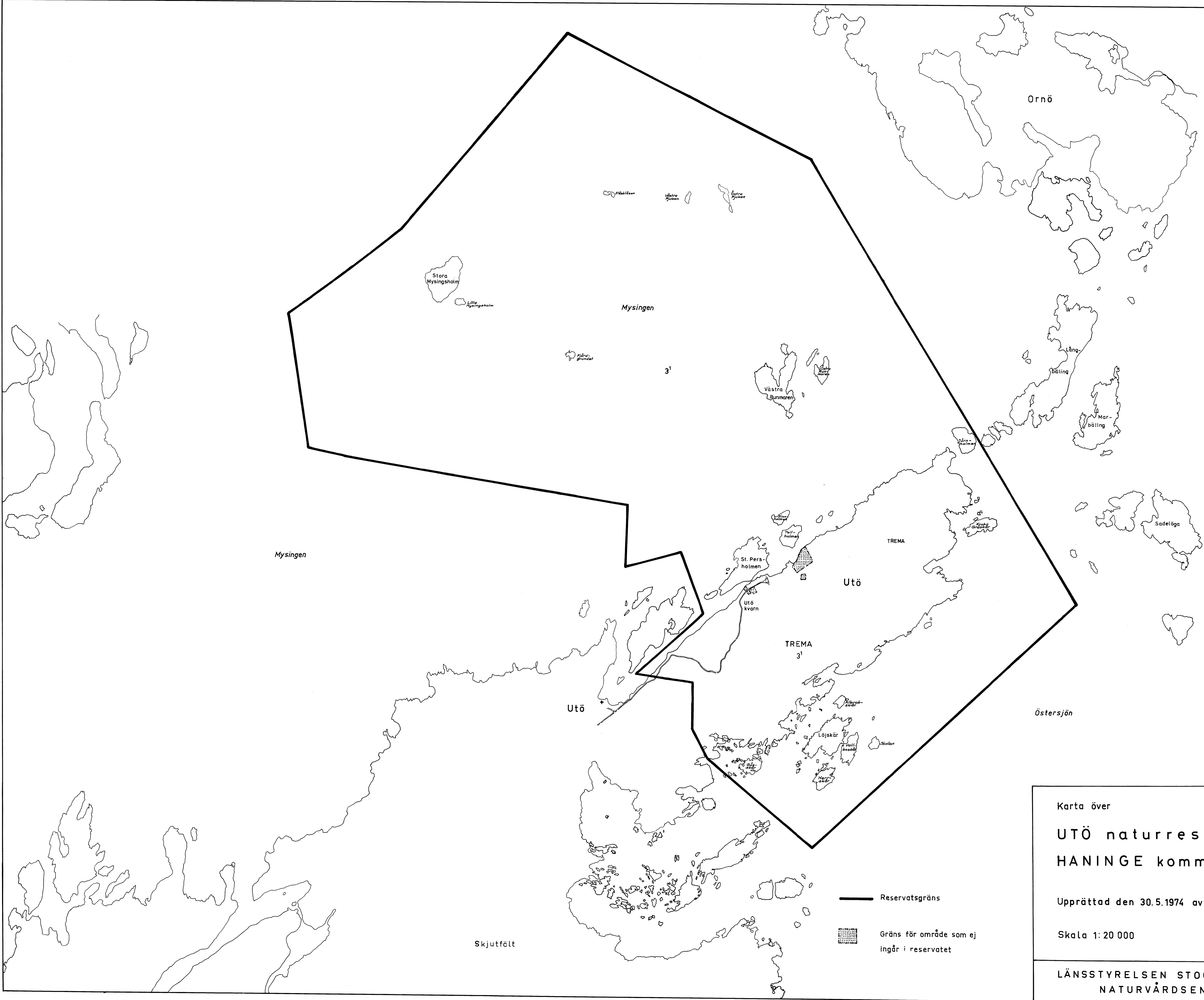
I den slutliga handläggningen av detta ärende har deltagit länsrådet Lindskog beslutande, bitr länsarkitekten Fagerberg, bitr överlantmätaren Palmqvist, byrådirektören Häggblom, länsassessorn Hammarstedt samt jägmästaren Englund, föredragande.


Lennart Lindskog


Hans Englund

Kopia till
akten
registret
länskungörelserna
Stiftelsen Stockholms Skärgård
skogsvårdsstyrelsen
Haninge kommun
statens naturvårdsverk
statens planverk
Stockholms läns landsting
regionplanekontoret
fortifikationsförvaltningen, markbyrån, marksektion 2
befälhavaren för Fo-46 CSK, Vaxholm
Fbm Stockholms östra lantmäteri-distrikt
vägförvaltningen
polismyndigheten i Handens pdt
naturvårdsrådet för Stockholms län
landsantikvarien
planenheten
lantmäterienheten
juridiska enheten

BD/



Karta över
UTÖ naturreservat
HANINGE kommun
Upprättad den 30.5.1974 av G. Svaneberg
Skala 1:20 000
LÄNSSTYRELSEN STOCKHOLMS LÄN
NATURVÅRDSENHETEN

- Reservatsgräns
- ▒ Gräns för område som ej ingår i reservatet