



Enligt sändlista

*delg. d. 4/6 - 30/7 91*  
Ändring av beslut samt fastställelse av skötselplan för naturreservatet Gåsholmen i Ekerö kommun  
(3 bilagor)

**UPPGIFTER OM NATURRESERVATET**

**Namn** Gåsholmens naturreservat

**Objektsnummer (SNV)** 01 02 008

**Kommun** Ekerö

**Registerområde** Ekerö kommun

**Läge** Ekonomiska kartan blad nummer 107 59. Reservatet består av tre öar i Södra Björkfjärden och ligger cirka 30 kilometer väster om Stockholms centrum.

**Gräns** Innerkanten av den streckade linjen på bifogade karta (bilaga 1).

**Fastighet** Björkö 3:11

**Markägare** Riksantikvarieämbetet

**Area** 28 hektar

**varav landarea** 4,3 hektar

**Naturvårdsförvaltare** Skogsvårdsstyrelserna i Stockholms och Uppsala län

**BESKRIVNING AV RESERVATET**

Reservatet består av de tre öarna Gåsholmen, Gåsholmskären och Gåsholmshatten. Öarna ligger väster om Björkö i Södra Björkfjärden.

Öarnas berggrund består av sandsten från jotnisk tid och har på grund av detta höga geologiska värden.

Vegetationen består av ädellövträd med stort inslag av lind, men även alm, ask, hägg och hagtorn förekommer.

Miljövårdsenheten  
Christina Plym Forshell  
08-785 51 13

1991-05-15

11.1211-5-90  
0125-02-003

Ett rikt fältskikt finns med en rik örtflora, bl a riklig förekomst av liljekonvalj vilken är vanlig på de mindre öarna i Mälaren.

En raritet, rutlåsbräken (*Botrychium matricariifolium*), förekommer rikligt på öarna. Det är länets enda kända lokal för denna art.

Öarna har ett mycket rikt fågelliv, med stora mås- och tärnkolonier. Här häckar också andra arter som drillsnäppa, vigg m fl arter. En stor hägerkoloni häckar sedan några år på Gåsholmen.

Öarna används också av det båtburna friluftslivet. Några skyddade hamnar finns dock inte vilket gör att nyttjandet blir begränsat.

På Gåsholmen står en fyr.

#### ÄRENDETS BEREDNING

År 1945 fattade länsstyrelsen beslut om att Gåsholmen, Gåsholmshatten och Gåsholmsskären skulle utgöra naturreservat.

Beslutet innehöll endast bristfälliga föreskrifter för markägaren och samma föreskrifter gällde för allmänheten.

I samband med att en allmän översyn görs av samtliga naturreservat i länet (regeringsuppdrag till naturvårdsverket 1988/89) har länsstyrelsen beslutat att en skötselplan skall upprättas för reservatet. I samband med att planen fastställs ses reservatsbeslutet och föreskrifterna över och moderniseras.

#### LÄNSSTYRELSENS BESLUT

Den 8 maj 1945 förklarade länsstyrelsen i Stockholms län öarna Gåsholmen, Gåsholmshatten och Gåsholmsskären för naturreservat. Länsstyrelsen fastställer nu en skötselplan för reservatet och beslutar om nya föreskrifter m m samt beslutar också med stöd av 7 § naturvårdslagen (1964:822) att det vattenområde som anges på bifogad karta (bilaga 1) skall ingå i reservatet.

Naturreservatets namn skall vara **Gåsholmen**.

#### GRUND FÖR BESLUTET

Öarnas ädla lövträd skall bevaras och vid behov skyddas mot inträngande "triviala" lövträd eller barrträd.

Miljövårdsenheten  
Christina Plym Forshell  
08-785 51 13

1991-05-15

11.1211-5-90  
0125-02-003

De ornitologiska och botaniska värdena skall tillvaratas och skyddas.

Öarnas geologiska värde skall uppmärksammas.

Området har en viss betydelse för det båtburna friluftslivet.

Mot bakgrund av ovanstående är det motiverat att området utgör naturreservat.

#### ÄNDAMÅLET MED RESERVATET

Öarna skall bevaras i sitt naturliga tillstånd. Vegetationen skall i princip tillåtas att utvecklas fritt med undantag för vissa punktinsatser med röjning i ädellövbestånden. De geologiska och ornitologiska värdena skall liksom de botaniska värdena uppmärksammas och skyddas. Öarna skall vara tillgängliga för det rörliga friluftslivet.

#### ÄNDAMÅLET SKALL TRYGGAS genom att:

- viss röjning kan utföras för att hindra att "triviala" lövträd och barrträd tränger in i ädellövbestånden.

#### RESERVATSFÖRESKRIFTER

För att trygga ändamålet med reservatet förordnar länsstyrelsen med stöd av 8 - 10 §§ naturvårdslagen och 9 § naturvårdsförordningen (1976:484) att nedan angivna föreskrifter skall gälla inom reservatet.

#### A) Föreskrifter med stöd av 8 § naturvårdslagen om inskränkningar i rätten att förfoga över fastighet inom reservatet

Utöver föreskrifter och förbud i lagar och författningar är det förbjudet att:

1. bedriva täkt eller annan verksamhet som kan förändra områdets topografi som att gräva, spränga, schakta, dika, utfylla, tippa eller utföra annan mekanisk markbearbetning.
2. anordna upplag annat än i samband med områdets skötsel.
3. anlägga tältplats eller liknande anläggning.

Miljövårdsenheten  
Christina Plym Forshell  
08-785 51 13

1991-05-15

11.1211-5-90  
0125-02-003

4. uppföra helt ny byggnad eller anläggning. Efter medgivande från länsstyrelsen kan dock om så erfordras för sjötrafiken uppföras anläggning i anslutning till befintlig fyr.
5. avverka träd eller buskar eller utföra andra skogliga åtgärder utöver avverkning av lövträd och barrträd i ädellövbestånden i enlighet med vad som anges i bifogad skötselplan.
6. använda kemiska bekämpningsmedel eller konstgödningsmedel.
7. anlägga brygga, stig eller annan anordning för friluftslivet.
8. plantera ut växter eller djurarter som är främmande för svensk natur.

Föreskrifterna ovan skall inte utgöra hinder mot utförande av de åtgärder som är nödvändiga i samband med områdets skötsel och som anges i bifogad skötselplan (bilaga 2).

**B) Föreskrifter med stöd av 9 § naturvårdslagen om skyldighet att tåla visst intrång**

Markägaren, arrendator och andra innehavare av särskild rätt till marken förpliktas tåla att följande anordningar och åtgärder vidtas för att tillgodose ändamålet med reservatet, nämligen:

1. utmärkning av reservatets gränser, uppsättning av informationsskyltar och övriga upplysningsskyltar.
2. övriga åtgärder som framgår av bifogad skötselplan, såsom röjning av triviala lövträd och barrträd som tränger in i ädellövbestånden.

**C) Föreskrifter med stöd av 10 § naturvårdslagen om vad allmänheten har att iaktta inom reservatet**

Utöver föreskrifter och förbud i lagar och författningar är det förbjudet att:

1. förstöra eller skada fast naturföremål eller ytbildning genom att borra, rista, spränga eller måla.

Miljövårdsenheten  
Christina Plym Forshell  
08-785 51 13

1991-05-15

11.1211-5-90  
0125-02-003


2. bryta kvistar, fälla eller på annat sätt skada levande eller döda träd och buskar samt att skada vegetationen i övrigt genom att gräva upp växter såsom ris, örter, mossor eller lavar.
3. störa djurlivet (t ex genom att klättra i boträd, fånga eller döda däggdjur, fåglar, kräl- och groddjur).
4. medföra hund eller katt som inte är kopplad.
5. tälta mer än två dygn i följd på samma plats.
6. för längre tid än två dygn i följd förankra båt vid samma strand.
7. göra upp öppen eld.
8. anbringa tavla, plakat, affisch, skylt eller därmed jämförbar anordning.

**D) Föreskrifter med stöd av 9 § naturvårdsförordningen om naturvårdsförvaltningen**

1. Länsstyrelsen meddelar föreskrifter om naturvårdsförvaltningen genom att fastställa bifogad skötselplan (bilaga 2). Fastställelsen omfattar inte den ekonomiska utredningen.
2. Naturvårdsförvaltare skall vara skogsvårdsstyrelserna i Stockholms och Uppsala län. Vid förvaltningen skall samråd fortlöpande äga rum med länsstyrelsen som därvid äger rätt att meddela direktiv om naturvårdsförvaltningen.

Detta beslut kan överklagas hos regeringen, miljödepartementet, enligt bilaga 3.

I den slutliga handläggningen av detta ärende har deltagit miljövårdsdirektör Tord Céwe, beslutande, länsarkitekt Eva Gyllensvärd, länsantikvarie Jan-Bertil Schnell, länsassessor Karl Henrik Ziefvert, tf avdelningsdirektör Anders Nylén samt byrådirektör Christina Plym Forshell, föredragande.

  
Tord Céwe

  
Christina Plym Forshell

Miljövårdsenheten  
Christina Plym Forshell  
08-785 51 13

1991-05-15

11.1211-5-90  
0125-02-003

**Bilagor**

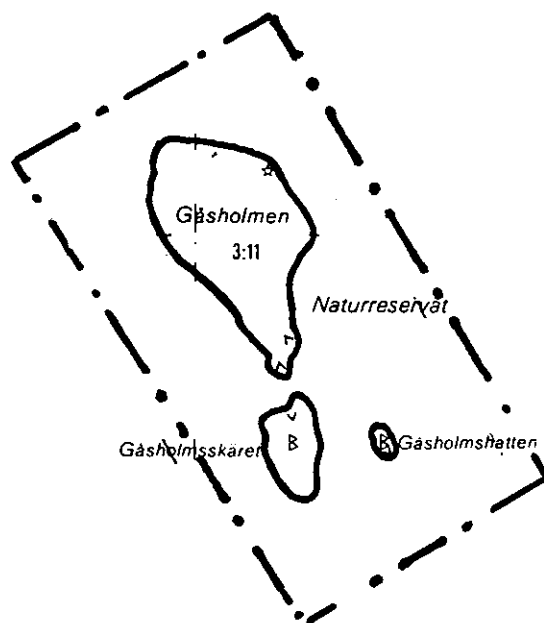
Reservatskarta  
Skötselplan  
Hur man överklagar

Bilaga 1  
Bilaga 2  
Bilaga 3

# NATURRESERVATET GASHOLMEN

BILAGA 1

I EKERÖ KOMMUN



----- Reservatsgräns

0 500 m.  
Skala 1:10000

**SKÖTSELPLAN FÖR  
NATURRESERVATET  
GÅSHOLMEN  
Ekerö kommun**

Naturvårdsförvaltare är skogsvårdsstyrelserna i Stockholms och Uppsala län. Planen är fastställd den 15 maj 1991 av länsstyrelsen i Stockholms län efter samråd med naturvårdsverket, Ekerö kommun, skogsvårdsstyrelsen och berörda sakägare.

Fastställelsen omfattar inte den ekonomiska utredningen.



<b>INNEHÅLLSFÖRTECKNING</b>		<b>Sid</b>
	Förord	4
	Länskarta	5
	Orienteringskarta	6
I	ALLMÄN BESKRIVNING	7
1.	ADMINISTRATIVA DATA	7
2.	GRUND FÖR BESLUTET	7
2.1	Ändamålet med reservatet	8
2.2	Föreskrifter	8
3.	ÖVERSIKTLIG BESKRIVNING AV BEFINTLIGA FÖRHÅLLANDEN	9
3.1	Inledning	9
3.2	Naturförhållanden	9
3.2.1	Geologi	10
3.2.2	Vegetation	10
3.2.3	Djurliv	10
3.3	Anordningar för friluftslivet	10
3.4	Slitage- och störningskänslighet	10
3.5	Tillgänglighet	10
3.6	Information	10
3.7	Byggnader	10
II	PLANDEL	11
1.	DISPOSITION OCH SKÖTSEL AV MARK OCH VATTEN	11
1.1	Övergripande mål	11
1.2	Generella riktlinjer och åtgärder	11
1.2.1	Hävd av skogsmarken	11
1.2.2	Faunavård	11
1.2.3	Disposition av reservatets vattenområde	11
1.2.4	Jakt	11
1.2.5	Behandling av skötselområden	11
2.	ANORDNINGAR FÖR FRILUFTSLIVET	11
2.1	Övergripande mål	11
2.2	Generella riktlinjer och åtgärder	12
2.2.1	Tillgänglighet	12
2.2.2	Friluftsanordningar	12
2.2.3	Renhållning	12
2.2.4	Information	12
2.2.5	Utmärkning av reservatets gräns	12
3.	NATURVÅRDSFÖRVALTNING	12
3.1	Naturvårdsförvaltare	12
3.2	Tillsyn	12
4.	DOKUMENTATION	12
5.	FINANSIERING AV NATURVÅRDSFÖRVALTNINGEN	12
5.1	Finansieringsplan	12
5.2	Ekonomisk utredning	13

	<b>Sid</b>
6. VETENSKAPLIG VERKSAMHET	13

Bilagor  
Skötselplanekarta  
Dokumentationsblankett för utförda åtgärder

## FÖRORD

I maj 1945 fattade länsstyrelsen i Stockholms län beslut om att öarna Gåsholmen, Gåsholmsskären och Gåsholmshatten skulle utgöra naturreservat.

I samband med en allmän översyn av länets alla naturvårdsobjekt har en plan upprättats för skötselplanarbetet för de naturvårdsobjekt som saknar skötselplan.

I samband med att en skötselplan fastställs för reservatet har reservatsbeslutet moderniserats, nya föreskrifter beslutats m m.

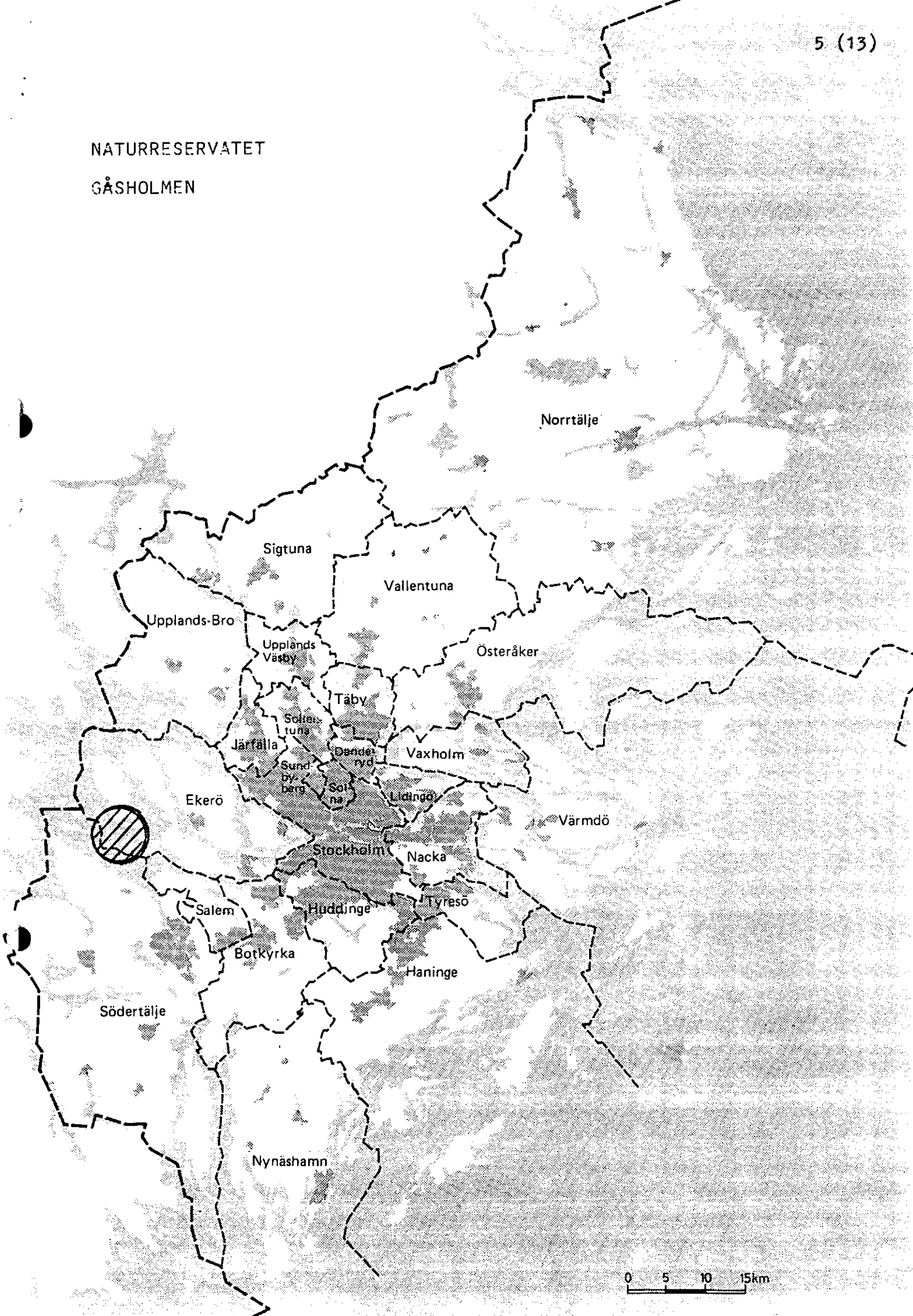
Skötselplanens olika mål skall gälla för överskådlig framtid medan **åtgärderna** avser den närmaste tiden. Dessa kan dock ändras under förutsättning att de åsatta målen fortfarande nås.

Planen är uppdelad i en **ALLMÄN DEL** som beskriver områdets nuvarande förhållanden och en **PLANDEL** som lägger fast reservatets framtida disposition.

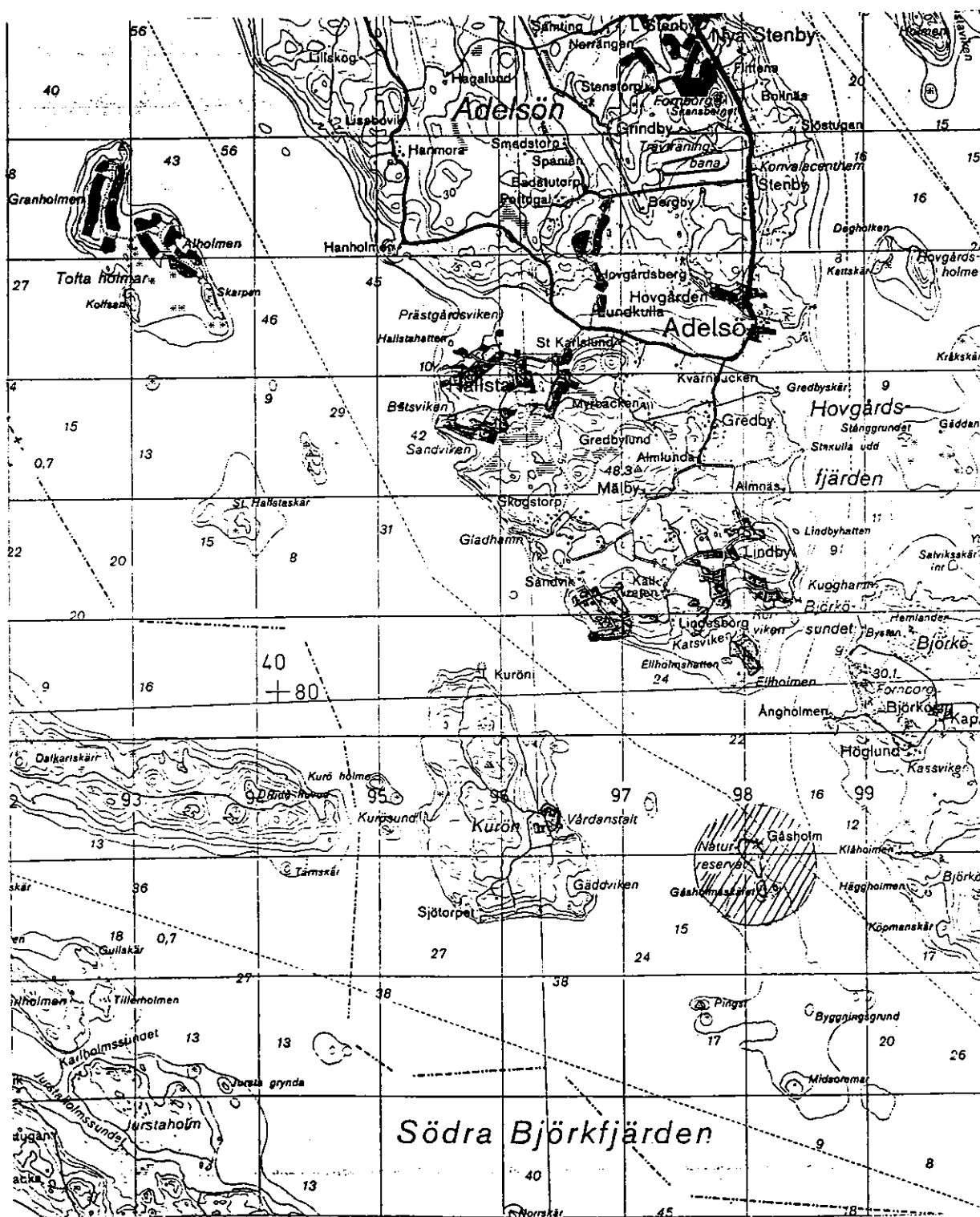
Som underlag för denna skötselplan har använts Skyddad Natur i Stockholms län, Naturvårdsprogram för Stockholms län, Skyddsvärd Natur i Ekerö kommun samt egna iakttagelser vid besök på öarna sommaren 1987 samt samtal med företrädare för Mälardalens Naturskyddsförening.

**Skötselplanen är fastställd av länsstyrelsen i Stockholms län den 15 maj 1991.**

NATURRESERVATET  
GÅSHOLMEN



## ORIENTERINGSKARTA NATURRESERVATET GÅSHOLMEN



Skala 1: 50 000

# I ALLMÄN BESKRIVNING

## 1. ADMINISTRATIVA DATA

Naturreservatets namn	Gåsholmen
Objektsnummer (SNV)	01 02 008
Beslutsdatum	1945-05-08 och 1991-05-15
Kommun	Ekerö
Registerområde	Ekerö kommun
Fastighet	Björkö 3:11
Lägesbeskrivning	Ekonomiska kartan blad nr 107 59. Reservatet som består av tre öar ligger i Södra Björkfjärden, strax väster om Björkö cirka 30 kilometer väster om Stockholms centrum.
Area	cirka 28 hektar
därav landarea	cirka 4,3 hektar
Markägare	Riksantikvarieämbetet
Naturvårdsförvaltare	Skogsvårdsstyrelserna i Stockholms och Uppsala län

Landarean fördelar sig på följande sätt:

Lövskog:	1,5 hektar
Hällmarker:	2,0 hektar
Barrskog:	0,8 hektar
<b>SUMMA:</b>	<b>4,3 hektar</b>

## 2. GRUND FÖR BESLUTET

Öarnas ädla lövträd skall bevaras och vid behov skyddas mot inträngande triviala lövträd och barrträd.

Öarnas geologiska värde skall uppmärksammas.

De ornitologiska och botaniska värdena skall tillvaratas.

Området har viss betydelse för det båtburna friluftslivet.

## 2.1 Ändamålet med reservatet

Reservatet skall bevaras i sitt naturliga tillstånd samt vara tillgängligt för det rörliga friluftslivet. Öarnas vegetation skall i princip få utvecklas fritt med undantag för eventuella punktinsatser för att röja i ädellövbestånden. De geologiska och ornitologiska värdena skall uppmärksammas och skyddas tillsammans med de botaniska värdena.

## 2.2 Föreskrifter

### A) Föreskrifter för markägaren och andra sakägare har meddelats med stöd av 8 § naturvårdslagen.

Utöver föreskrifter i lagar och författningar är det förbjudet att

1. bedriva täkt eller annan verksamhet som kan förändra områdets topografi som att gräva, spränga, schakta, dika, utfylla, tippa eller utföra annan mekanisk markbearbetning.
2. anordna upplag annat än i samband med områdets skötsel.
3. anlägga tältplats eller liknande anläggning.
4. uppföra helt ny byggnad eller anläggning. Efter medgivande från länsstyrelsen kan dock om så erfordras för sjötrafiken uppföras anläggning i anslutning till befintlig fyr.
5. avverka träd eller buskar eller utföra andra skogliga åtgärder utöver avverkning av inträngande triviala lövträd och barrträd i ädellövbestånden i enlighet med vad som anges i skötselplanen.
6. använda kemiska bekämpningsmedel eller konstgödningsmedel.
7. anlägga brygga, stig eller annan anordning för friluftslivet.
8. plantera ut växter eller djurarter som är främmande för svensk natur.

Föreskrifterna ovan skall inte utgöra hinder mot utförande av de åtgärder som är nödvändiga i samband med områdets skötsel och som anges i skötselplanen.

### B) Föreskrifter om att tåla visst intrång har meddelats med stöd av 9 § naturvårdslagen.

Markägaren, arrendator och andra innehavare av särskild rätt till marken förpliktas tåla att följande anordningar och åtgärder vidtas för att tillgodose ändamålet med reservatet, nämligen:

1. utmärkning av reservatets gränser, uppsättning av informationsskyltar och övriga upplysningsskyltar.

2. övriga åtgärder som framgår av skötselplanen, såsom röjning av triviala lövträd och barrträd som tränger in i ädellövbestånden.

**C) Föreskrifter för allmänheten har meddelats med stöd av 10 § naturvårdslagen.**

Utöver föreskrifter i lagar och författningar är det förbjudet att

1. förstöra eller skada fast naturföremål eller ytbildning genom att borra, rista, spränga eller måla.
2. bryta kvistar, fälla eller på annat sätt skada levande eller döda träd och buskar samt att skada vegetationen i övrigt genom att gräva upp växter såsom ris, örter, mossor eller lavar.
3. störa djurlivet (t ex genom att klättra i boträd, fånga eller döda däggdjur, fåglar, krä- och groddjur).
4. medföra hund eller katt som inte är kopplad.
5. tälta mer än två dygn i följd på samma plats.
6. för längre tid än två dygn i följd förankra båt vid samma strand.
7. göra upp öppen eld.
8. anbringa tavla, plakat, affisch, skylt eller därmed jämförbar anordning.

### 3. ÖVERSIKTLIG BESKRIVNING AV BEFINTLIGA FÖRHÅLLANDEN

#### 3.1 Inledning

Den översiktliga beskrivningen bygger på Skyddad Natur i Stockholms län, Naturvårdsprogram för Stockholms län, Skyddsvärd Natur i Ekerö kommun samt på iakttagelser från besök på öarna sommaren 1987.

#### 3.2 Naturförhållanden

##### 3.2.1 Geologi

Öarnas berggrund består av jotnisk sandsten vilket gör öarna särskilt intressanta från geologisk synpunkt. Ön Gåsholmen är relativt hög medan de andra två öarna är mindre och inte så höga.



### 3.2.2 Vegetation

Öarnas vegetation består mestadels av lövskog. Det dominerande trädslaget är lind men även ask, hägg, rönn, alm och al är vanliga. En del tall finns också, framförallt på Gåsholmen.

Gåsholmens nordöstra del är fri från skog och utgörs av hållmarker medan Gåsholmshatten och Gåsholmsskäret är helt trädbevuxna.

Örtfloran är rik och frodig. Lundpartierna har en rik flora med liljekonvalj, vårlök, storrams, lundgröe, svalört och smånunneört. Gåsholmarna är den enda kända lokalen i Stockholms län för rut-låsbräken (*Botrychium matricariifolium*). Denna ormbunksart förekommer rikligt på dessa öar.

### 3.2.3 Djurliv

Fågellivet är rikt på öarna. Här häcker fisktärna, skrattnås, gråtrut, drillsnäppa, vigg och gräsand. Fisktärnekolonien som omfattar cirka 60 par torde vara den största i Mälaren. På Gåsholmen finns också en stor hägerkoloni.

### 3.3 Anordningar för friluftslivet

Inga anordningar finns för friluftslivet.

### 3.4 Slitage- och störningskänslighet

Öarna är störningskänsliga på våren och försommaren på grund av det rikliga fågellivet med många häckande par. I övrigt är öarna inte särskilt slitagekänsliga.

### 3.5 Tillgänglighet

Öarna nås endast med egen båt. Öarna saknar bra natthamn varför de inte används i så stor utsträckning för övernattningar. Öarna är dock välbesökta.

### 3.6 Information

Information finns på informationstavlor på öarna.

### 3.7 Byggnader

På Gåsholmen står en fyr. I övrigt saknas byggnader eller anläggningar på öarna.

## II PLANDEL

### 1. DISPOSITION OCH SKÖTSEL AV MARK OCH VATTEN

#### 1.1 Övergripande mål

Det övergripande målet med reservatets skötsel skall vara att vegetationen i princip får utvecklas fritt utan åtgärder. Ädellövskogspartierna kan dock dels rensas från inträngande barrträd, dels skötas med återkommande röjningar så att ädellövskogskaraktären bevaras. Vid röjningar i lövbestånden skall de ädla lövträden gynnas, främst lind.

#### 1.2 Generella riktlinjer och åtgärder

##### 1.2.1 Hävd av skogsmarken

I princip skall skogsmarken lämnas att utvecklas fritt. Vid eventuella åtgärder skall inträngande barrträd röjas bort och de ädla lövträden, främst lind, gynnas före andra lövträd. Vindfällan och lågor skall lämnas kvar som värdefullt substrat för vedlevande insekter.

##### 1.2.2 Faunavård

Några särskilda faunavårdande åtgärder är ej nödvändiga.

##### 1.2.3 Disposition av reservatets vattenområde

Inga anordningar skall göras inom vattenområdet.

##### 1.2.4 Jakt

Markägaren har 1989 träffat jakträttsavtal med brukare boende på Björkö.

##### 1.2.5 Behandling av skötselområden

Reservatet har inte delats in i några skötselområden. De generella riktlinjerna och åtgärderna gäller för hela reservatet.

### 2. ANORDNINGAR FÖR FRILUFTSLIVET

#### 2.1 Övergripande mål

Inga anordningar skall iordningställas för allmänhetens friluftsliv.

#### 2.2 Generella riktlinjer och åtgärder

##### 2.2.1 Tillgänglighet

Reservatet nås endast med egen båt. Någon ändring av tillgängligheten planeras inte.

### 2.2.2 Friluftsanordningar

Inga anordningar skall iordningställas för allmänhetens friluftsliv.

### 2.2.3 Renhållning

Naturvårdsförvaltaren ansvarar för städningen inom reservatet. Inga TC eller soptunnor erfordras på öarna.

### 2.2.4 Information

Information om reservatet skall finnas på informationsskyltar. Dessa skall finnas minst en på varje ö. Eventuellt bör en skylt sättas upp vid gästhamnen på Björkö. Skyltarna skall utarbetas efter naturvårdsverkets anvisningar och innehålla dels en beskrivning av reservatet, dels föreskrifterna för allmänheten.

### 2.2.5 Utmärkning av reservatets gräns

Reservatets gränser skall märkas ut enligt svensk standard (SIS 15 03 22) och enligt naturvårdsverkets anvisningar.

## 3. NATURVÅRDSFÖRVALTNINGEN

### 3.1 Naturvårdsförvaltare

Skogsvårdsstyrelserna i Stockholms och Uppsala län skall vara naturvårdsförvaltare. Vid förvaltningen skall samråd fortlöpande äga rum med länsstyrelsen som därvid äger rätt att meddela direktiv om naturvårdsförvaltningen.

### 3.2 Tillsyn

Naturvårdsförvaltaren skall ombesörja tillsynen av reservatet.

## 4. DOKUMENTATION

Den årliga dokumentationen av utförda åtgärder skall göras på bifogad blankett. En särskild beskrivning bör göras av reservatets fågelliv. En enkel dokumentation av vegetationen bör också göras. Naturvårdsförvaltaren skall ta initiativ till och ombesörja denna dokumentation.

## 5. FINANSIERING AV NATURVÅRDSFÖRVALTNINGEN

### 5.1 Finansieringsplan

Staten genom naturvårdsverket (Vårdanslaget) står för alla kostnader i samband med naturvårdsförvaltningen.

5.2 **Ekonomisk utredning** (undantas från fastställelse)

<b>Åtgärd</b>	<b>kostnad år 1991</b>	<b>årlig kostnad</b>
Tillsyn	1 000 kr	1 000 kr
Informationstavla	2 500 kr	100 kr
Dokumentation	1 500 kr	500 kr
Röjningar	1 000 kr	400 kr
<b>SUMMA:</b>	<b>6 000 kr</b>	<b>2 000 kr</b>

6. **VETENSKAPLIG VERKSAMHET**

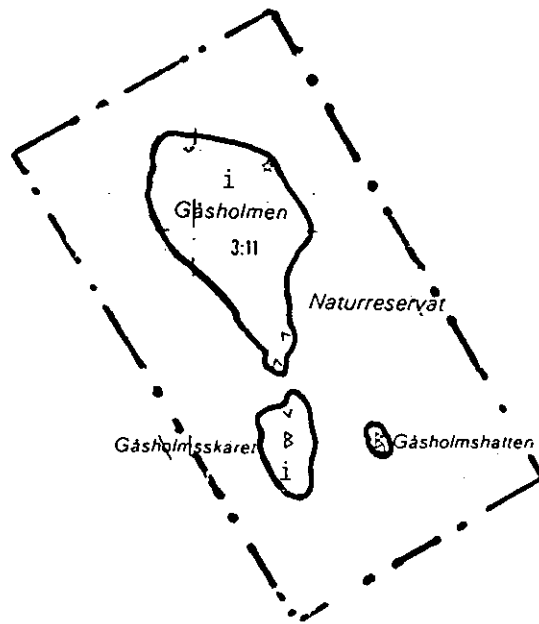
De ornitologiska värdena bör dokumenteras och följas. Även de botaniska värdena liksom ädellövskogsbestånden bör undersökas.

Den ornitologiska dokumentationen kan eventuellt leda fram till att områdets fågelliv behöver särskilt skydd i form av tillträdesförbud under viss tid av året.


NATURRESERVATET GASHOLMEN

I EKERÖ KOMMUN

SKÖTSELPLANEKARTA



— • — Reservatsgräns  
i informationstavla



DOKUMENTATION AV UTFÖRDA ÅTGÄRDER

Objekt Nr	Utförd åtgärd	År Månad	Kostnader Kr	Finan- siering	Intäkter Kr	Ev noteringar om åtgärdens effekt, etc
1	2	3	4	5	6	7