



LÄNSSTYRELSEN

Stockholms län

Naturvårdsenheten

1:e byråingenjör Hjernquist

08 - 785 51 39

BESLUT

Datum

1983-01-28

Ert datum

Beteckning

11.1211-900-81

Er beteckning

0120

Enligt sändlista

Ändring av beslut angående naturreservatet Gymerholmen, Värmdö kommun (2 bilagor)

Genom beslut den 7 maj 1974 förklarade länsstyrelsen fastigheten Mörtö 1:7 (del av) omfattande södra delen av Gymerholmen samt öar och skär öster om Gymerholmen i Skärfjärden - Klintfjärden sydost om Nämö, som naturreservat.

Fågelskyddsområdet Klintfjärden, som omfattar naturreservatet och omgivande öar i Klintfjärden, avsattes den 19 december 1967 till skydd för häckande fågel (IIIRII-21a-66). Allmänhetens tillträde till området har reglerats och besöksförbud råder under tiden 15 april - 30 juni.

Länsstyrelsen har under 1981 sett över flertalet av de områden som har tillträdesförbud för allmänheten till skydd för häckande fågel. Ändringen av skyddstiden ingår i en strävan att anpassa skyddstiderna efter fåglarnas behov samt att få enhetliga skyddstider i länet.

Samråd har ägt rum med statens naturvårdsverk, Värmdö kommun och markägaren som alla lämnat förslaget utan erinran.

Beskrivning av naturreservatet

<u>Namn</u>	Naturreservatet Gymerholmen
<u>Kommun</u>	Värmdö
<u>Socken</u>	Nämö
<u>Fastigheter</u>	Mörtö 1:7 (del av)
<u>Lägesbeskrivning</u>	Gymerholmen ligger sydost om Nämö i Skärfjärden - Klintfjärden. Ekonomiska kartan blad 10 J 2 c.
<u>Landareal</u>	ca 6 ha
<u>Markägare</u>	
<u>Naturvårdsförvaltare</u>	Skogsvårdsstyrelsen

IE/



BESLUT

Datum  
1983-01-28  
Ert datum

Beteckning  
11.1211-900-81  
Er beteckning 0120

Grund för beslutet

Öarna är bergbundna och har sparsam vegetation. Området har betydelse för häckande kustfågel. Inom området häckar ca 13 arter varav bl a grågås och flera par svärta och vigg. Vattenområdet kring öarna har betydelse för uppväxande kustfågelkullar.

Ändamålet med naturreservatet

Ändamålet med reservatet är att skydda och bevara ett mellanskärgårdsområde med ett rikt fågelliv som även är av betydelse för allmänhetens friluftsliv.

Länsstyrelsen upphäver med stöd av 12 § naturvårdslagen (1964:822) sitt beslut den 7 maj 1974 angående naturreservatet Gymerholmen och samtidigt upphäver länsstyrelsen i annat beslut, 11.122-920-82, sitt beslut angående fågelskyddsområdet Klintfjärden.

Med stöd av 7 § naturvårdslagen (1964:822, ändrad och omtryckt 1974:1025) förklarar länsstyrelsen samtidigt Gymerholmen med omgivande vatten som naturreservat. Området är utmärkt på bifogad karta.

Föreskrifter för naturreservatet

För att trygga ändamålet med reservatet förordnar länsstyrelsen med stöd av 8-10 §§ naturvårdslagen samt 9 § naturvårdsförordningen (1976:484) att nedan angivna föreskrifter skall gälla beträffande området.

A. Föreskrifter enligt 8 § naturvårdslagen angående inskränkningar i markägarens och annan sakägares rätt att förfoga över fastigheter inom reservatet

Utöver föreskrifter och förbud i lagar och författningar är det förbjudet att

1. bedriva täkt eller annan verksamhet som förändrar områdets topografi
2. anordna upplag
3. avverka eller utföra andra skogliga åtgärder eller återkan på träd eller buskar



BESLUT

Datum  
1983-01-28  
Ert datum

Beteckning  
11.1211-900-81  
Er beteckning 0120

- ...
4. införa för området främmande växt- eller djurart
5. uppföra stängsel eller andra hägnader
- ...
6. använda kemiska bekämpningsmedel
7. anlägga brygga, campingplats eller liknande anläggning
8. uppföra byggnad
9. dra fram mark- eller luftledning
10. under tiden 1 april - 15 juli landstiga på öarna öster om Gymerholmen som är markerade på bifogade karta
11. bedriva jakt annat än erforderlig skydds jakt efter räv, grävling och mink.
- B. Föreskrifter med stöd av 9 § naturvårdslagen angående markägares och annan sakägares skyldighet att tåla visst intrång
- Markägare och innehavare av särskild rätt till marken förpliktas tåla att de åtgärder vidtas vilka anges i nedanstående skötselplan.
- C. Föreskrifter enligt 10 § naturvårdslagen om vad allmänheten har att iaktta inom reservatet
- Utöver föreskrifter och förbud i lagar och författningar är det förbjudet att
12. störa djurlivet
13. förstöra eller skada fast naturföremål eller ytbildning
14. skada levande eller döda träd eller annan växtlighet
15. medföra hund eller katt
16. tälta under längre tid än två dygn
17. ankra med båt mer än två dygn
18. framföra motordrivet fordon



19. göra upp eld

20. under tiden 1 april - 15 juli landstiga på öarna öster om Gymerholmen som är markerade på bifogad karta eller att varaktigt uppehålla sig invid öarna på ett sätt som stör fågellivet.

D. Föreskrifter med stöd av 9 § naturvårdsförordningen om naturvårdsförvaltningen

Naturreseptatet skall förvaltas av skogsvårdsstyrelsen. Vid förvaltningen skall naturvårdsförvaltaren fortlöpande samråda med markägaren samt följa de direktiv som fortlöpande kan komma att meddelas av länsstyrelsen.

Länsstyrelsen meddelar föreskrifter om naturvårdsförvaltningen genom att fastställa nedanstående förenklade skötselplan.

Skötselplan

Syftet med naturvårdsförvaltningen

Området förutsätts behålla sitt värde ur fågelsynpunkt utan speciella vårdåtgärder. Fågelbestånden skall få utveckla sig fritt. Kontroll av fågelbestånden skall regelbundet utföras.

Skogsbeståndet skall utvecklas fritt.

Information

Informationsskyltar skall sättas upp på öarna inom reservatet.

Utmärkning

Reservatet skall utmärkas av skogsvårdsstyrelsen enligt de anvisningar som utfärdats av statens naturvårdsverk.

Tillsyn

Naturvårdsförvaltaren skall utföra tillsyn av naturreseptatet. För tillsynen skall instruktion och avtal upprättas och fastställas av länsstyrelsen.



BESLUT

Datum  
1983-01-28  
Ert datum


Beteckning  
11.1211-900-81  
Er beteckning 0120

Finansieringsplan

Utmärkningen av naturreservatet och informationsskyltar samt kostnader för naturvårdsförvaltningen bekostas av staten.

Vid klagan över detta beslut skall besvär anföras hos jordbruksdepartementet enligt bilaga (formulär H).

I den slutliga handläggningen av detta ärende har deltagit länsråd Lennart Lindskog, beslutande, naturvårdsdirektör Tord Céwe, länsassessor Karl Henrik Ziefvert samt förste byråingenjör Björn Hjernquist, föredragande.

  
Lennart Lindskog

  
Björn Hjernquist

Bilagor

Karta över naturreservatet  
Besvärshänvisning (formulär H)

SÄNDLISTA



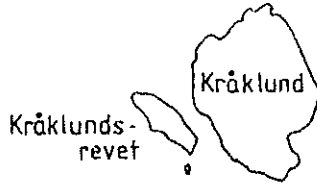
Norsholmen

Nyårsgrundet

# NATURRESERVATET GYMMERHOLMEN.





Röngrundet



Kråklund

Kråklunds-  
revet

## TECKENFÖRKLARING

-  Gräns för naturreservatet.
-  Förbud att landstiga på öarna eller att varaktigt uppehålla sig invid öarna på ett sätt som stör fågellivet inom markerat område under tiden 1.4-15.7



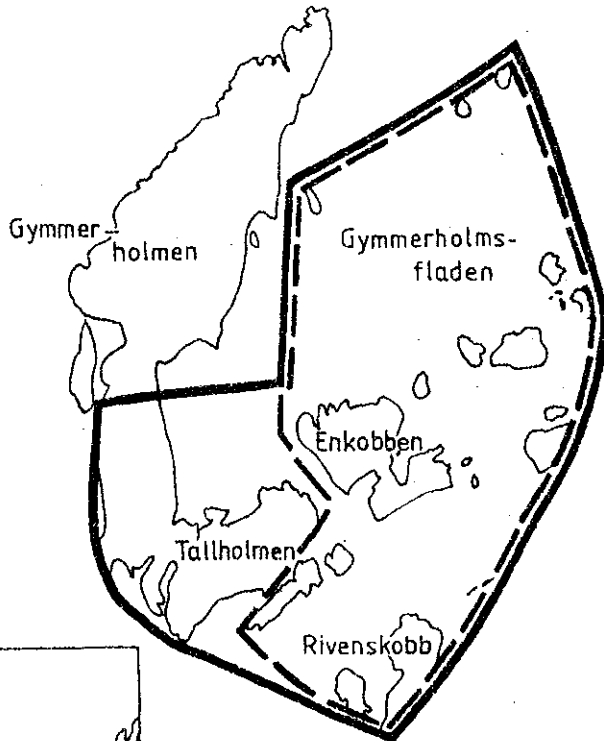
Hästholmen



Liljekonvalje-  
holmen



Grötskär



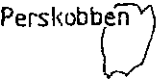
Gymer-  
holmen

Gymerholms-  
fladen

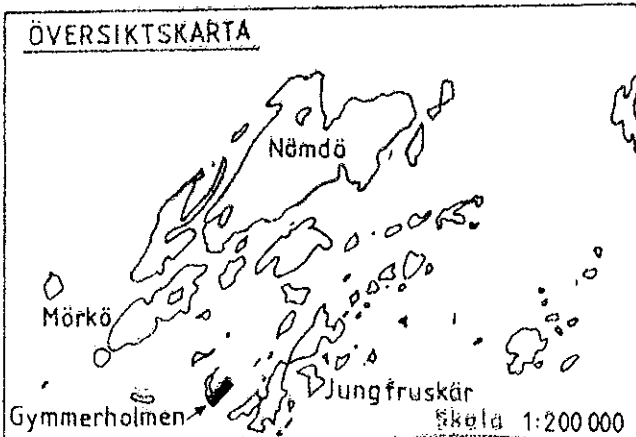
Enkobben

Tällholmen

Rivenskobb



Perskobben



### ÖVERSIKTSKARTA

Nördre

Mörkö

Jungfruskär

Gymerholmen

Skala 1:200 000



Grönskär

Klintviken

Oxbåset

Södra-  
fladen