

Jägmästare Englund

Hallonstenarnas naturreservat i Ljusterö socken,
Österåkers kommun, ek karta 119 04, 119 14

./.

Länsstyrelsen förklarar med stöd av 7 § naturvårdslagen (1964:822) det område som utmärkts på bifogade karta som naturreservat. Med stöd av 8 och 10 §§ samma lag fastställer länsstyrelsen vidare nedan angivna föreskrifter att gälla inom reservatsområdet.

Benämning Hallonstenarnas naturreservat

Kommun Österåker

Fastigheter Del av Äpplarö 1:24 och 1:50

Markägare

Förvaltare Skogsvårdsstyrelsen i samråd med markägaren

Naturreservatets areal och beskaffenhet

Reservatet, med en landareal av ca 39 hektar, omfattar del av öarna Norrskäret, Västerskäret, Långören samt några smärre skär. Öarna, som är bevuxna med en blandskog av tall, gran, björk m fl lövträd, har i öster attraktiva badklippor. Stora Byviken och Södra viken utgör bra båthamnar.

Lägesbeskrivning

Reservatet är beläget i mellanskärgården ca sex km söder om Blidö strax nordost om Husarö.

Syfte

Reservatets syfte är att bibehålla en vacker del av skärgården med dess värdefulla djur- och växtvärld samt att säkra ett område som är av väsentlig betydelse för allmänhetens friluftsliv.

Föreskrifter angående förfogandet över fastighet

Det är förbjudet inom reservatsområdet

att uppföra ny byggnad, länsstyrelsen kan dock meddela tillstånd för anläggande av sanitära anordningar

att bedriva någon form av täktverksamhet, schaktning, fyllning eller liknande ingrepp, som väsentligen kan skada markytans form

BESLUT
1973-03-23

11.121-156-73
01-17

att uppsätta stängsel eller eljest vidta åtgärd som hindrar eller försvårar allmänhetens möjlighet att nyttja området för bad och rörligt friluftsliv

att utan länsstyrelsens tillstånd uppsätta skyltar, anlägga vägar, upplag, bryggor, campingplats eller liknande anordning

att utan länsstyrelsens tillstånd framdra luftledning eller jordkabel.

Föreskrifter gällande allmänheten

Det är förbjudet inom reservatsområdet

att förstöra eller skada fast naturföremål eller ytbildning

att uppgräva blommor eller skada markvegetationen (gräs-, moss- eller lavtäcket)

att medvetet störa djurlivet (t ex genom att klättra i boträd, bortföra fågelägg eller från nära håll fotografera fågelbo, lya, gryt eller liknande)

att medföra hund som ej är kopplad

att tälta mer än två dygn

att göra upp eld

att på ett för andra störande sätt nyttja radioapparat, grammofon, bandspelare eller dylikt.

Härjämte erinras om att det enligt gällande lagstiftning är förbjudet

att skräpa ned utomhus, vare sig i naturen eller inom bebyggda områden, med plåt, glas, plast, papper, avfall eller annat (23 § naturvårdslagen)

att olovligen från växande träd eller buskar bli a bryta grenar och kvistar (12 kap 2 § brottsbalken)

att handha eld eller brandfarligt föremål på sådant sätt att därav lätt kan uppstå brand (10 § brandlagen)

att plocka eller på annat sätt skada inom länet fridlysta växter.

BESLUT
1973-03-23

11.121-156-73
01-17

Besökare inom området erinras vidare om att rätt till jakt och fiske endast tillkommer markägare eller nyttjanderättshavare, samt att de boendes rätt till hemfrid skall beaktas.

Vård- och förvaltningsföreskrifter

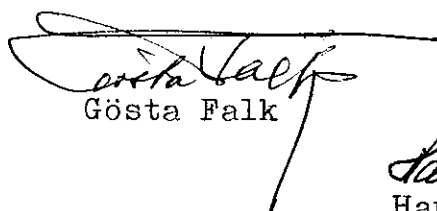
Naturreservatet skall vårdas i enlighet med en skötselplan, som upprättas av skogsvårdsstyrelsen i samråd med markägaren, kommunen och länsstyrelsen.


Reservatet skall vårdas så att nuvarande naturmiljö och landskapsbild i möjligaste mån bibehålls. Vid gallring och röjning bör för djurlivet värdefulla boträd och buskar sparas.

Reservatet skall genom skogsvårdsstyrelsens försorg utmärkas i enlighet med de anvisningar som utfärdats av statens naturvårdsverk.


Besvär till jordbruksdepartementet enligt bilaga (Formulär H).

I den slutliga handläggningen av detta ärende har länsrådet Falk, beslutande, jägmästaren Englund, föredragande, biträdande länsarkitekten Näswall, byrådirektören Stahre samt länsassessorn Bärnheim deltagit.

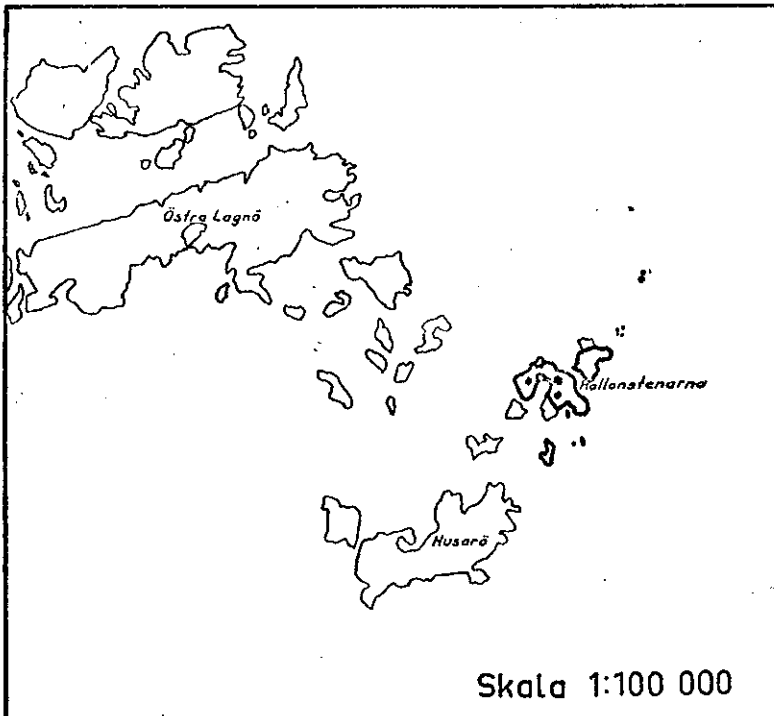

Gösta Falk


Hans Englund

Bestyrkes:



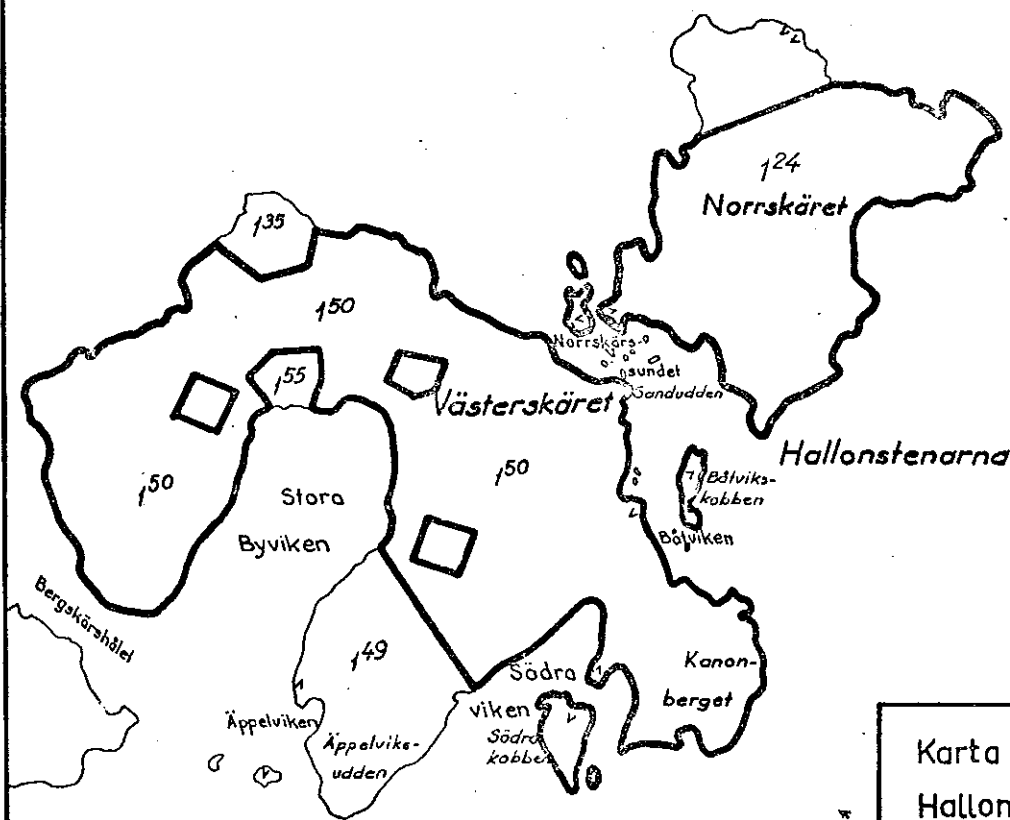
BK/



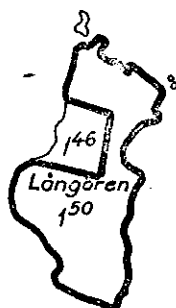
Norrskärs yttre grund



Norrskärskobben



APPLARO



TECKENFÖRKLARING

— Gräns för naturreservat

Karta över
Hallonstenarnas naturreservat ÖSTERÅKERS
kommun

Upprättad den 8 feb. 1973
av G.S.

Skala 1:10 000

LÄNSSTYRELSEN I STOCKHOLMS LÄN
NATURVÅRDSENHETEN