



2001-03-01  
TN 1999/0237

|  |
|--|
| INKOM<br>LÄNSSTYRELSEN STOCKHOLMS LÄN<br>Naturvårdsenheten |
| 2001 -03- 0 2  |
| Kommun nr:   |

Enligt sändlista nedan

## NATURRESERVAT ÖARNA I VÄRTAN

Kommunfullmäktige i Danderyd har med stöd av miljöbalken beslutat om föreskrifter, skötselplan och förvaltare för naturreservatet Öarna i Stora Värtan (jfr bifogade handlingar).

Sakägare anses ha fått del av beslutet den dag kungörelse var införd i ortstidning. Intill tre veckor efter denna dag kan sakägare överklaga beslutet till länsstyrelsen.

Med vänlig hälsning

Patrik Tronde  
Jacobsson & Widmark AB för Tekniska kontoret Danderyds kommun

*Följande fastigheter ingår i reservatet eul. Patrik Tronde.  
Djursholm 2:320, 2:337, 2:319 samt del av 2:413.*

Sändlista:

Sändlistan är borttagen i denna version  
eftersom den innehåller personuppgifter.

TEKNISKA KOMITE

2000 -12- 11

TN/1999/0237

§ 172

KS 1999/0091

### Naturreservat för öarna i Stora Värtan

Tekniska nämnden har den 28 augusti 2000 föreslagit att fullmäktige beslutar om naturreservat för öarna i Stora Värtan enligt nämndens förslag, daterat den 28 juli 2000.

### Bakgrund

Enligt översiktsplanen, som antogs av fullmäktige i april 1999, skall bl a öarna i Stora Värtan göras till kommunalt naturreservat.

Enligt miljöbalken 7 kapitlet 4 § får en kommun förklara ett mark- eller vattenområde som naturreservat i syfte att bevara biologisk mångfald, vårda och bevara värdefulla naturmiljöer eller tillgodose behov av områden för friluftslivet.

Ledningsstaben har i PM den 25 oktober 2000 lämnat en redogörelse för ärendets handläggning.

### Överläggning

I ärendet yttrar sig Lennart Wenström-Lekare (mp).

### Kommunfullmäktiges beslut

Fullmäktige beslutar i enlighet med kommunstyrelsens förslag, § 166/2000.

- 1 Kommunfullmäktige förklarar öarna i Stora Värtan som naturreservat enligt tekniska nämndens förslag, daterat 28 juli 2000.

Exp:  
Tekniska nämnden för kungörande  
Byggnadsnämnden

Justerandes sign

1513

U - Öcke

Utdragsbestyrkande

Sonja Öhlin

§ 115

1999/237

### Naturreservat Öarna i Stora Värtan

Ärendet har varit föremål för samråd varefter Tekniska kontoret reviderat förslaget och nytt förslag ställts ut och remitterats till berörda. Inga synpunkter har inkommit under utställnings- och remisstiden.

Naturvårdsutskottet har efter utställningen behandlat det nya förslaget 2000-06-06 och föreslagit att tekniska nämnden godkänner Tekniska kontorets förslag till beslut för naturreservat och överlämnar förslaget till kommunfullmäktige för fastställelse.

Efter naturvårdsutskottets behandling har miljö- och hälsoskyddsnämnden, byggnadsnämnden, Täby kommun och Österåkers kommun tillstyrkt förslaget. Länsstyrelsen är positiv till förslaget att inrätta fågelskyddsområde för den del av Råholmen som ligger utanför Danderyd och vill att gränsen för tillträdesförbud justeras i väster med hänsyn till detta. I konsultrapporten från förnyad inventering 1999 noteras betydelsen av minkjakt och föreslås landstigningsförbud t.o.m. 31/7 p.g.a. skyddsvärda arters sena häckning. En utsträckning i tiden bedöms vara relativt okontroversiell.

Tekniska kontoret har 2000-07-28 gjort följande revideringar:

1. Kartan har i det avseende Länsstyrelsen begärt justerats.
2. Tillträdesförbudet har utsträckts från 15/7 till 31/7.
3. Bestämmelser om jakt har förtydligats så att jakt på mink är entydigt tillåten.

### Tekniska nämndens beslut

Tekniska nämnden godkänner Tekniska kontorets förslag till beslut för naturreservat för Öarna i Stora Värtan daterat 2000-07-28 och överlämnar förslaget till kommunfullmäktige för fastställelse.

1999-05-31  
rev. 2000-05-09  
rev. 2000-07-28

## FÖRSLAG TILL

### Beslut om bildande av naturreservatet Öarna i Stora Värtan i Danderyds kommun

#### Beslut

Med stöd av 7 kap. 4 § miljöbalken (1998:808) beslutar Danderyds kommunfullmäktige att förklara det område som avgränsats på vidstående karta som naturreservat.

Naturreservatets namn skall vara Öarna i Stora Värtan.

*Syftet med reservatet* skall vara att bevara och utveckla fågellivet och ett i övrigt rikt djur- och växtliv.

#### Reservatsföreskrifter

För att tillgodose syftet med reservatet beslutar Kommunfullmäktige med stöd av 7 kap. 5, 6 och 30 §§ miljöbalken att nedan angivna föreskrifter skall gälla i reservatet.

#### *A. Föreskrifter med stöd av 7 kap.5 § miljöbalken om inskränkningar i rätten att förfoga över fastighet*

Utöver föreskrifter och förbud i lagar och andra författningar är det förbjudet att

1. avverka eller skada träd och buskar eller utföra annan skoglig åtgärd,
2. ta bort eller upparbeta dött träd eller vindfälle,
3. bedriva täkt eller annan verksamhet som kan förändra områdets topografi som att gräva, spränga, schakta, dika, utfylla, tippa eller utföra annan mekanisk markbearbetning,
4. framföra motordrivet fordon utanför befintlig väg
5. anlägga väg, stig eller parkeringsplats,
6. anordna upplag,
7. uppföra byggnad, brygga eller annan anläggning,
8. dra fram mark- eller luftledning,
9. kalka, använda kemiska bekämpningsmedel eller gödselmedel,
10. införa för området främmande växt- eller djurart,
11. sätta upp skylt, plakat, affisch eller liknande anordning,
12. jaga.

Föreskrifterna skall inte utgöra hinder mot åtgärder som är nödvändiga i samband med områdets skötsel och som anges i bifogad skötselplan.

### *Föreskrifter med stöd av 7 kap. 6 § miljöbalken om skyldighet att tåla visst intrång*

Markägare, arrendator och annan innehavare av särskild rätt till marken förpliktigas tåla att följande anordningar utförs och åtgärder vidtas för att tillgodose ändamålet med reservatet

1. utmärkning av reservatets gränser samt uppsättning av reservatsskyltar och övriga upplysningsskyltar.
2. undersökningar av växt- och djurlivet i reservatet.
3. öppethållande av skötselområden C.
4. jakt efter mink

### *C. Ordningsföreskrifter med stöd av 7 kap. 30 § miljöbalken*

Utöver föreskrifter och förbud i lagar och andra författningar är det för allmänheten förbjudet att

1. förstöra eller skada berg, jord eller sten genom att borra, hacka, spränga, rista, gräva, måla eller liknande,
2. bryta kvistar, fälla eller på annat sätt skada levande eller döda träd och buskar eller att skada vegetationen i övrigt genom att gräva upp växter såsom ris, örter, mossor eller lavar eller ta bort vedlevande svampar,
3. störa djurlivet (t.ex. genom att klättra i boträd, fånga eller döda däggdjur, fåglar, kräldjur eller groddjur),
4. fånga och insamla ryggradslösa djur,
5. medföra okopplad hund eller annat husdjur,
6. elda på berghällar eller klippor,
7. sätta upp tavla, plakat, affisch, skylt eller göra inskrift,
8. beträda eller färdas inom på kartbilaga angivet område under tiden 1/4 - 31/7.

Föreskrifterna C skall gälla även markägare och annan sakägare.

Föreskrifternas ikraftträdande

Föreskrifterna enligt 7 kap. 5 och 6 §§ miljöbalken skall träda i kraft tre veckor efter den dag då författningen utkom från trycket i länets författningssamling.

Ordningsföreskrifterna enligt 7 kap. 30 § miljöbalken träder i kraft omedelbart.

### *Skötsel och förvaltning*

Med stöd av 3 § förordningen (1998:1252) om områdesskydd enligt miljöbalken fastställer kommunen bif. skötselplan med mål, riktlinjer och åtgärder för reservatets skötsel och förvaltning.

I enlighet med 2 § förordningen om områdesskydd enligt miljöbalken m.m. är Danderyds kommun förvaltare av naturreservatet.

## Skälen för beslutet - Kommunens bedömning

### *Områdets naturvärden*

Området består av sju innerskärgårdsöar med såväl lövskogspartier med bl.a. ask och al som mer eller mindre öppna hållar samt på den största ön blandskog med inslag av grov tall. Öarna har ett rikt fågelliv med bl.a. en hägerkoloni, grågås, vitkindad gås, snatterand och vissa år fiskgjuse. Återkomsten av strandskata och ejder är tecken på att fågellivet kan komma att utvecklas ytterligare. Gästande fåglar som bläsand, trastsångare och årligt återkommande skrântärnor bidrar också till värdet.

### *Ärendets beredning*

Tekniska nämnden beslutade 1993 om förslag till skydd för öarna.

I Danderyds kommuns översiktsplan föreslås att öarna avsätts som kommunalt naturreservat.

Samråd har skett med Länsstyrelsen under ärendets gång.

Förslaget har varit föremål för offentligt samråd 1999-06-01 - 1999-08-31.

Reviderat förslag är föremål för utställning 2000-05-05 - 2000-06-05

Tekniska nämnden beslutade 2000-xx-xx om slutligt förslag till naturreservat.

### *Kommunens bedömning*

Området utgör från naturvårdssynpunkt värdefull innerskärgårdsnatur som hyser en intressant fågelfauna. Exploatering eller intensivt båt- och friluftsliv skulle innebära att områdets naturvärden äventyrades. Med anledning av detta har frågan om bildande av ett naturreservat tagits upp.

I kommunens översiktsplan antagen i september 1990 redovisas området som regionalt eller lokalt intresse för såväl naturvård som friluftsliv. Kommunen bedömer att ett naturreservat i det aktuella området är förenligt med kommunens översiktsplan och med hushållningsbestämmelserna i 3 och 4 kap. miljöbalken.

Kommunen finner vid en vägning mellan enskilda och allmänna intressen i enlighet med 7 kap. 25 § miljöbalken att det för att skydda och bevara ovanstående naturvärden finns skäl att besluta om att bilda ett naturreservat i området samt att förordna om föreskrifter för att skydda området samt att fastställa en skötselplan. För att uppnå det skydd som behövs för områdets naturvärden bör föreskrifterna bland annat omfatta förbud mot att vistas eller färdas inom vissa delar av området under häckfågelsäsongen.

### **Hur man överklagar**

Detta beslut kan överklagas hos Länsstyrelsen.

Beslut i detta ärende har fattats av kommunfullmäktige 2000-xx-xx.

## Skötselplan

### I. Allmän beskrivning

För noggrann beskrivning hänvisas inventeringar av vegetation och fågelfauna.

### II. Plandel

#### Naturvårdande skötsel

Huvudelen av vegetationen lämnas för fri utveckling.  
Fårbete får förekomma på Stora Skraggen och Svalnäsholmen.  
Jakt efter mink ska bedrivas på öarna.

#### Skötselområde A

Inom området som disponeras av en isjaktsklubb får träd och buskar tas bort i den omfattning som krävs med hänsyn till befintliga byggnader och för framkomligheten till stranden med isjakter.

#### Skötselområde B

Inom område för infiltrationsanläggning får träd och buskar tas bort i den omfattning som krävs och schaktning ske för skötsel och underhåll av anläggningen.

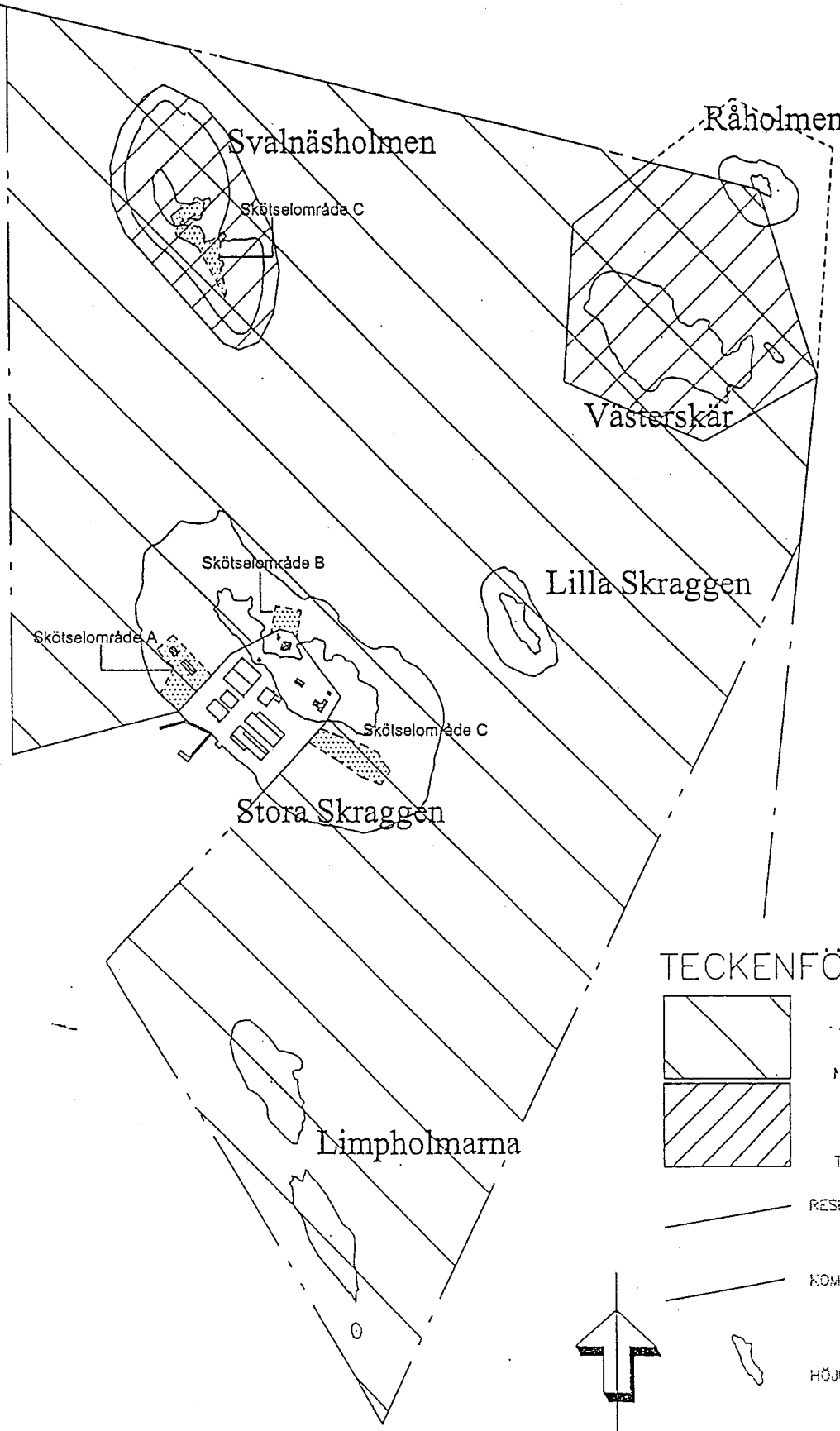
#### Skötselområden C

Inom markerade områden på Stora Skraggen och Svalnäsholmen som var öppna 1999 får träd och buskar tas bort.

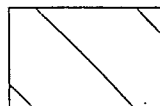
#### Informationsskyltar samt utmärkning av reservatet

Skyltar sätts upp på lämpliga platser. Reservatsgränsen på Stora Skraggen märks ut.

# Stora Värtan




## TECKENFÖRKLARING




NATURRESERVAT



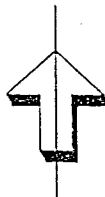
TILLTRÄDESFÖRBUD 1/4



RESERVATSGRÄNS



KOMMUNGRÄNS



HÖJDKURVA 5 METER

| BET                     | ART | ANFÖRRE AVSER        | SKA | DATA |
|-------------------------|-----|----------------------|-----|------|
| DANDERYDS KOMMUN        |     | ÖARNA I STORA VÄRTAN |     |      |
| Tekniska kontoret       |     | NATURRESERVAT        |     |      |
| Box 74, 182 11 DANDERYD |     |                      |     |      |
| 03-753 57 00            |     |                      |     |      |
| FÖRSLAG AV              |     | Förslag till beslut  |     |      |
| Patrik Tronda           |     | SKALA 1:8000         |     |      |
| Danderyd 2000-07-23     |     | 01                   |     |      |