

**LÄNSSTYRELSEN**

Stockholms län
Naturvårdsenheten
1:e byråing/biolog
Jan Terstad
08 - 785 52 21

BESLUT

Datum

1988-03-18

Beteckning

1 (5)

11.1211-541-87
0188

Enligt sändlista

Ändring av föreskrifter m m samt fastställelse av skötselplan för naturreservatet Vidingsöra i Norrtälje kommun

(3 bilagor)

BESKRIVNING AV NATURRESERVATET

<u>Namn</u>	Naturreservatet Vidingsöra
<u>Kommun</u>	Norrtälje
<u>Socken</u>	Rådmansö
<u>Fastighet</u>	del av Vidinge 4:64
<u>Lägesbeskrivning</u>	Ekonomiska kartan blad nr 119 37, 119 38 Reservatet är beläget ca 15 km öster om Furusund.
<u>Area</u>	15 ha
<u>Därav landarea</u>	15 ha
<u>Markägare</u>	Skärgårdsstiftelsen
<u>Naturvårdsförvaltare</u>	Skärgårdsstiftelsen

GRUND FÖR BESLUTET**Ärendets handläggning**

Den 26 februari 1975 förklarade länsstyrelsen med stöd av 7 § naturvårdslagen delar av Vidingsöra som naturreservat.

I samband med att länsstyrelsen beslutat utarbeta en skötselplan för reservatet har föreskrifterna setts över och samordnats med liknande reservat i samma region. En modernisering av besluten har samtidigt gjorts.



Samråd har i detta ärende skett med statens naturvårdsverk, berörda markägare, Norrtälje kommun vilka i allt väsentligt har tillstyrkt förslaget.

Allmän beskrivning

Reservatet omfattar öarna Ötterörarna, Söderören, Långstensören samt delar av ön Vidingsöra. Vegetationen på Vidingsöra är mycket tät och frodig och utgörs omväxlande av täta enbusksnår och klibbalbestånd med inslag av rönn, hägg och olvon. Fältskiktet är högt och frodigt och består av bl a älgört, brännässlor och ormbunkar. På de övriga öarna växer endast enstaka trädgångar och de ger ett kargare intryck.

Stränderna är flacka och steniga och samtliga öar i reservatet är därför svåra att lägga till vid. Reservatet ger ett mycket orört intryck.

LÄNSSTYRELSENS BESLUT

Med stöd av 8-10 och 12 §§ naturvårdslagen (1964:82, omtryckt 1974:1025 och ändrad 1982:1097) ändrar länsstyrelsen sitt tidigare meddelade beslut den 26 februari 1975 (dnr 11.121-127-73) angående naturreservatet Vidingsöra. Från den dag då ändringsbeslutet vinner laga kraft kommer beslutet att ha följande lydelse.

ÄNDAMÅLET MED RESERVATET

Ändamålet med naturreservatet är att bevara områdets säregna natur. Särskilt skall Vidingsöras faunistiska värden uppmärksammas. Vegetationen på öarna skall utvecklas fritt. Inga anordningar skall uppföras inom reservatet.

NAMN

Naturreservatets namn skall vara **VIDINGSÖRA**.

RESERVATSFÖRESKRIFTER

För att trygga ändamålet med reservatet förordnar länsstyrelsen med stöd av 8-10 §§ naturvårdslagen samt 9 § naturvårdsförordningen (1976:484) att nedan angivna föreskrifter skall gälla för reservatet.



- A. Föreskrifter med stöd av 8 § naturvårdslagen an-
gående inskränkningar i markägares och andra sak-
ägares rätt att förfoga över fastighet inom reser-
vatet

Utöver föreskrifter och förbud i lagar och författ-
ningar är det förbjudet att

1. uppföra helt ny byggnad eller anläggning
2. bedriva täktverksamhet, schaktning, fyllning eller liknande verksamhet
3. avverka träd eller röja bort buskar
4. sätta upp stängsel eller andra hägnader
5. dra fram kraftledning eller markkabel
6. anlägga väg eller stig
7. anordna upplag
8. anlägga tält- eller lägerplats
9. anlägga brygga
10. sätta upp skyltar. Naturvårdsförvaltaren kan dock sätta upp erforderliga informationsskyltar.

Föreskrifterna ovan skall inte utgöra hinder mot de åtgärder som behövs för att tillgodose ändamålet med reservatet och som är angivna i bifogad, fastställd skötselplan.

- B. Föreskrifter med stöd av 9 § naturvårdslagen an-
gående markägares och andra sakägares skyldighet
att tåla visst intrång

För att trygga ändamålet med reservatet förpliktas markägare och andra sakägare med särskild rätt till marken tåla att de åtgärder vidtas som framgår av bifogade, fastställda skötselplan (bilaga 3).



C. Föreskrifter med stöd av 10 § naturvårdslagen om vad allmänheten har att iaktta inom reservatet

Utöver föreskrifter och förbud i lagar och författningar är det förbjudet att

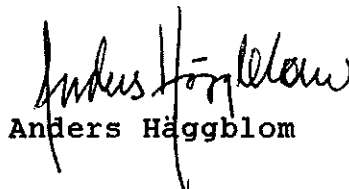
1. förstöra eller skada fast naturföremål eller ytbildning genom att borra, hacka, spränga, rista, måla eller dylikt
 2. bryta kvistar, fälla eller på annat sätt skada levande eller döda träd eller buskar samt att skada vegetationen i övrigt genom att gräva upp ris, örter, gräs, mossor eller lavar
 3. störa djurlivet (t ex genom att klättra i boträd, fånga eller döda däggdjur, fåglar, kräl- och groddjur)
 4. medföra hund eller annat husdjur som inte är kopp-lat
 5. för längre tid än två dygn i följd förtöja båt vid samma plats
 6. för längre tid än två dygn i följd tälta på samma plats
 7. göra upp eld.
- D. Föreskrifter med stöd av 9 § naturvårdsförordningen om naturvårdsförvaltningen
1. Naturvårdsförvaltaren skall vara Skärgårdsstiftelsen. Vid förvaltningen skall samråd fortlöpande ägas med länsstyrelsen och berörda markägare.
 2. Länsstyrelsen meddelar föreskrifter om naturvårdsförvaltningen genom att fastställa bifogad skötselplan (bilaga 3).

Detta beslut kan överklagas till regeringen, miljö- och energidepartementet, enligt bilaga 1.



I den slutliga handläggningen av detta ärende har deltagit naturvårdsdirektören Tord Céwe, beslutande, länsassessorn Fredrik Denecke, länsarkitekten Daniel Nordström, biträdande överlantmätaren Olof Andersson samt förste byråingenjören Jan Terstad, föredragande.


Tord Céwe


Anders Häggblom

Bilagor

Hur man överklagar
Karta över reservatet
Skötselplan

Bilaga 1
Bilaga 2
Bilaga 3

SÄNDLISTA

Bilaga 2

NATURRESERVATET VIDINGSÖRA (B296)

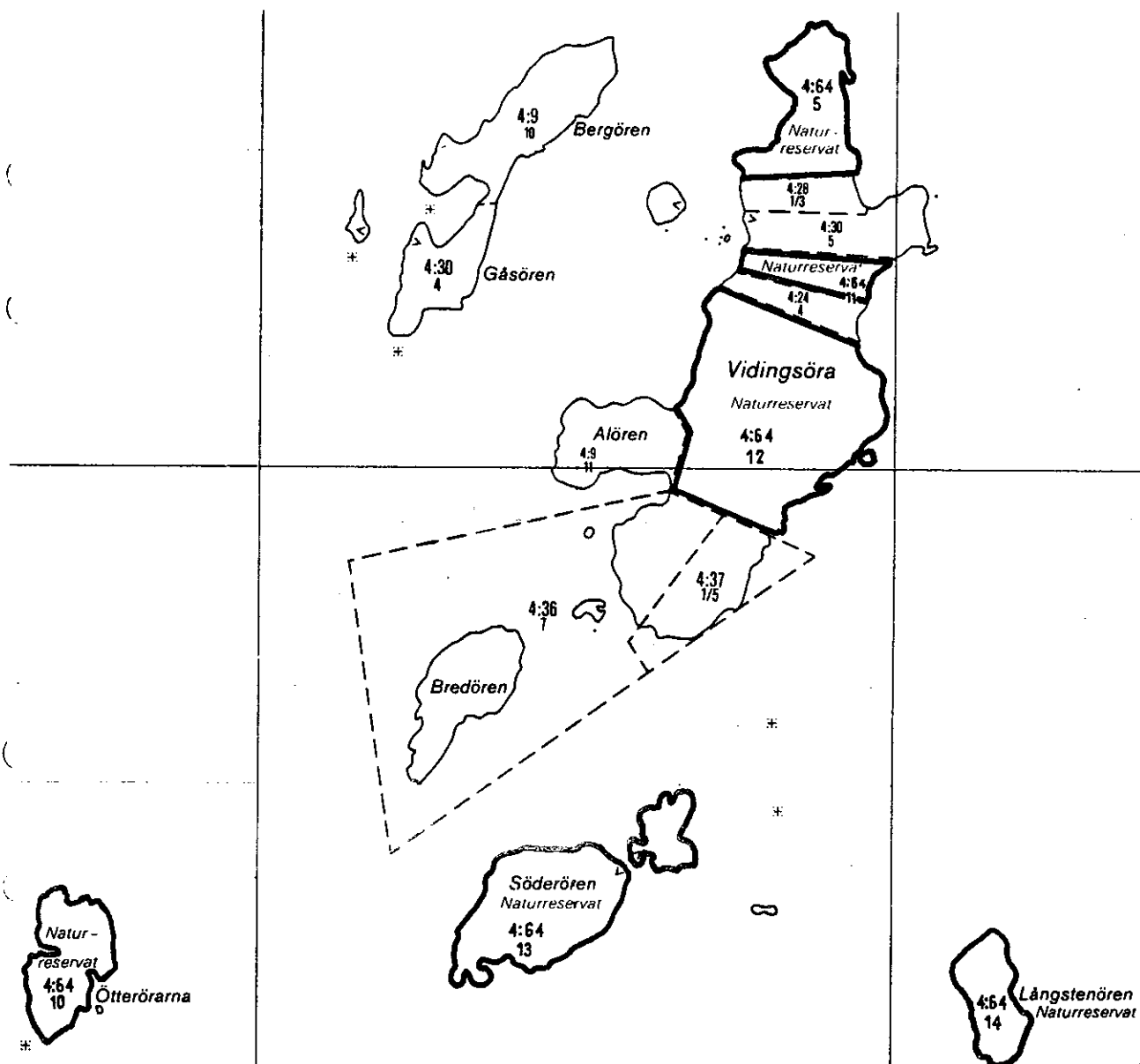
I NORRTÄLJE KOMMUN

Ekonomiska kartan blad nr 119 37,

119 38

Topografiska kartan Norrtälje S0

————— reservatsgräns



**SKÖTSELPLAN FÖR NATURRESERVATET
VIDINGSÖRA I NORRTÄLJE KOMMUN**

Planen är fastställd genom
länsstyrelsens beslut den
18 mars 1988

Naturvårdsenheten

Skötselplan för naturreservatet Vidingsöra i Norrtälje kommun

Denna skötselplan har utarbetats av länsstyrelsen i Stockholms län. Planen bygger dels på tidigare fattade beslut, dels på av författarna gjorda iakttagelser vid besiktning under augusti månad 1987.

Skötselplanen har delats in i en ALLMÄN BESKRIVNING som beskriver nuvarande förhållande samt en PLANDEL som beskriver reservatets framtida disposition och skötsel.

Planens mål är långsiktiga medan åtgärdsförslagen avser den närmaste 10-årsperioden.

Samråd har ägt rum med berörda markägare, statens naturvårdsverk och Norrtälje kommun.

Planen är fastställd genom länsstyrelsens beslut den 18 mars 1988.

INNEHÅLLSFÖRTECKNING

	<u>Sid</u>	
I	ALLMÄN BESKRIVNING	4
1	ADMINISTRATIVA DATA	4
2	FÖRESKRIFTER	4
3	ÖVERSIKTLIG BESKRIVNING AV BEFINTLIGA FÖRHÅLLANDEN	4
3.1	Naturförhållanden	4
3.1.1	Geologi och topografi	4
3.1.2	Vegetation	5
3.1.3	Djurliv	5
3.2	Nuvarande markanvändning	5
3.2.1	Skogsmark	5
3.2.2	Jordbruksmark	5
3.2.3	Jakt	5
3.2.4	Fiske	5
3.3	Byggnader och anläggningar exkl anläggningar för friluftslivet	5
3.4	Tillgänglighet	5
3.5	Slitage- och störningskänslighet	5
3.6	Anordningar för friluftslivet	6
3.7	Inventeringar	6
II	PLANDEL	7
1	DISPOSITION OCH SKÖTSEL AV MARK OCH VATTEN	7
1.1	Övergripande mål	7
1.2	Generella riktlinjer och åtgärder	7
1.2.1	Skogsmark	7
1.2.2	Vegetation	7
1.2.3	Jakt	7
1.2.4	Fiske	7
1.2.5	Faunavård	7

		<u>Sid</u>
2	ANORDNINGAR FÖR REKREATION OCH FRILUFTS- LIVET	7
2.1	Övergripande mål	7
2.2	Generella riktlinjer och åtgärder	7
2.2.1	Tillgänglighet	7
2.2.2	Friluftsanordningar	8
2.2.3	Information	8
2.2.4	Utmärkning av reservatets gräns	8
3	SAMRÅD	8
4	NATURVÅRDSFÖRVALTNINGEN	8
4.1	Tillsyn	8
4.2	Dokumentation av utförda åtgärder	8
4.3	Finansiering av naturvårdsförvaltningen	9
4.3.1	Finansieringsplan	9
4.3.2	Ekonomisk plan	9

Bilaga
Karta

I **ALLMÄN BESKRIVNING**

1. **ADMINISTRATIVA DATA**

<u>Skyddsform</u>	Naturreservat
<u>Beslutsdatum</u>	1975-02-26, 1988-03-18
<u>Kommun</u>	Norrtälje
<u>Registerområde</u>	Norrtälje
<u>Läge</u>	Ekonomiska kartan blad nr 119 37, 119 38 Reservatet ligger ca 15 km öster om Furusund.
<u>Area</u>	15 ha
<u>Därav landarea</u>	15 ha
<u>Fastighet</u>	del av vidinge 4:64
<u>Markägare</u>	Skärgårdsstiftelsen
<u>Naturvårds- förvaltare</u>	Skärgårdsstiftelsen

2. **FÖRESKRIFTER**

Grund för beslutet, föreskrifter samt ändamålet med reservatet framgår av reservatsbeslutet.

3. **ÖVERSIKTLIG BESKRIVNING AV BEFINTLIGA FÖRHÅLLANDEN**

3.1 **Naturförhållanden**

3.1.1 **Geologi och topografi**

Ön Vidingsöra utgörs av en låg moränavlagring i nord-sydlig riktning. Mitt på ön finns inslag av klappersten. Stränderna är mycket flacka och steniga. De övriga tre öarna består av svallade moränavlagringar i anslutning till urbergsklackar.

3.1.2 Vegetation

Vegetationen på ön Vidingsöra är mycket tät och frodig. Den består av täta enbusksnår och klibbalskogor med hög undervegetation med älgört och brännässlor. Närmast stränderna är växtligheten tydligt påverkad av kvävegödning genom tångdriften. På de högre avsnitten växer bl a kungsmünta, gulmåra och strandveronika.

De övriga öarnas vegetation är mer sparsamt utvecklad.

3.1.3 Djurliv

Reservatet är viktigt för häckande sjöfågel och störningskänsliga arter.

3.2 Nuvarande markanvändning

3.2.1 Skogsmark

Reservatet saknar produktiv skogsmark. Stora delar av reservatet upptas av dels enbusksnår dels alkärr.

3.2.2 Jordbruksmark

Inom reservatet finns ingen jordbruksmark.

3.2.3 Jakt

Jakt bedrivs enligt gällande lagstiftning.

3.2.4 Fiske

Fiske bedrivs enligt gällande lagstiftning.

3.3 Byggnader och anläggningar exkl anläggningar för friluftslivet

Byggnader saknas inom reservatet.

3.4 Tillgänglighet

Reservatets nås endast med egen båt. Stränderna är mycket flacka och steniga varför det är svårt att lägga till.

3.5 Slitage- och störningskänslighet

Området är störningskänsligt på grund av häckande fågel.

3.6 Anordningar för friluftslivet

Antal TC 0.

Antal sopställ 0.

3.7 Inventeringar

Särskilda inventeringar saknas.

II **PLANDEL**

1. **DISPOSITION OCH SKÖTSEL AV MARK OCH VATTEN**

1.1 Övergripande mål

Reservatet skall lämnas för fri utveckling. Inga anordningar för friluftslivet skall iordningställas.

1.2 Generella riktlinjer och åtgärder

1.2.1 **Skogsmark**

Produktiv skogsmark saknas inom reservatet.

1.2.2 **Vegetation**

Vegetationen skall lämnas för fri utveckling.

1.2.3 **Jakt**

Jakträtten tillkommer fastighetsägaren.

1.2.4 **Fiske**

Fiskerätten tillkommer fastighetsägaren. Allmänheten äger rätt att fiska med rörliga handredskap enligt riksdagens beslut 1985.

1.2.5 **Faunavård**

Eventuella faunavårdande åtgärder kan ske i samråd med länsstyrelsen.

2. **ANORDNINGAR FÖR REKREATION OCH FRILUFTSLIV**

2.1 Övergripande mål

På grund av reservatets dåliga naturgivna förutsättningar (flacka, steniga stränder samt tät, närmast ogenomtränglig vegetation) skall ej några anordningar för friluftslivet iordningställas.

2.2 Generella riktlinjer och åtgärder

2.2.1 **Tillgänglighet**

Åtgärder för att förbättra tillgängligheten skall ej vidtas. Reservatet nås endast med egen båt. Ständerna

är dock svåra att angöra. Reservatet är även svårframkomligt.

2.2.2 Friluftsanordningar

Sopmajor

Inom reservatet skall ej några sopmajor uppföras.

2.2.3 Information

Information om reservatet skall finnas på informations-tavlor. Informationstavlorna skall utarbetas och sättas upp av naturvårdsförvaltaren. Befintliga informations-tavlor skall snarast bytas ut.

2.2.4 Utmärkning av reservatets gräns

Reservatet skall märkas ut av naturvårdsförvaltaren enligt svensk standard och enligt naturvårdsverkets anvisningar.

3. SAMRAD

Naturvårdsförvaltaren skall regelbundet samråda med länsstyrelsen och med berörda markägare om åtgärder inom reservatet.

4. NATURVÅRDSFÖRVALTNINGEN

4.1 Tillsyn

Naturvårdsförvaltaren skall utöva tillsyn över reservatet. I tillsynen ingår såväl att tillse att reservatsbestämmelserna följs och att göra noteringar om iakttagelser inom reservatet.

För tillsynen skall föras särskild dagbok. Särskild rapport skall årligen tillställas länsstyrelsen för de reservat som har belastat "Vårdanslaget".

4.2 Dokumentation av utförda åtgärder

Naturvårdsförvaltaren skall dokumentera utförda åtgärder genom att i rapporten ange:

- år och månad för åtgärdens utförande
- del av reservatet (ö, skötselområde etc)
- åtgärdens eventuella effekt
- kostnad för åtgärden
- eventuella samråd och tillstånd.

4.3 Finansiering av naturvårdsförvaltningen

4.3.1 **Finansieringsplan**

Skärgårdsstiftelsen står för alla kostnader för naturvårdsförvaltningen. Eventuella faunavårdsåtgärder kan bekostas av länsstyrelsen genom Vårdanslaget.

4.3.2 **Ekonomisk plan (undantas från fastställelse).**

Den ekonomiska planen är en vägledning för naturvårdsförvaltaren och länsstyrelsen över reservatets kostnader.

<u>Åtgärd</u>	<u>Kostnad 1987/88</u>	<u>Årlig kostnad 1987 - 1994</u>
Tillsyn:	2 000:-	2 000:-
Renhållning:	<u>500:-</u>	<u>500:-</u>
SUMMA	2 500:-	2 500:-

Bilaga
Karta

NATURRESERVATET VIDINGSÖRA (B296)

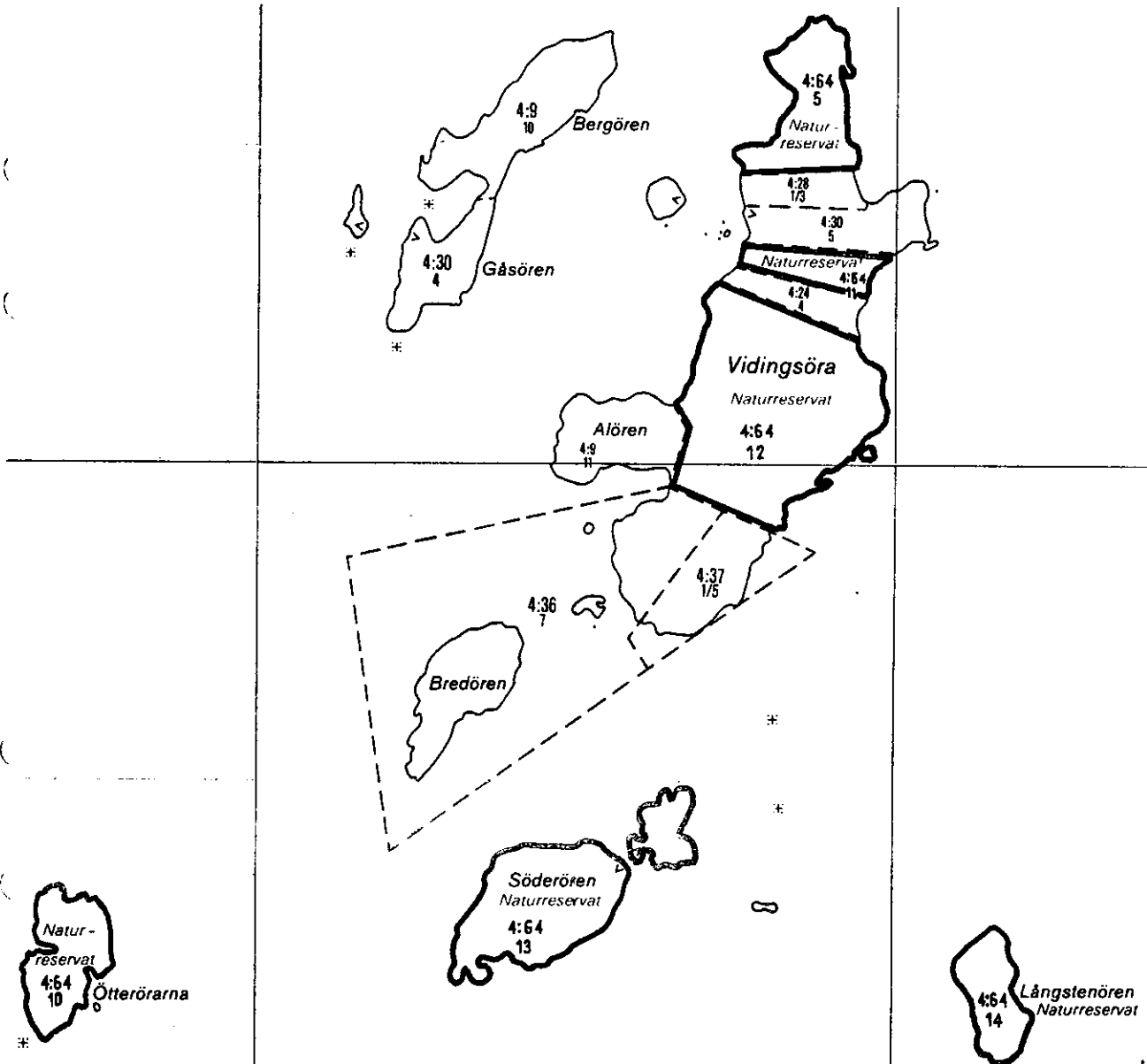
I NORRTÄLJE KOMMUN

Ekonomiska kartan blad nr 119 37,

119 38

Topografiska kartan Norrtälje SO

————— reservatsgräns



0 500 m.
Skala 1:10000