



Länsstyrelsen
Västerbotten

Beslut

Datum
2019-03-06

Ärendebeteckning
511-1472-2018

1(8)

Enligt sändlista

Beslut om bildande av naturreservatet Örsbäck i Nordmalings kommun

(3 bilagor)

Beslut

Länsstyrelsen i Västerbotten förklarar med stöd av 7 kap. 4 § miljöbalken (1998:808) det område som redovisas på bifogad karta, bilaga 1, som naturreservat.

För att uppnå och tillgodose syftet med naturreservatet beslutar Länsstyrelsen med stöd av 7 kap. 5, 6 och 30 §§ miljöbalken samt 22 § första stycket förordningen (1998:1252) om områdesskydd att nedan angivna föreskrifter ska gälla för naturreservatet.

Med stöd av 3 § förordningen (1998:1252) om områdesskydd fastställer Länsstyrelsen bifogad skötselplan, bilaga 2.

Beslutet riktar sig till var och en, fastighetsägare och innehavare av särskild rätt, vars rättigheter att använda mark- och vattenområden berörs inom reservatsområdet. Beslutet riktar sig även till allmänheten.

Administrativa uppgifter

Namn	Örsbäck
Dossiernummer	2402407
NVR-id	2049779
Kommun	Nordmaling
Län	Västerbotten
Lägesbeskrivning	14 km NNO om Nordmaling
Ekokarta	20J 3h och 4h
Mittkoordinat	728405, 7070834 (SWEREF99TM)
Naturgeografisk region	29a, kustslätter och dalar med finsediment kring norra Bottenviken
Gräns	Se bifogad beslutslista, bilaga 1.
Markägare	Enskilda
Fastighet	Örsbäck 2:5
Förvaltare	Länsstyrelsen
Totalareal	24 hektar
Areal produktiv skog	24 hektar

Syftet med naturreservatet

Syftet med Örsbäcks naturreservat är att vårda och bevara områdets värdefulla naturmiljöer i form av sandtallskogar och andra ingående naturtyper samt naturreservatets helhetsvärden i form av ett sammanhängande område med i huvudsak orörd karaktär. Syftet är också att bevara biologisk mångfald knuten till dessa miljöer. Inom ramen för bevarandet av naturmiljöer ska reservatet även tillgodose behovet av områden för friluftslivet.

Syftet ska huvudsakligen uppnås genom naturvårdsbränning. Om naturvårdsbränning inte är praktiskt möjlig att genomföra ska olika typer av brandefterliknande åtgärder utföras vid behov, såsom katning, luckhuggning och olika typer av markstörning. Vid behov ska även viltstängsling kunna utnyttjas. Information ska finnas tillgänglig för att underlätta för allmänhetens friluftsliv.

Skälen för beslutet

Örsbäcks naturreservat är ett område med höga naturvärden knutna till äldre sandtallskogar med en rik marksvampsflora. Reservatet innehåller naturskogsstrukturer såsom gamla tallar, trädkontinuitet och viss skiktning.

Sandbarrskogar är särskilt hotade i det brukade skogslandskapet och är en nationellt och regionalt utpekad skogstyp som är prioriterad för skydd.

I området förekommer ett stort antal naturskogslevande indikatorarter och rödlistade arter. Området hyser en särskilt rik marksvampsflora med exempelvis arter som goliatmusseron, tallgråticka och lakritsmusseron. Dessa arter är beroende av naturskogsmiljöer med god trädkontinuitet och gamla tallar och har därför mycket små möjligheter att fortleva i ett brukat skogslandskap.

De höga naturvärden som dokumenterats i reservatsområdet kräver ett omfattande och långsiktigt skydd för att de ska kunna bevaras och utvecklas. Genom beslutet undanröjs exploateringshot samtidigt som ett bevarande av Örsbäcks naturmiljöer, med därtill hörande strukturer, processer och arter, säkerställs.

Reservatsföreskrifter

För att uppnå syftet med reservatet gäller följande föreskrifter.

A. Föreskrifter enligt 7 kap. 5 § andra stycket miljöbalken om inskränkningar i rätten att använda mark- och vattenområden.

Det är förbjudet att:

1. uppföra byggnad eller annan anläggning som till exempel mast eller vindkraftverk,
2. bygga om eller ändra befintlig byggnads eller anläggnings konstruktion, funktion eller användningssätt,

3. anlägga väg, parkeringsplats, stängsel, stig, spång, ledning eller rör,
4. bedriva täkt eller annan verksamhet som förändrar marktopografi eller dräneringsförhållanden som till exempel att gräva, plöja, spränga, borra, schakta, dika, rensa eller utfylla,
5. tippa, dumpa eller anordna upplag,
6. utföra skogsbruksåtgärder som till exempel att avverka samt att flytta, ta bort eller på annat sätt skada levande eller döda träd eller buskar, såväl stående som liggande,
7. inplantera för området främmande arter,
8. framföra motordrivet fordon i terräng med undantag för snökoterkörning vintertid på snötäckt, väl tjälad mark,
9. släppa ut eller sprida gifter, vådliga ämnen, bekämpningsmedel, jordförbättringsmedel, kalk eller växnäringsämnen.

B. Föreskrifter enligt 7 kap. 6 § miljöbalken om vad fastighetsägare och innehavare av särskild rätt till fastighet förpliktigas att tåla.

Markägare och innehavare av särskild rätt till marken förpliktigas att tåla att följande anordningar uppförs och åtgärder vidtas för att tillgodose syftet med reservatet, där inget annat anges avses hela reservatet:

1. utmärkning av reservatets gränser enligt Naturvårdsverkets riktlinjer,
2. uppsättning och underhåll av informationstavlor,
3. skötselåtgärderna naturvårdsbränning inklusive upphuggning av brandgator och anläggande av mineraljordssträngar,
4. skötselåtgärden brandefterliknande åtgärder såsom katning, luckhuggning och markstörning,
5. uthägn av klövvilt,
6. borttagning av främmande arter,
7. undersökning och dokumentation av områdets djur- och växtarter samt mark- och vattenförhållanden.

C. Föreskrifter enligt 7 kap. 30 § miljöbalken om rätten att färdas och vistas, samt om ordningen i övrigt, inom naturreservatet.

Det är förbjudet att:

1. göra åverkan på berg eller mark, till exempel genom att måla, borra, rista, hacka, gräva eller omlagra,
2. fälla, flytta, ta bort eller på annat sätt skada levande eller döda träd eller buskar, såväl stående som liggande,
3. störa djurlivet, till exempel genom att klättra i boträd eller medvetet uppehålla sig nära rovfågelbo, lya eller gryt,
4. framföra motordrivet fordon i terräng med undantag för snöskoterkörning vintertid på snötäckt, väl tjälad mark,
5. sätta upp tavla, plakat, affisch, skylt och därmed jämförbar anordning annat än tillfälligt (högst en vecka).

Undantag från föreskrifterna

Föreskrifterna ska inte utgöra hinder för

- a) förvaltaren av naturreservatet, eller den som förvaltaren uppdrar åt, att vidta de åtgärder som anges i B-föreskrifterna med stöd av 7 kap. 6 § miljöbalken i detta beslut,
- b) renskötsel i enlighet med rennäringslagen (1971:437),
- c) normalt underhåll av befintliga vägar och vägområden. Träd som fallit eller hotar att falla över väg får kapas men ska lämnas i naturreservatet,
- d) uttransport av fällt högvilt med motorfordon.

Ärendets beredning

De höga naturvärden som finns i Örsbäck uppmärksammades första gången i samband med Skogsstyrelsens nyckelbiotopsinventering år 2005. Området har sedan dess inventerats flera gånger av Länsstyrelsen.

Örsbäck har varit föremål för skyddsdiskussioner sedan 2007, men först 2018 tog diskussionerna ny fart och en dialog om att lösa frågan genom områdesskydd återupptogs mellan Länsstyrelsen och markägarna. Efter förhandling mellan markägarna och staten har en överenskommelse om intrångsersättning träffats.

Reservatsförslaget har sänts på remiss till berörda sakägare och myndigheter. Samtliga remissinstanser har avstått från att yttra sig.

Beskrivning av reservatet

Örsbäcks naturreservat ligger ca 14 km NNO om Nordmaling och ca 2 km norr om byn Örsbäck. Det är ett litet naturreservat som består av gammal tallskog på sandhed. Området har höga naturvärden kopplade till gamla tallar, rik marksvampsflora och trädkontinuitet. Det finns flera sällsynta och

rödlistade marksvampar i området knutna till den gamla sandtallskogen som exempelvis goliatmusseron, tallgråticka och lakritsmusseron. Tillgängligheten till naturreservatet är god tack vare att det ligger i anslutning till en väg. Området är dessutom mycket lättvandrat.

Länsstyrelsens motivering

Motiv för skyddet är att bevara områdets helhetsvärden. Områdets värdefulla strukturer har utvecklats genom att naturliga processer fått verka relativt ostört under lång tid. För att områdets naturvärden ska bevaras och utvecklas behöver det därför undantas från skogsproduktion och annan exploatering som innebär att naturvärdena påtagligt skulle skadas.

Områden med naturskog blir allt mer sällsynta i länet och att skydda dessa kvarvarande fragment av det ursprungliga skogslandskapet är avgörande för att bevara den biologiska mångfalden.

Överensstämmelse med planer och strategier för skydd och förvaltning

Bevarandet av området ligger i linje med antagna nationella och regionala strategier för skydd av skog.

Området ligger i en skogsbiologisk värde-trakt och därmed är förutsättningarna goda att långsiktigt bevara och utveckla de utpekade värdena. Tack vare placeringen i en värde-trakt bidrar skyddet även till bättre grön infrastruktur och bevarande av biologisk mångfald på landskapsnivå.

Sandbarrskogar är en prioriterad skogstyp i skyddsarbetet. Prioriterade skogstyper är de skogstyper som Sverige har ett internationellt ansvar att bevara samt de skogstyper som bedöms vara underrepresenterade i formellt skyddade områden.

Örsbäck berörs även av ett åtgärdsprogram för hotade arter (*Åtgärdsprogram för bevarande av rödlistade fjälltaggsvampar*).

Förenlighet med miljömål, friluftsmål och EU-direktiv

Bildandet av Örsbäcks naturreservat bidrar till att nå miljökvalitetsmålet *Levande skogar* genom att ca 24 hektar produktiv skogsmark ges ett långsiktigt skydd. Reservatet bidrar även till att nå miljömålet *Ett rikt växt- och djurliv* genom att förekommande typiska arter ges ett långsiktigt skydd, samt till det nationella friluftsmålet *Tillgänglig natur för friluftsliv* genom att naturmiljöernas upplevelsevärden bevaras.

Länsstyrelsens bedömning

Länsstyrelsen bedömer att skogsbruk inte går att förena med ett bevarande av områdets höga naturvärden. Länsstyrelsen bedömer också att andra arbetsföretag eller anläggningar inte är förenliga med ett bevarande av områdets naturvärden.

Naturreservat är en lämplig skyddsform för områden med värdefulla naturmiljöer med ett sådant skötselbehov att en skötselplan krävs och där det krävs starka restriktioner under lång tid för att värdena ska kunna

bibehållas och utvecklas. Länsstyrelsen har bedömt att Örsbäck därför, i enlighet med miljöbalkens mål om skydd av värdefulla natur- och kulturmiljöer och bevarande av biologisk mångfald (1 kap. 1 § miljöbalken), bör förklaras som naturreservat enligt 7 kap. 4 § miljöbalken.

Naturreservatet berör ett område som är av riksintresse för naturvård (Öreälven) enligt 3 kap. 6 § miljöbalken. Reservatet berör även ett område som är av riksintresse för rennäringen (3 kap. 5 § miljöbalken). Länsstyrelsen bedömer att ovan nämnda riksintressen är förenliga med ett skydd av området.

Länsstyrelsen bedömer att de positiva effekterna av att bevara området överväger de negativa effekterna som orsakas av inskränkningarna i markanvändning. Vid avvägning enligt 7 kap. 25 § miljöbalken har Länsstyrelsen funnit att föreskrifterna inte går längre än vad som krävs för att syftet ska uppnås.

Konsekvensutredning

I enlighet med vad som sägs i 4 och 5 §§ förordningen (2007:1244) om konsekvensutredning vid regelgivning, bedömer Länsstyrelsen att ordningsföreskrifterna enligt 7 kap. 30 § miljöbalken innebär så begränsade kostnadsmässiga och andra konsekvenser att det saknas skäl för en konsekvensutredning av regelgivning.

Upplysningar

Föreskrifterna under C ovan, enligt 7 kap. 30 § miljöbalken om rätten att färdas och vistas samt om ordningen i övrigt inom naturreservatet, gäller omedelbart även om beslutet överklagas.

Länsstyrelsen vill erinra om att utöver reservatsföreskrifterna gäller även andra lagar, förordningar, och föreskrifter för området.

Före anordnandet av fasta renskötselanläggningar ska samråd ske med Länsstyrelsen enligt 12 kap 6 § miljöbalken, enligt vad som framgår av 7c § förordningen (1998:904) om anmälan för samråd.


Länsstyrelsen kan med stöd av 7 kap. 7 § miljöbalken medge dispens från meddelade föreskrifter om det finns särskilda skäl och om det är förenligt med förbudet/föreskriftens syfte.

Enligt 29 kap. 2 och 2a §§ miljöbalken gäller bland annat att brott mot föreskrift som meddelats enligt 7 kap. miljöbalken kan medföra straffansvar. Har någon vidtagit åtgärd i strid med meddelad föreskrift, kan länsstyrelsen enligt 26 kap. 9 och 14 §§ miljöbalken vid vite förelägga om rättelse.

Enligt 4 § skogsvårdslagen (1979:429) ska lagens bestämmelser eller föreskrifter inte tillämpas i den mån de strider mot föreskrifter som har meddelats med stöd av 7 kap. miljöbalken.

Detta beslut kan överklagas hos regeringen, Miljö- och energidepartementet, se bilaga 3. Den som vill göra anspråk på ersättning eller kräva inlösen av fastighet ska väcka talan hos mark- och miljödomstolen mot staten inom ett

är från det att beslutet på vilket anspråket grundas har vunnit laga kraft. I annat fall går rätten till ersättning eller inlösen förlorad.



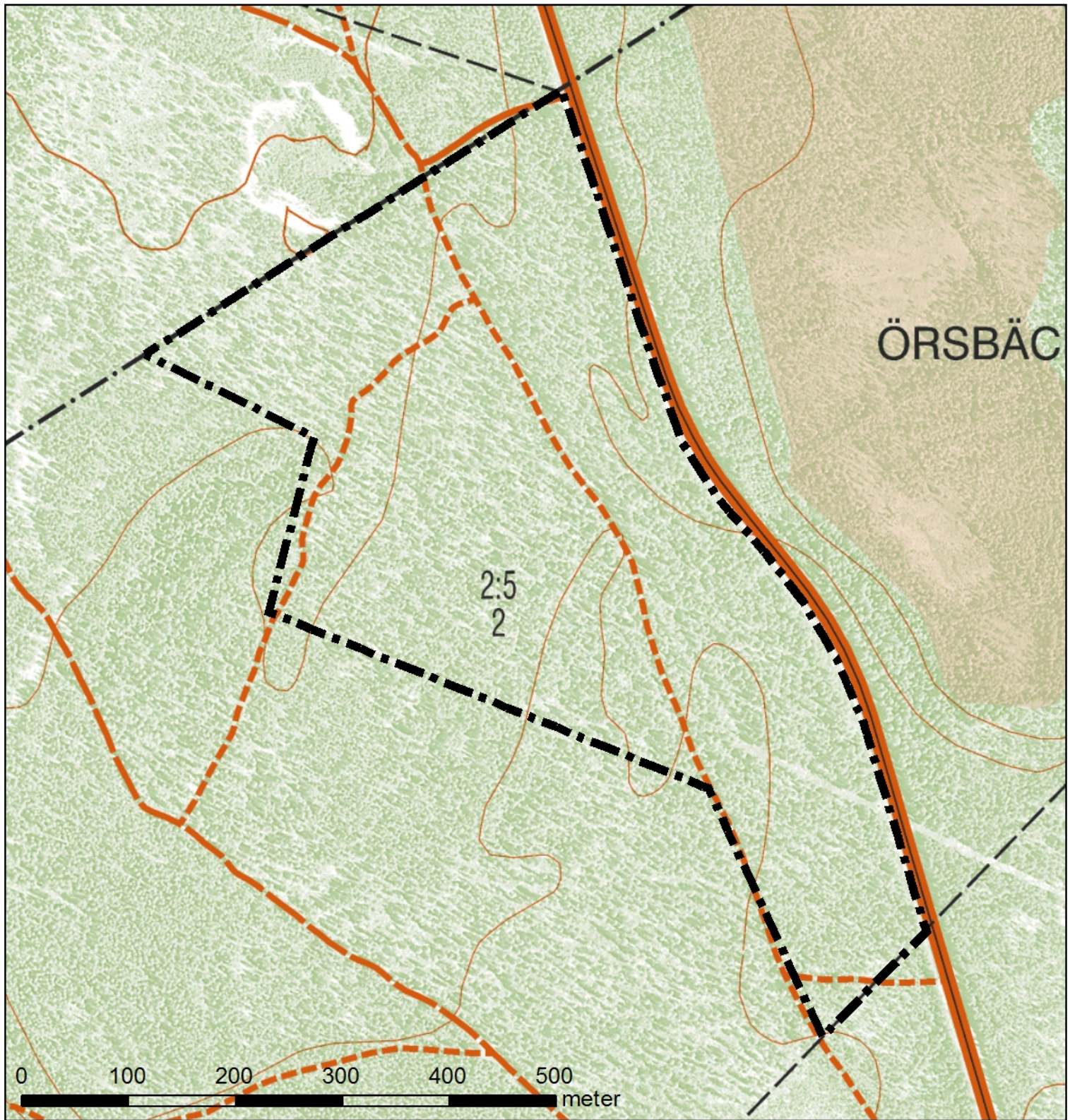
Magdalena Andersson



Julia Pettersson

Bilagor

1. Beslutskarta
2. Skötselplan
3. Hur man överklagar



Naturresevat

Örsbäck

Nordmalings kommun

Västerbottens län

Bilaga 1 till beslut
med dnr 511-1472-2018



Reservatsgräns

Bakgrundskartor © Lantmäteriet



Länsstyrelsen
Västerbotten





Länsstyrelsen
Västerbotten

Bilaga 2 till beslut om bildande
av Örsbäcks naturreservat i
Nordmalings kommun.

Skötselplan

Datum
2019-03-06

Ärendebeteckning
511-1472-2018

1(7)

SKÖTSELPLAN FÖR ÖRSBÄCKS NATURRESERVAT I NORDMALINGS KOMMUN



Foto: Länsstyrelsen

Länsstyrelsen i Västerbottens län

Storgatan 71B

901 86 Umeå

1. Syfte med säkerställande och skötsel

Syftet med Örsbäcks naturreservat är att vårda och bevara områdets värdefulla naturmiljöer i form av sandtallskogar och andra ingående naturtyper samt naturreservatets helhetsvärden i form av ett sammanhängande område med i huvudsak orörd karaktär. Syftet är också att bevara biologisk mångfald knuten till dessa miljöer. Inom ramen för bevarandet av naturmiljöer ska reservatet även tillgodose behovet av områden för friluftslivet.

Syftet ska huvudsakligen uppnås genom naturvårdsbränning. Om naturvårdsbränning inte är praktiskt möjlig att genomföra ska olika typer av brandefterliknande åtgärder utföras vid behov, såsom katning, luckhuggning och olika typer av markstörning. Vid behov ska även viltstängsling kunna utnyttjas. Information ska finnas tillgänglig för att underlätta för allmänhetens friluftsliv.

2. Prioriterade bevarandevärden

- Naturskog med gamla tallar
- Sandbarrskog (prioriterad skogstyp)
- Rik marksvampsflora med rödlistade marksvampar

3. Beskrivning av naturreservatet

3.1 Administrativa uppgifter

Namn	Örsbäck
Dossienummer	2402407
NVR-id	2049779
Kommun	Nordmaling
Län	Västerbotten
Lägesbeskrivning	14 km NNO om Nordmaling
Ekokarta	20J 3h och 4h
Mittkoordinat	728405, 7070834 (SWEREF99TM)
Naturgeografisk region	29a, kustslätter och dalar med finsediment kring norra Bottenviken
Gräns	Se beslutskarta, bilaga 1 till beslutet
Markägare	Enskild
Fastighet	Örsbäck 2:5
Förvaltare	Länsstyrelsen
Totalareal	24 hektar
Areal produktiv skog	24 hektar

3.2 Naturtypsindelning

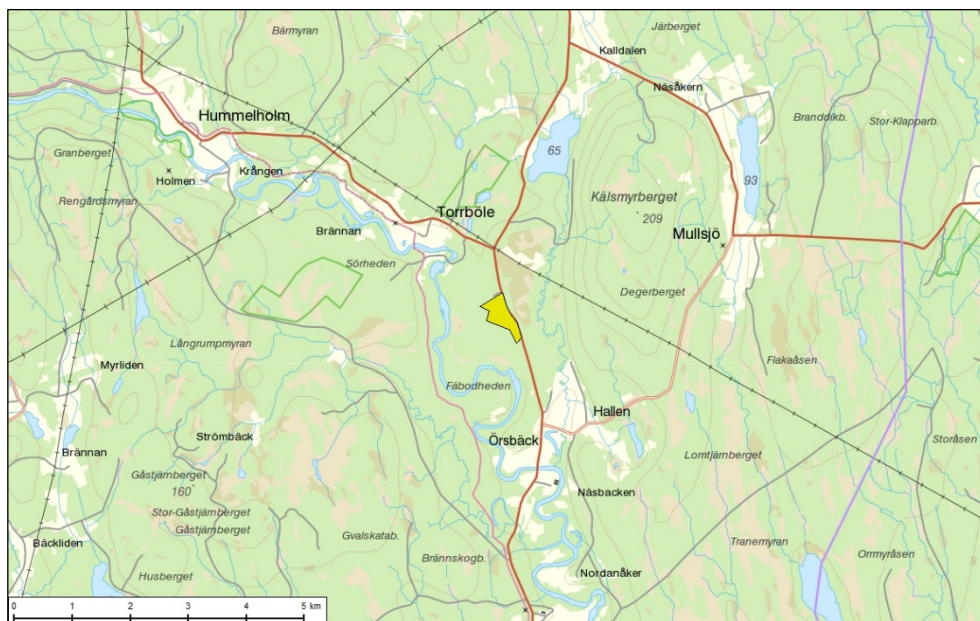
Naturtyp enligt NNK ¹	Natura 2000-kod	Areal (ha)
Öppen icke-naturanaturtyp	6960	1
Taiga	9010	23
Icke-natura-skog	9900	0,2

¹ Natura-naturtypskartans naturtyper, kartering enligt naturvårdsverket.

3.3 Beskrivning av reservatet

Läge och landskap

Örsbäck ligger ca 14 km nordnordost om Nordmaling, mitt mellan byarna Örsbäck och Torrböle, strax öster om Öreälven och kring 70 meter över havet. Området består huvudsakligen av äldre, svagt skiktade tallskogar på sandsediment. Terrängen är överlag flack.



Örsbäcks naturreservat är gulmarkerat på kartan.

Geovetenskap

Berggrunden inom reservatet består av omvandlade bergarter i form av metagråvacka till metaarenit. Metagråvacka är en karaktäristisk bergart för länets kustområde. Området ligger under högsta kustlinjen, HK, vilket innebär att hela området varit utsatt för svallningsprocesser.

Jordarterna består huvudsakligen av älvsediment i form av mellansand till grovsand. Sandförekomsterna (Öreälvsdalen vid Torrböle) som täcker hela reservatet har bedömts hålla högt naturvärde, klass 2, i länets naturgrusinventering.

Skogsmark

Kärnan i området består av en äldre, svagt skiktad tallskog på sandsediment med gott om 170-200 åriga tallar och enstaka träd på drygt 250 år. I området finns strukturer så som trädkontinuitet, hög beståndsålder och gamla tallar. Det finns mycket sparsamt med död ved i form av enstaka torrträd och färskare lågor. Fläckvis finns områden med god skiktning som består av tre tydliga trädgenerationer. Åt nordväst övergår skogen i 200-250årig skog med luckig underväxt av ca 40-årig, naturligt förnygrad tall.

Tillgången på hänglavar är mestadels god med flera riktigt långa garnlavsbålar på stammarna samt en del talltagel och manlavar uppe i trädkronorna.

Området har påverkats av plockhuggning men trots detta finns gott om gamla träd.

Friluftsliv

Området är lättvandrat och skogen är gles och ljusöppen. Två mindre skogsvägar går genom området vilket gör att det är lätt att nå. Örsbäck är ett litet område som är väl värt ett besök för svampplockaren.

Naturvårdsarter

Området utgör en mycket lämplig miljö för arter knutna till gammal sandtallskog. Följande arter har påträffats (hotkategori enligt Artdatabankens Rödlista 2015 inom parentes där NT = nära hotad och VU = sårbar): blå taggsvamp (NT), dropptaggsvamp, goliatmusseron (VU), lakritsmusseron (VU), orange taggsvamp (NT), skrovlig taggsvamp (NT), tallgråticka (VU), tallrisk (NT), talltaggsvamp (NT), tallticka (NT), garnlav (NT), violettgrå tagellav (NT), tjäder.

4. Skötselområden för naturvärden med bevarandemål och åtgärder

Reservatet består av ett skötselområde med utgångspunkt från den huvudsakliga naturtypen i området samt de åtgärder som ska genomföras inom detta skötselområde.

4.1 Skötselområde 1, brandpräglad sandtallskog med naturvårdsbränning (24 ha)

Skötselområdet omfattar all skogsmark i området som domineras av äldre sandtallskog. Skogen är olikåldrig med gott om gamla tallar och en rik marksvampsflora.

Bevarandemål

Skötselområdet ska huvudsakligen präglas av naturliga processer såsom brand, trädens åldrande och döende, stormfällningar, insekters och svampars nedbrytning av ved samt nyetablering av träd i skogen. Skogens struktur och sammansättning ska vara påverkad av brand eller motsvarande störning. I perioder efter en störning kan områden vara öppna och luckiga med nya spirande trädgenerationer. I senare stadier kan skogen vara mer sluten. Normalt ska beståndet hysa betydande mängder död ved. Typiska arter av marksvampar ska förekomma. Arealen barrnaturskog ska vara minst 23 ha.

Skötselåtgärder

Bränning

Skötseln ska vara naturvårdsbränning där det är tekniskt möjligt.

Skötselområdet kan delas upp och brännas i mindre delar om det bedöms lämpligt. Exakt avgränsning för de enskilda naturvårdsbränningarna tas fram i samband med den brandplan som görs inför varje enskild bränning. Ovan beskrivna åtgärder kommer att infogas i en övergripande planering för naturvårdsbränning i länets samtliga naturreservat. Det innebär att en prioritering kommer att ske inom tillgängliga resurser, där ovan beskrivna skötselåtgärder kommer att vägas mot liknande åtgärder i andra naturreservat.

Brandefterliknande åtgärder

Om bränning inte är möjlig att genomföra ska olika brandefterliknande åtgärder kunna tillämpas, t ex katning, luckhuggning eller markstörning.

Stängsling

Om den föryngring som kommer efter en bränning bedöms ha dåliga förutsättningar att utvecklas på grund av intensivt bete ska möjligheten att bygga hägn övervägas och kunna utnyttjas.

5. Mål och åtgärder för friluftslivet

Tillgängligheten till reservatet är god eftersom två skogsbilvägar korsar området. Området ligger även mycket nära en allmän väg. Området är mycket lättvandrat.

Mål för friluftslivet

Det övergripande målet för friluftslivet är att reservatet ska vara tillgängligt för naturupplevelser, rekreation och naturstudier utifrån sina befintliga förutsättningar.

Det ska vara möjligt att på olika sätt få information om naturreservatet inför och under besök i området. Information om reservatet ska också i lämplig omfattning finnas via internet eller andra tekniska lösningar.

Informationen i området ska förhöja upplevelsen av besöket genom att den är lättläst och fokuserar på upplevelser i området samt har informativa kartor. Informationen ska bidra till att syftet med områdesskyddet uppnås. Områdets skyltar ska vara i gott skick och underlätta för besökare att uppleva området.

Åtgärder för friluftslivet

En informationsskylt, utformad i enlighet med Naturvårdsverkets anvisningar, ska sättas upp och underhållas i anslutning till reservatet. Skylten ska vara gemensam för Sörhedens och Örsbäcks naturreservat. Förslag på lämplig plats för informationsskylten redovisas i bilaga 1. Det ska på skylten finnas en karta över reservatet, en lägesbeskrivning av skyltens plats i förhållande till reservatet samt en kort beskrivning av naturmiljöerna och föreskrifter för allmänheten.

Information om Örnbäcks naturreservat på länsstyrelsens webb, via appar och andra tekniska lösningar publiceras utifrån tillgängliga resurser och prioriteringar tillsammans med information om andra naturreservat i länet.

6. Övriga anläggningar

Reservatet genomkorsas av ett par skogsbilvägar.

7. Nyttjanderätter

Jakt får bedrivas av jakträttsinnehavare enligt gällande lagstiftning och i enlighet med gällande reservatsföreskrifter.

7. Utmärkning av gränser

Reservatet ska hållas väl utmärkt enligt svensk standard och Naturvårdsverkets anvisningar. Gränserna bör ses över vart 10:e år och målas om vid behov.

8. Sammanställning av skötselåtgärder

Skötselåtgärd	Var	Prioritet ¹
Montering av informationsskylt	Se bilaga 1	1
Naturvårdsbränning	Skötselområde 1	2
Bränningsefterliknande åtgärder så som katning, luckhuggning eller markstörning	Skötselområde 1 ²	3
Hägn för att motverka bete	Skötselområde 1 ²	3
Gränsmarkering	Se bilaga 1	1

¹Siffran anger prioriteringsordning om genomförandet av skötselåtgärderna begränsas av tillgängliga resurser, där 1 är högsta prioritet och 3 lägsta.

²Eventuellt behov bedöms efter fältbesök.

9. Uppföljning och tillsyn

Tillsynen av området utförs av naturvårdsförvaltaren och ska dokumenteras skriftligt. Tillsynen innefattar, utöver en besiktning av att reservatsföreskrifterna efterlevs, även utmärkningar och skyltar inom reservatet. Brister och fel ska dokumenteras och åtgärdas.

Tillsynen och uppföljningen av reservatet kommer tillsammans att utgöra ett underlag för en eventuell revidering av skötselplanen.

9.1 Uppföljning av skötselåtgärder

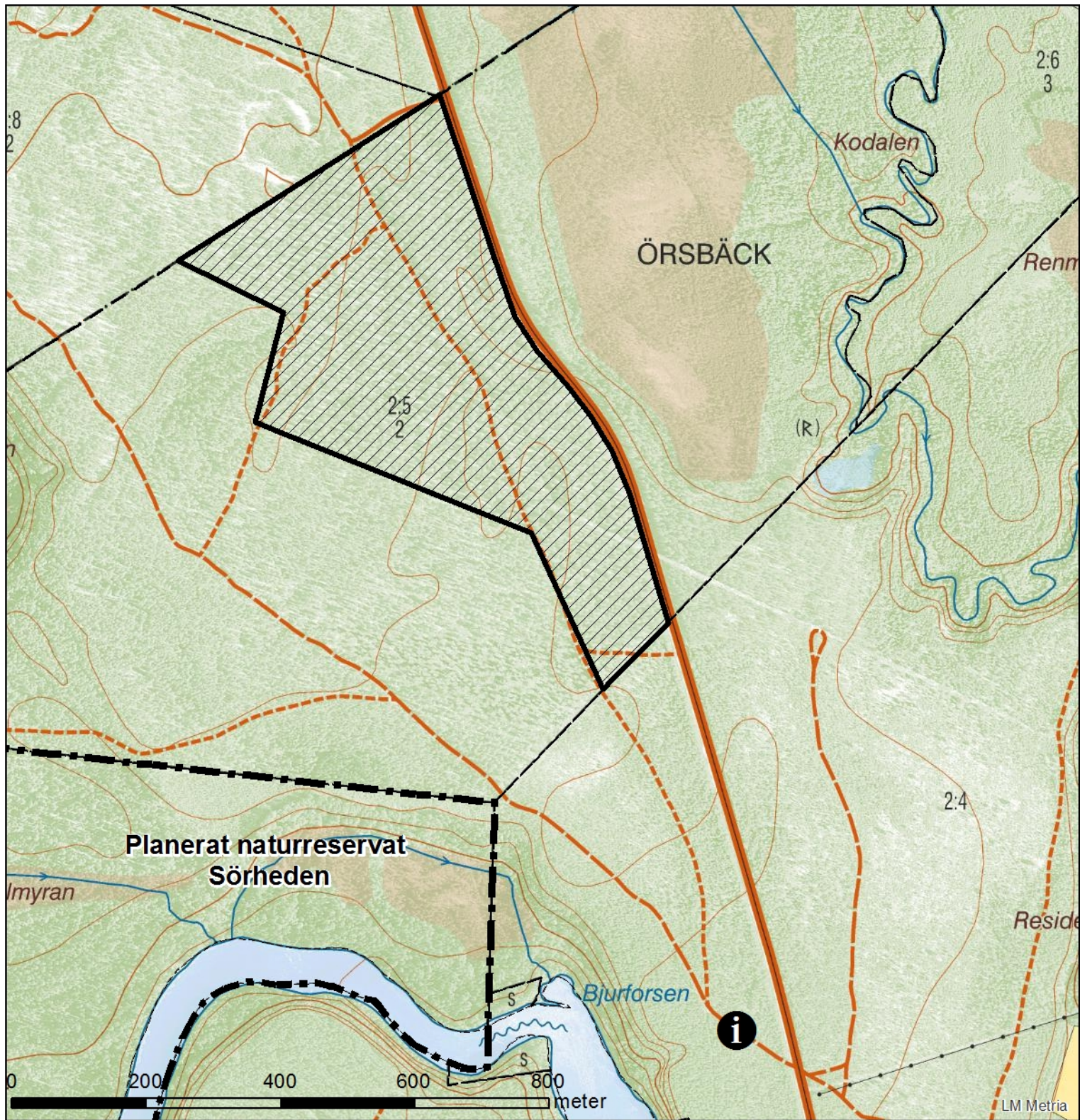
I samband med att skötselåtgärder utförs ska utgångsläget innan åtgärden, tidpunkt för åtgärd, åtgärdens omfattning och utförande samt uppnått resultat dokumenteras för att möjliggöra en långsiktig uppföljning.

9.2 Uppföljning av bevarandemål

Områdets bevarandemål ska följas upp enligt fastställda metoder för uppföljning av skyddad natur. Uppföljningen kommer att ske utifrån reservatets skötselområden (bilaga 1) och enligt indelningen i naturtyper för basinventering av skyddad natur.

Bilagor


1. Karta över skötselområden inklusive förslag på plats för informationsskylt



Bilaga 1 till skötselplan för Örsbäcks naturreservat i Nordmalings kommun, dnr: 511-1472-2018.

i Informationsskylt - gemensam för Örsbäcks och Sörhedens naturreservat

Skötselområde:

-  1. Sandtallskog med naturvårdsbränning