



# Vargön SE0820631

Bevarandeplan Natura 2000-område



Länstyrelsen  
Norrbotten

Titel: Vargön SE0820631  
Bevarandeplan Natura 2000-område.  
Diarienummer: 511-13192-2018  
Omslagsbild: Länsstyrelsen i Norrbottens län  
Kontaktuppgifter: Länsstyrelsen i Norrbottens län  
971 86 Luleå  
Telefon: 010-225 50 00 fax: 0920-22 84 11  
E-post: [norrbotten@lansstyrelsen.se](mailto:norrbotten@lansstyrelsen.se)  
Internet: [www.lansstyrelsen.se/norrbotten](http://www.lansstyrelsen.se/norrbotten)

ISSN: 0283-9636

## Områdesinformation

Uppdaterad:	2018-12-17
Kommun:	Piteå
Läge:	Ca 11 km Öster om Piteå
Markägareförhållanden:	Kommunen
Områdets totala areal:	1493,5 ha
Områdestyp:	Föreslaget område av gemenskapsintresse (pSCI) 2002-01-01 Område av gemenskapsintresse (SCI) 2005-01-01 Särskilt bevarandeområde (SAC) 2011-03-01. Regeringsbeslut M2010/4648/Nm
Ytterligare skyddsform:	Naturresevat
Berörda samebyar:	Ståkke

## Innehållsförteckning

Allmänt .....	5
Vad är en bevarandeplan? .....	5
Tillståndsplikt och samråd.....	5
Miljö kvalitetsnormen i Natura 2000-områden .....	6
Översiktskarta.....	7
Arter och naturtyper som ska bevaras i området .....	8
Bevarandesyfte.....	9
Beskrivning av området.....	10
Bevarandemål.....	11
Hotbild .....	14
Bevarandeåtgärder.....	17
Bevarandetillstånd .....	18
Bilaga 1 – Arter och naturtyper .....	19

## Allmänt

EU-länderna jobbar gemensamt för att värna om den biologiska mångfalden och har enats om vilka arter och naturtyper som är extra viktiga att skydda och bevara. Dessa finns listade i art- och habitatdirektivet samt i fågeldirektivet. De områden som ingår i det europeiska nätverket Natura 2000 har pekats ut eftersom de innehåller en eller flera av dessa arter och/eller naturtyper och är ett led i att skydda dessa. Vissa arter och naturtyper i direktiven är prioriterade vilket innebär att extra hänsyn ska tas till dem. Varje område som ingår i Natura 2000-nätverket föreslås av respektive länsstyrelse och beslutas av regeringen.

## Vad är en bevarandeplan?

Över hela Sverige finns idag en stor mängd naturområden som ingår i Natura 2000. Till varje sådant område finns det en bevarandeplan som ur olika aspekter beskriver området och dess syfte, mål och värden. Bevarandeplanen är tänkt att fungera som:

- Ett vägledande dokument för berörda myndigheter, kommuner, exploatörer m.fl. vid eventuella bedömningar och prövningar som kan ske vid exploatering eller andra åtgärder som riskerar att skada Natura 2000-området.
- Ett informationsunderlag vid bedömning av om området är tillräckligt skyddat och för hur området bör skötas för att på bästa sätt upprätthålla eller utveckla de naturvärden som pekats ut där.
- En informationskälla till markägare, brukare, marknadsaktörer och allmänhet om området och vilka värden som är speciella för just där.

## Tillståndsplikt och samråd

Särskild lagstiftning gäller för Natura 2000-områden. Detta regleras i miljöbalken, 7 kap. 27-29§§. För att inte skada naturvärden krävs tillstånd för verksamheter eller åtgärder som på ett betydande sätt kan påverka miljön i ett Natura 2000-område. Det kan även gälla åtgärder utanför Natura 2000-området, om de kan påverka miljön inom området. Eftersom det kan vara svårt att avgöra vilka åtgärder som på ett betydande sätt kan påverka naturvärden behöver man samråda med Länsstyrelsen före genomförandet.

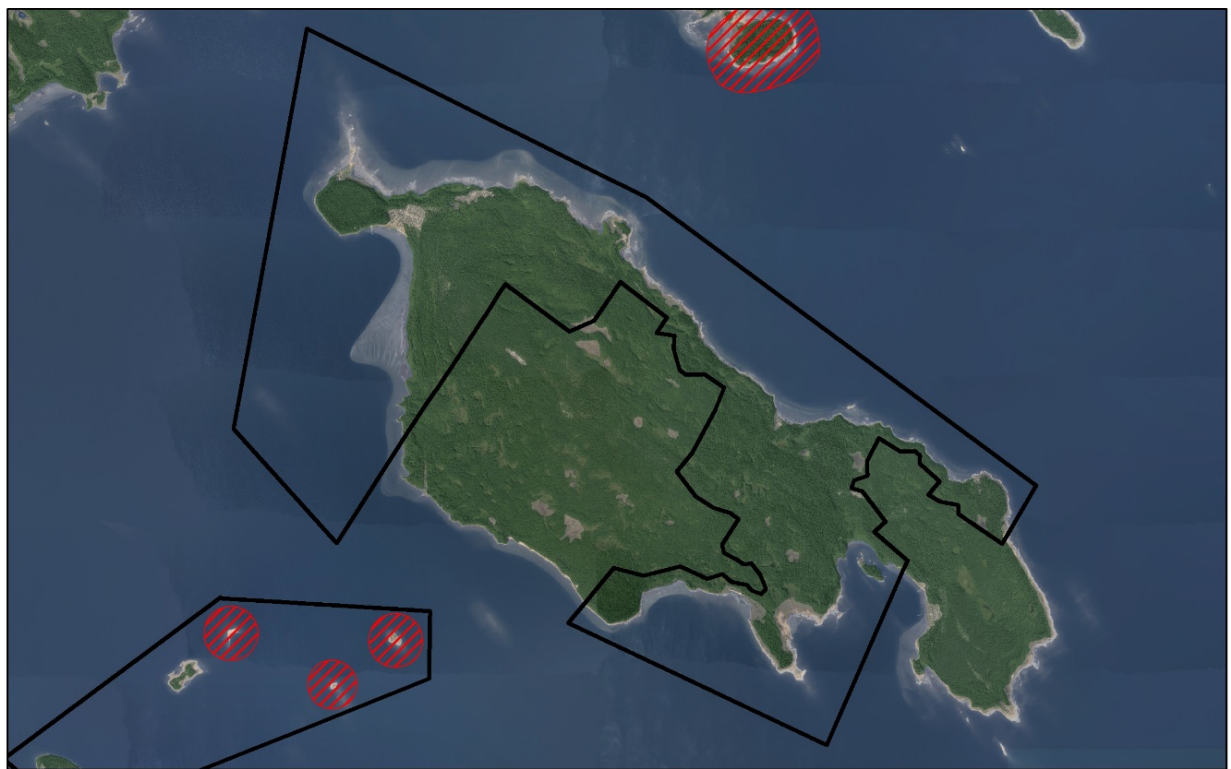
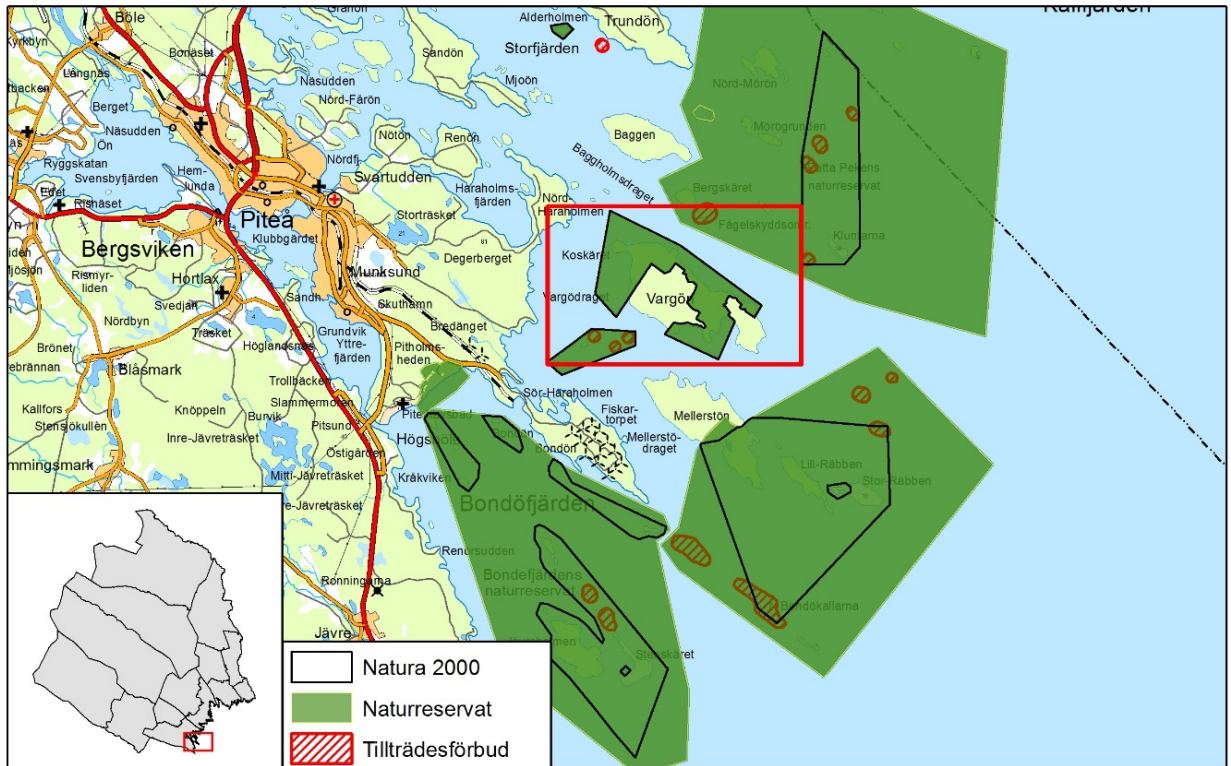
Ett tillstånd får lämnas endast om verksamheten/åtgärden ensam eller tillsammans med andra pågående eller planerade verksamheter/åtgärder inte kan skada den eller de livsmiljöer i området som avses att skyddas. Den får inte heller medföra att arter som avses att skyddas utsätts för en störning som på ett betydande sätt kan försvåra bevarandet av dessa inom området. Särskilda undantag kan göras från detta, men endast med regeringens tillstånd. Mer information om detta finns hos Länsstyrelsen, läs på webben eller kontakta en handläggare.

### **Miljökvalitetsnormen i Natura 2000-områden**

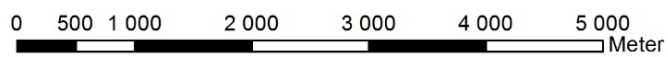
Miljökvalitetsnormer (MKN) är de mål som ska uppnås enligt Förordning (2004:660) om förvaltning av kvaliteten på vattenmiljön, vanligtvis benämnd vattenförvaltningen. Det är den svenska implementeringen av EU:s Ramvattendirektiv (2000/60/EG). Sammantaget är målen enligt vattenförvaltningen (MKN) tillsammans med bevarandemålen för ett Natura 2000-områdes arter och naturtyper styrande för kommunernas planering samt vid myndigheternas prövningar och tillsyn.

I Natura 2000-områden har art- och habitatdirektivet företräde före bestämmelserna i vattenförvaltningsförordningen. Det innebär att de bevarandemål som redovisas i bevarandeplanen blir en utökning av den miljökvalitetsnorm som ska gälla för sjöar, vattendrag och havsmiljön. Bevarandemålen utgör därmed ett kompletterande krav, som går utöver de generella kraven om god ekologisk och kemisk status som gäller för samtliga vattenförekomster. Information om ett områdes miljökvalitetskrav framgår av databasen Vatteninformationssystem Sverige (VISS).

# Översiktskarta



© Länsstyrelsen Norrbotten och © Lantmäteriet



## Arter och naturtyper som ska bevaras i området

Kod	Art
1945	Bottnisk malört ( <i>Artemisia campestris ssp. bottnica</i> ) <sup>2</sup>

Kod	Naturtyp	Areal (ha)	Andel (% <sup>1</sup> )
1110	Sandbankar <sup>2</sup>	88	6
1140	Blottade ler- och sandbottnar <sup>2</sup>	1,7	<1
1170	Rev <sup>2</sup>	124,8	8
1220	Sten- och grusvallar <sup>2</sup>	7,6	1
1310	Glasörtsstränder	1,2	<1
1630	*Strandängar vid Östersjön <sup>2</sup>	25,5	2
1640	Sandstränder vid Östersjön <sup>2</sup>	21,2	1
2180	Trädklädda dyner <sup>2</sup>	3,7	<1
3260	Mindre vattendrag <sup>2</sup>	0,2	<1
7140	Öppna mossor och kärr <sup>2</sup>	15,8	1
9010	*Taiga <sup>2</sup>	226,4	15
9030	*Landhöjningsskog <sup>2</sup>	101,4	7
91D0	*Skogsbevuxen myr <sup>2</sup>	8,9	1

\* - Art eller naturtyp prioriterad inom EU

<sup>1</sup>) Andelen utpekade naturtyper i området behöver inte uppgå till 100 % av arealen.

<sup>2</sup>) Fastställd av regeringen.

Ovan redovisas arter och naturtyper från art- och habitatdirektivet som pekats ut som värdefulla i området. Det baseras på bästa tillgängliga kunskap. Vid förvaltning och tillståndsprövning utgår man ifrån i verkligheten förekommande naturtyper. Endast ett fåtal fältinventeringar har gjorts av de marina miljöerna. Vid en eventuell provning kan därför inventeringar av de marina värdena vara nödvändiga. En kvalitetssäkring av marina naturtyper håller för närvarande på att genomföras för länets Natura 2000-områden. Under 2019 kommer denna bevarandeplan därför sannolikt att uppdateras med aktuell kunskap om dessa naturtyper.

Information om naturtypernas utbredning inom området finns i kartverktyget Skyddad natur. Det finns på Naturvårdsverkets hemsida och hittas genom att där söka på "kartverktyget skyddad natur". Kartan över naturtyper hittas under Naturtypskarteringar. Kunskapen om Natura 2000-områdena utvecklas dock ständigt, kontakta därför Länsstyrelsen i Norrbotten vid behov av aktuell information.



## Bevarandesyfte

Det övergripande syftet för områdets bevarande är att det (enligt 16§ Förordningen om områdesskydd) ska bidra till bevarandet av biologisk mångfald genom att upprätthålla eller återskapa gynnsam bevarandestatus för de ingående naturtyperna och/eller arterna på biogeografisk nivå, dvs. för hela nätverket. Det enskilda Natura 2000-områdets syfte är också att lokalt bevara eller återskapa ett gynnsamt bevarandetillstånd för de naturtyper och arter som utpekats.

Vargön har pekats ut som Natura 2000-område eftersom skogen, myrarna, vattendragen och stränderna där under lång tid har utvecklats fritt genom landhöjning, naturlig succession och påverkan av naturliga störningar som stormar och bränder. De har utsatts för liten mänsklig påverkan och utgör en rest av det naturliga landskapet. Naturtyperna hyser rika naturmiljöer med viktiga strukturer som utgör en livsförutsättning för många specialiserade och känsliga arter. Miljöer som annars utgör bristbiotoper i landskapet. Syftet med området är därför att bevara den värdefulla sammanhängande naturmiljön med sin opåverkade karaktär och biologiska mångfald. Skogar, våtmarker och alla andra ingående ekosystem ska ges förutsättningar att utvecklas naturligt utan negativ mänsklig påverkan. Även den utpekade arten bottnisk malört ska ha goda livsförutsättningar inom området.

### Gynnsam bevarandestatus

En livsmiljös bevarandestatus anses gynnsam när:

1. Dess naturliga eller hävdbevingade utbredningsområde och de ytor den täcker inom detta område är stabila eller ökande.
2. Den särskilda struktur och de särskilda funktioner som är nödvändiga för att den ska kunna bibehållas på lång sikt finns och sannolikt kommer att finnas under en överskådlig framtid.
3. Bevarandestatusen hos dess typiska arter är gynnsam.

En arts bevarandestatus anses gynnsam när:

1. Uppgifter om den berörda artens populationsutveckling visar att arten på lång sikt kommer att förbli en livskraftig del av sin livsmiljö.
2. Artens naturliga eller hävdbevingade utbredningsområde varken minskar eller sannolikt kommer att minska inom en överskådlig framtid.
3. Det finns och sannolikt kommer att fortsätta att finnas en tillräckligt stor livsmiljö för att artens populationer ska bibehållas på lång sikt.

### *Prioriterade åtgärder*

Naturtyperna ska få fortsätta utvecklas fritt och inga prioriterade åtgärder finns i dagsläget.

### **Beskrivning av området**

Natura 2000-området Vargön omfattar delar av ön Vargön samt angränsande vattenområde kring ön. Det är den största ön i Piteå skärgård. Vissa delar av ön är hårt påverkade av skogsbruk, men i Natura 2000-området finns främst gamla skogar av varierande slag, med låg påverkan av skogsbruk.

På ön förekommer en mängd olika naturskogstyper med mycket höga bevarandevärden. Som exempel kan nämnas de granskogar som finns på öns norra sida. Närmast stranden utgörs bestånden av högproduktiva granurskogar med en enorm tillgång på död ved. Längre in på ön ökar inslaget av gammal tall och skogen blir mindre högproduktiv. Lågor i alla dimensioner och nedbrytningsstadier förekommer. Området är mycket artrikt med ovanliga vedsvampar som bland annat blackticka, ostticka, lappticka, ullticka, rynkskinn, blodticka, gammelgranskål, koralltaggsvamp och harticka. Många av arterna indikerar lång skoglig kontinuitet. Bland lavarna finns rödbrun blekspik, kornig nållav och brunpudrad nållav.

I området finns också en stor variation av strandmiljöer, bland annat exponerade blockstrandängar samt breda och mycket frodiga strandängar på finsediment. Där växer typiska arter som gulkämpar, havssälting, havtorn och salttåg, men även de ovanligare arterna glasört och höstlåsbräken. Utöver detta finns stora sanddynområden och flacka sandstränder i områdets nordvästra del, kring Koskäret, där bottnisk malört finns i stora antal. I en havsvik vid västra udden växer den ovanliga slidnaten. Inga riktade marina inventeringar har dock gjorts i området och därmed är den marina miljön och de marina arternas förekomst kring Vargön i övrigt fortfarande okänt. I området finns dock stora grunda områden, vilka ofta utgör utmärkta lokaler för vadare och änder. I områdets sydöstra del ligger Per-Stålviken, som tillsammans med Hällskäret utgör en relativt skyddad marin miljö med andra förutsättningar i jämförelse med de mer vågexponerade delarna av ön.

Bland fågelarter har häckning av tretåig hackspett och spillkråka noterats, även kungsfågel och storspov trivs på Vargön. Andra arter som noterats i området är fiskgjuse, duvhök och hökuggla. Kustfågelbeståndet är också varierat, på ön häckar bland annat stjärtand, kricka, svärta, knipa, trana, rödbena, drillsnäppa, fiskmå, fisktärna och silvertärna.

## Bevarandemål

Bevarandemålet beskriver det tillstånd som ska råda när arten/naturtypen har uppnått gynnsamt bevarandetilstånd och genom detta också på bästa sätt fyller sin funktion i Natura 2000-nätverket. Det är tänkt att fungera som en vägledning vid t.ex. skötselplanering och uppföljning men utgör också ett viktigt underlag vid tillståndsprövning. De angivna arealerna får avvika från bevarandemålen om det är till följd av naturliga förändringar, t.ex. i kusthabitat med aktiv landhöjning eller deltabildning. För en beskrivning av arterna och naturtyperna, se Bilaga 1.

### *Bottnisk malört 1945*

Den bottniska malörten ska ha en stabil och livskraftig population inom området. Artens livsmiljö ska inte minska eller försämrats, den sandiga marken ska fortsätta att störas måttligt så att sand blottas och inte täcks av ett sammanhängande växttäckte.

### *Sandbankar 1110*

Naturtypen ska fortsätta att ha en areal på minst 88 ha. Naturliga processer präglar naturtypens tillstånd och utveckling. Vattenkvalitén ska hålla god ekologisk och kemisk status enligt vattenförvaltningens bedömningsgrunder. Naturtypen ska även hysa typiska arter av fiskar, fåglar, kärlväxter, alger och/eller ryggradslösa djur.

### *Blottade ler- och sandbottnar 1140*

Naturtypen ska fortsätta att ha en areal på minst 1,7 ha. Den ska utgöras av naturligt uppkomna ler- och sandbottnar som delvis blottas vid lågvatten. Havsvågor, landhöjning, ishyvling och andra naturliga processer präglar naturtypens tillstånd och utveckling. Bottnarnas förutsättning att utgöra födosökslokal för fåglar ska upprätthållas. Vattenkvalitén ska hålla god ekologisk och kemisk status enligt vattenförvaltningens bedömningsgrunder. Naturtypen ska hysa typiska arter av fåglar, fiskar och/eller ryggradslösa djur.

### *Rev 1170*

Naturtypen ska fortsätta att ha en areal på minst 124,8 ha. Naturtypen ska hysa en naturlig artsammansättning med bl.a. typiska arter av alger, fiskar och/eller ryggradslösa djur.

### **Typiska arter**

De typiska arterna är arter som valts ut eftersom de är knutna till viktiga strukturer eller funktioner i naturtypen eller själv utgör ett värde. De är ofta känsliga och reagerar då snabbt på negativ förändring. Detta gör att de är positiva indikatorer för naturtypen och deras förekomst utgör därmed en bedömningsgrund för naturtypens bevarandestatus. En generell förutsättning för gynnsam bevarandestatus är att ingen påtaglig minskning ska ske av populationerna av de typiska arterna i naturtypen.

Naturtypens förutsättning att utgöra lek- och uppväxtmiljö för fiskar ska upprätthållas. Vattenkvalitén ska hålla god ekologisk och kemisk status enligt vattenförvaltningens bedömningsgrunder.

#### *Sten- och grusvallar 1220*

Naturtypen ska fortsätta att ha en areal på minst 7,6 ha. Artsammansättningen ska vara naturlig och innehålla typiska arter av kärlväxter. Det ska finnas en tydlig zonerings av olika vegetationstyper, från vattnet och uppåt. Slitage eller annan påverkan till följd av mänsklig aktivitet ska vara försumbar.

#### *Glasörtstränder 1310*

Naturtypen ska hysa en förekomst av glasört och fortsätta att ha en areal på minst 1,2 ha. Landhöjning, naturlig succession och andra naturliga processer präglar naturtypens tillstånd och utveckling. Artsammansättningen ska vara naturlig och innehålla typiska arter av kärlväxter och/eller fåglar. Strandens hydrologi ska vara naturlig och sakna negativ påverkan från övergödning.

#### *Strandängar vid Östersjön 1630*

Naturtypen ska fortsätta att ha en areal på minst 25,5 ha. Den ska utgöras av en trädfri och naturligt uppkommen strandäng. Ängens struktur och flora ska vara präglad av landhöjning och naturlig störning från t.ex vågor, vattenståndsfuktuationer och havsis. Naturtypen ska hysa typiska arter av kärlväxter och/eller fåglar. Naturtypen ska hållas fri från tydligt negativ mänsklig påverkan.

#### *Sandstränder vid Östersjön 1640*

Naturtypen ska fortsätta att ha en areal på minst 21,2 ha. Den ska utgöras av en sandstrand präglad av naturliga processer som skapas av vind och vågverkan. Naturtypen ska hysa typiska arter av kärlväxter.

#### *Trädklädda dyner 2180*

Naturtypen ska fortsätta att ha en areal på minst 3,7 ha och vara präglad av naturlig växt- och sanddynssuccession. En viss störning av markskiktet kan bidra till att skapa förekomst av sandblottor, vilket gynnar mångfalden. Trädskiktet ska ha en naturlig struktur, trädslagsblandning och åldersfördelning. Främmande arter som kan utgöra ett hot mot naturmiljön ska inte förekomma och områdets hydrologi ska vara intakt. Det ska förekomma för naturtypen typiska arter av kärlväxter.

#### *Mindre vattendrag 3260*

Naturtypen ska fortsätta att ha en areal på 0,2 ha. Den ska utgöras av ett naturligt vattendrag som hyser en variation av bottensubstrat, vegetationer och strandstrukturer. Vattnets hydrokemi ska inte vara försämrade pga. negativ mänsklig påverkan och naturtypen ska ha minst motsvarande god eller hög kemisk och ekologisk status enligt vattenförvaltningens bedömningsgrunder. Omgivande våtmarker och skogar ska vara intakta i sådan utsträckning att de utgör en fungerande naturlig buffertzoon som bl.a. skapar skuggning och hindrar läckage av skadliga ämnen. Naturtypen ska hysa typiska arter av kärlväxter, fiskar och/eller ryggradslösa djur.

#### *Öppna mossar och kärr 7140*

Naturtypen ska ha en fortsatt areal på minst 15,8 ha. Den ska utgöras av en öppen torvbildande våtmark med intakta hydrologiska förhållanden och en opåverkad hydrokemi. Omgivande skog ska vara intakt i sådan utsträckning att den utgör en fungerande naturlig buffertzoon som t.ex. förhindrar läckage av näring och sediment. Inga körskador eller diken med avvattnande effekt ska finnas. Den ska hysa för naturtypen typiska arter av kärlväxter och mossor.

#### *Taiga 9010*

Naturtypen ska fortsätta att ha en areal på minst 226,4 ha. Den ska ha en naturlig struktur och vara präglad av naturlig succession och störning, alternativt naturvårdande insatser. Skogen ska ha en naturlig trädslagsblandning med en stor åldersspridning, från plantor till mycket gamla träd, och innehålla gott om stående och liggande död ved. Utländska trädslag (t.ex. *Pinus contorta*) eller andra främmande arter som kan utgöra ett hot mot naturmiljön ska inte förekomma. Områdets hydrologi ska vara intakt och inga diken med avvattnande effekt ska finnas. De olika skogsmiljöerna ska hysa ett växt- och djurliv med en mångfald av arter som är beroende av orördhet och långvarig träd- och lågakontinuitet eller naturlig störning. Det ska även förekomma för naturtypen typiska arter av kärlväxter, svampar och/eller lavar.

#### *Landhöjningsskog 9030*

Naturtypen ska fortsätta att ha en areal på minst 101,4 ha. Den ska ha en naturlig struktur och vara präglad av naturlig succession och landhöjning, med en typisk gradient av ung till gammal primärskog. Skogen ska ha en naturlig trädslagsblandning med en stor åldersspridning samt innehålla död ved. Utländska trädslag eller andra främmande arter som kan utgöra ett hot mot naturmiljön ska inte förekomma. Områdets hydrologi ska vara intakt och inga diken med avvattnande effekt ska finnas. Det ska även förekomma för naturtypen typiska arter av svampar och/eller fåglar.

### *Skogsbevuxen myr 91D0*

Naturtypen ska fortsätta att ha en areal på minst 8,9 ha. Området utgörs av naturskog på torvmark och präglas av naturlig succession och störning. Trädskiktet ska ha en naturlig trädslagsblandning och åldersspridning samt förekomst av död ved. Torvtäcket ska vara stabilt eller tillväxande och hydrologin och hydrokemin ska vara naturlig. Inga körskador och diken med avvattande effekt ska finnas och pH befinner sig inom ett för naturtypen naturligt intervall. Omgivande skog ska vara intakt i sådan utsträckning att den utgör en fungerande naturlig buffertzona som t.ex. förhindrar läckage av skadliga ämnen. Naturtypen hyser ett rikt fågelliv och en mångfald av arter beroende av orördhet eller naturlig störning. Det ska även förekomma för naturtypen typiska arter av kärlväxter, mossor och/eller fåglar.

### **Hotbild**

Nedan beskrivs ett antal potentiella hot mot Natura 2000-områdets värden. Hoten som redovisas är exempel på verksamheter och aktiviteter som bedöms kunna åstadkomma en negativ påverkan på de utpekade naturtyperna och arterna. Texten syftar till att vara vägledande vid prövning och förvaltning. Den ska dock inte ses som komplett utan även andra hotbilder än de som beskrivs här kan bli aktuella och varje enskilt områdes förutsättningar ska alltid beaktas. De faktorer som är av global karaktär, till exempel luftföroreningar och klimatförändringar kan inte lösas genom områdets skötsel utan måste lösas i den politiska debatten. I bevarandeplanen ligger tyngdpunkten därmed främst på kända, potentiella och lokala hot. Om något sker inom eller utanför Natura 2000-området är inte avgörande för prövningen, utan så länge negativa effekter riskerar att uppstå för de utpekade värdena så bedöms det som ett hot. Hänsyn ska alltid tas till det faktum att lokal mänsklig aktivitet kan få konsekvenser över stora havsområden.

- Fysisk exploatering
  - Kustexploatering
    - Nybyggnation, utbyggnad eller underhåll av anläggningar och liknande orsakar alla ett väsentligt ingrepp i miljön och leder i många fall till störning eller en direkt förlust av livsmiljöer. Detta kan utgöra ett stort hot mot viktiga naturvärden.
    - Utbyggnad av bryggor, marinor, stenpirar och vågskydd utgör ett lokalt ingrepp i miljön, men kan också skapa förändringar i vattenflödet i grunda vattenmiljöer. Detta kan i sin tur påverka bottenens utseende och struktur, sedimentdynamik och därmed även artsammansättning och ekosystemet som helhet. Den kumulativa effekten från ett flertal anläggningar av denna typ kan bli betydande. Muddringsarbete kan dessutom förändra bottenstrukturer, orsaka grumling och sedimentation samt fragmentera viktiga livsmiljöer.

- Utvinning av energi, material och mineral
  - Utvinning av material, t.ex. grus- och sandtäkt kan orsaka skador på miljön samt orsaka en direkt förlust av livsmiljöer.
  - Havsbaserad vindkraft tar mark i anspråk och leder till en förlust av livsmiljöer. Utöver detta tillkommer störningar i form av ljud, ljus och rörelse under både etablering och drift av vindkraftverken.
  
- Vägar och farleder
  - Etablering av infrastruktur innebär en direkt förlust av livsmiljöer. Dessutom skapas barriärer i landskapet, vilket reducerar framkomligheten och spridningsmöjligheten för organismer.
  - Etablering av nya farleder eller arbete med fördjupningar och breddningar av befintliga farleder kan ha en negativ inverkan på den marina miljön. Muddringsarbete i samband med detta kan t.ex. förändra bottenstrukturer, orsaka grumling och sedimentation samt fragmentera viktiga livsmiljöer. Förändrat vattenflöde kan dessutom ha en negativ inverkan på grunda vattenmiljöer.
  
- Användning av biologiska resurser
  - Skogliga åtgärder som exempelvis avverkning, röjning och gallring utgör hot genom att lämpliga strukturer eller livsmiljöer förstörs eller avlägsnas. Undantag kan dock finnas där åtgärden görs i naturvårdssyfte. Körskador riskerar även att skada intilliggande vattenmiljö.
  - Ett ohållbart fiske kan ha en negativ inverkan på mängden fisk, storleksfördelningen inom fiskpopulationerna samt förändra förhållandet mellan rovfisk och bytesfisk. Detta kan leda till skadliga kaskadeffekter i ekosystemet t.ex. ge en ökad förekomst av fintrådiga alger.
  - Fiskeriverksamhet kan orsaka en fysisk skada på bottenmiljöer, då olika fiskeredskap släpas eller placeras på dem. Störst inverkan har bottentrålning men även garn och burar kan ha en negativ inverkan på särskilt känsliga grunda bottenar.
  - Oönskade bifångster på t.ex. säl och fågel kan förekomma vid fiske med nät.
  
- Störning och intrång av enskilda mänskliga aktiviteter
  - Motordriven trafik, t.ex. motorbåtar och vattenskotrar producerar störning i form av ljud och vattenrörelse. På grunt vatten kan grumling och sedimentation ha en stor negativ inverkan på undervattensvegetationen och filtrerande djur som lever på bottenarna.
  - Omfattande ankring på grunda mjukbottenmiljöer kan orsaka skador på bottenmiljön samt leda till en förändrad artsammansättning.

- Terrängkörning på barmark kan orsaka stor skada på landmiljön, i synnerhet på våtmarker och sandmark, vilka är särskilt känsliga.
  - För sandmiljöer eller känsliga ängs- och hedmarker kan ett för högt besöksstryck skapa slitageskador.
  - För bottnisk malört innebär viss störning att sanden hålls öppen och gynnar på så vis arten. Om denna störning upphör skapas igenväxning, vilket hotar artens förekomst.
  - Militära övningar och aktiviteter kan orsaka skador på både den marina miljön och på land, t.ex. orsaka slitage, grumling och buller.
- Modifiering av naturliga vattensystem
    - Dikning eller andra markavvattande åtgärder riskerar att skada och förändra naturtypernas naturliga artsamhälle då marken blir torrare och grundvattennivån sänks.
- Föroreningar
    - Alla typer av verksamheter och åtgärder som leder till att miljöfarliga ämnen t.ex. metaller och organiska miljögifter, hamnar i den marina och limniska vattenmiljön utgör ett hot mot utpekade arter och naturtyper.
      - Utsläpp från hushåll
        - Avloppsvatten innehåller bl.a. metaller, läkemedelsrester, näringsämnen (fosfor och kväve) och andra svårnedbrytbara organiska ämnen. Ämnena som släpps ut kan t.ex. ackumuleras i bottensedimenten och påverkar de akvatiska organismerna negativt.
      - Industriutsläpp
        - Industrier som t.ex. massafabriker och pappersbruk utgör utsläppskällor för bl.a. metaller och näringsämnen kväve och fosfor till kusten.
        - Depositioner från äldre tiders industri, t.ex. trä-, massa- och metallindustri som ligger lagrade i bottensediment kan innehålla skadliga halter av miljögifter eller metaller. Dessa utgör ett hot genom att giftiga ämnen kan läcka ut i vattenmassan eller frigöras vid t.ex. grävning, muddring, dumpning, bottentrålning eller annan mänsklig verksamhet.
      - Utsläpp från jordbruk, skogsbruk och vattenbruk
        - Markavvattande åtgärder, som t.ex. dikning, riskerar att orsaka ett läckage av gödande ämnen och miljögifter till vattenmiljön.
        - Produktionshöjande åtgärder i skogsbruk, t.ex. gödsling, kalkning och markberedning rubbar det naturliga tillståndet genom att förändra den lokala mark- och vattenkemin, vilket i



sin tur kan förändra artsammansättningen av djur och växter i området.

- Jordbruk, skogsbruk och fiskodling utgör utsläppskällor för näringsämnen kväve och fosfor, vilket riskerar att orsaka övergödning. I den marina miljön drabbar detta särskilt skyddade vikar. Fiskodlingar riskerar även att sprida sjukdomar till vilda fiskbestånd.
- Invasiva eller främmande arter
  - Den införda arten vattenpest (*Elodea sp.*) utgör ett stort problem för grunda bottenmiljöer då den sprider sig väldigt effektivt och riskerar att konkurrera ut befintliga arter och lokalt skapa stora artfattiga bestånd.
  - En etablering av contortatall (*Pinus contorta*) i skogsmiljön skulle vara negativt för områdets mångfald eftersom det utländska trädslaget kan konkurrera med naturligt förekommande vegetation.
  - Mink och mårddhund är invasiva arter som kan orsaka stor lokal skada på markhäckande sjöfågelpopulationer, särskilt på öar.
  - Vid etablering av fiskodlingar uppstår en risk att främmande fiskstammar kommer ut i ekosystemet och korsar sig med vilda stammar.
  - Även andra främmande arter utgör ett potentiellt hot och kan introduceras via t.ex. barlastvatten.
- För de marina naturtyperna utgör kunskapsbrist fortfarande ett påtagligt hot. För att förvaltning och bevarandearbete ska kunna utföras på ett effektivt och ändamålsenligt sätt krävs fler inventeringar av länets marina miljöer. Detta för att få en bättre bild av arters och livsmiljöers förekomst och utbredning. Det behövs även en ökad kunskap om hur marina naturtyper och arter reagerar på olika former av påverkan.

## Bevarandeåtgärder

Bevarandeåtgärderna i området ska leda till att de uppsatta bevarandemålen uppfylls över tiden. Det innebär att området måste ha ett tillfredställande skydd mot bland annat exploatering, samt att de skötselkrävande naturtyperna och arterna får den skötsel som krävs för att de ska nå eller upprätthålla ett gynnsamt bevarandetilstånd.

### *Områdets skydd*

Förutom Natura 2000-bestämmelserna (7 kap 28-29 § miljöbalken) är området även skyddat inom naturreservatet Vargön. Det innebär att det finns reservatsföreskrifter som reglerar

verksamheter inom området. De fullständiga reservatsföreskrifterna finns i reservatsbeslutet som finns att läsa på Länsstyrelsens hemsida. Inget ytterligare skydd bedöms som nödvändigt i dagsläget.

### *Bevarandeåtgärder*

Området ska genom intern dynamik och andra naturliga processer fortsätta att utvecklas fritt. Områdets fiskpopulationer regleras av gällande fiskelagstiftningar.

Länsstyrelsen arbetar löpande med att bygga upp ett bättre kunskapsunderlag för förvaltning av länets marina värden. Åtgärder som ökar förutsättningarna för att uppnå bevarandemålen för området kan därefter bli aktuella i framtiden.

### **Bevarandetillstånd**

Områdets landmiljöer har utsatts för liten mänsklig påverkan och har därför en hög grad av naturlighet samt hyser höga naturvärden. Därför bedöms den utpekade bottniska malörten och de utpekade naturtyperna ha ett bevarandetillstånd som i dagsläget är gynnsamt.

Kunskapen om de marina miljöerna är idag bristfällig och någon bedömning av bevarandetillståndet för dessa kan i dagsläget inte göras.

## Bilaga 1 – Arter och naturtyper

Enligt Naturvårdsverkets vägledning för svenska arter och naturtyper.

### *1945 – Bottnisk malört (Artemisia campestris ssp. bottnica)*

---

Bottenviksmalörten växer längs strandnära miljöer. Den är närmast ansedd som saltskyende vilket kan vara förklaringen till att den endast är någorlunda frekvent längst in i Bottenviken. Den växer normalt i gränsområdet där sanddyner nybildas och där de stabiliseras av en mer täckande vegetation. Växten lever främst på sandig mark, men har några få förekomster på andra substrat, exempelvis klippor.

Underarten gynnas av den kustnära störning av vind m.m. som håller sanddyner fria från sammanhängande växttäcke vilket gör att ny mark kan koloniserars.

Bottenviksmalört sprider sig vegetativt och kan bilda mattor. Blommorna är vindpollinerade, fröna sprids med både vind och vatten, en rimlig uppskattning av spridningsavstånd är därför 100–1000 meter.

### *1110 – Sandbankar*

---

Bankar som är permanent täckta av havsvatten. De ligger vanligen på relativt grunt vatten, med ett maximalt djup på ca 30 meter under havsytan. Bankarna består i huvudsak av sandiga sediment, men andra kornstorlekar kan också förekomma, t ex ler, grus inklusive skalgrus, sten och stenblock. Bankarna skiljer sig topografiskt från omgivande bottenområden.

Det varierande bottensubstratet erbjuder livsmiljöer för både mjuk- och hårdbottenlevande arter. Bankarna kan vara fria från vegetation eller täckta av sjögräs och/eller makroalger. De bankar som är belägna längre ut från kusten har ett gott vattenutbyte och fungerar ofta som refug för marina arter som trängts bort från mer kustnära områden.

Trålning och/eller sandsugning kan ha förekommit i habitatet.

Svenska undertyper

1. Sandbottnar nästan utan vegetation, med stor rörlighet i sediment.
2. Ålgräsängar och annan långskottsvegetation med mindre rörelse i sanden.
3. Musselbankar med en täckningsgrad under 10%.

### *1140 – Blottade sand- och lerbottnar*

---

Grunda, sandiga och leriga bottnar som delvis blottas vid lågvatten. Dessa bottnar är ofta fria från makrovegetation men med stora mängder blågrönalger och kiselalger. Fintrådiga alger kan förekomma.

Naturtypen är viktig för änder och vadarfåglar, som söker föda i de grunda bottnarna. Vattenkvaliteten ska vara god och den antropogena belastningen i form av utsläpp och läckage av övergödande näringsämnen, olja och kemikalier ska vara försumbar.

### *1170 – Rev*

---

Biogena och/eller geologiska bildningar av hårt substrat förekommande på hård- eller mjukbottnar. Reven är topografiskt avskilda genom att de höjer sig över havsbotten i littoral och sublittoral zon.

Revmiljön ska ha en naturlig artsammansättning, vilken ofta karaktäriseras av en zonerings av bottenlevande samhällen av alger och djurarter. Den kan utgöras av konkretioner, skorpbildningar och korallbildningar.

Rev avgränsas mot omkringliggande botten där revbildningen övergår med mer än 50% i mjukbottenytan och/eller där biogena bildningar understiger 10% av täckningsgraden.

Svenska undertyper

1. Undervattensklippor
2. Biogena rev
3. Organogena rev

### *1220 – Sten- och grusvallar*

---

Sten- och grusvallar, inklusive fossila vallar, i direkt anslutning till stranden. Många olika successionsstadier förekommer. I de äldre delarna kan antingen gräs-, ljung- och risvegetation eller en vegetation dominerad av mossor och lavar utvecklas. Vegetationens utformning är beroende av hur exponerad stranden är för vind och vågor men har ofta en tydlig zonerings av olika vegetationstyper. Naturtypen är vanligen ohävdad och förekommer i boreal och kontinental biogeografisk region.

### *1310 – Glasörtstränder*

---

Ler- och sandsediment som periodvis översvämmas av havsvatten, huvudsakligen koloniserade av glasört och andra annueller eller gräs. Saltrika fläckar, s.k. skonor eller saltbrännor, kan förekomma.

### *1630 – Strandängar vid Östersjön*

---

Merparten av strandängarna är eller har varit påverkade av slätter och/eller betesdrift. Flora och fauna varierar beroende på bland annat underlag och hävdhistorik, och är oftast präglade av antingen pågående traditionell hävd eller tidigare hävd. Arter som indikerar hävdkontinuitet ska finnas. Naturtypen är i allmänhet helt öppen, men enstaka träd och buskar kan förekomma.

Vegetationen påverkas av naturliga faktorer som till exempel landhöjning, vattenståndsväxlingar och isskrap och är mer eller mindre tydligt zonerad. De hävdade strandängarna är viktiga för häckande vadare.

Strandängar vid Östersjön varierar dock en hel del beroende på var de förekommer. Landhöjning, vattenståndsväxlingar och isskrap har en mycket större inverkan i norra delen av Östersjöområdet vilket leder till en stor variation i naturtypens artinnehåll och en zonerad av vegetationen samt att de inte har samma krav på hävd för att hållas öppna. På platser med mycket gäss kan betespåverkan från dessa vara betydande och hålla naturtypen öppen.

Kärlväxtfloran på strandängar vid Östersjön är ofta artrik och i synnerhet längs Bottenviken och Bottenhavet särpräglad med arter såsom kärrvial, grönländsgåsört, strandögontröst och klapperögontröst. Längst i norr förekommer ibland även strandviva i naturtypen.

Mark som på grund av igenväxning, felaktig skötsel eller annan påverkan i stort sett saknar karakteristiska arter och inte kan anses gå att restaurera inom en rimlig tid bör i normalfallet inte räknas som naturtyp. Detta gäller även mark som är så starkt gödningspåverkad att kvävegynnade växter helt dominerar fältskiktet.

### *1640 – Sandstränder vid Östersjön*

---

Sandstränder vid Östersjön med svagt sluttande kustlinjer formade av havets vågrörelser. Stränderna hyser ofta rikligt med perenna växter men kan även ha sparsam vegetation. Flera av arterna är sandbindare. Naturtypen är i regel inte påverkad av slåtter eller betesdrift. Insektsfaunan är särpräglad. Ett måttligt slitage från ett rörligt friluftsliv är vanligt.

### *2180 – Trädklädda dyner*

---

Trädklädda, i allmänhet stabila, kustnära sanddyner på skyddade ställen. Naturtypen omfattar både mer eller mindre tät dynskog som är naturligt uppkommen, och seminaturliga skogar som är spontant utvecklade från gamla planteringar (skyddsskog) av i huvudsak tall. Trädbeståndet är välutvecklat och vegetationen hyser typiska skogsarter. Pionjärstadierna är till sin karaktär öppna skogar som i fuktiga sänkor försumpas. Vid Östersjöns nordkust finns pionjärskogar av al och tall. Jordmånen är i regel näringsfattig och marken bevuxen med ris, mossor och lavar. Intern dynamik kan uppträda när träd faller. Bete kan förekomma. Naturtypen utgör ett av de senare stadierna i sanddynssuccessionen och förekommer där sand inte har ackumulerats på länge (primära dyner), men ytor med blottad sand och den småkulliga dyntopografin finns ofta kvar. Ibland kan dynen vandra upp till träden eller skogen, med den följd att trädstammarna delvis täcks av sand och trädkronorna sticker upp ur dynen (sekundära dyner). Merparten av de trädklädda dynerna ligger i området mellan den öppna sandstranden eller dynamrådet och den egentliga skogen. Ofta är det fråga om en enda, rätt hög randdyn. Trädskiktet på primära dyner består i allmänhet av låga, glest växande tallar och kan göra ett parklikt intryck. På sekundära dyner påträffas även gråal, björk och andra lövträd. Humusskiktet är tunt och bryts lätt sönder. Kråkbärsris är i regel dominant i fältskiktet som förekommer fläckvis, men också mjölon kan vara dominant. Dessa ristyper bildar ofta runda bestånd som breder ut sig åt sidorna. Mossor och lavar förekommer rikligt. Naturtypen är mycket variationsrik och kan innehålla en mosaik av olika skogstyper av olika fuktighetsgrad och med olika artinnehåll i träd- och buskskiktet.

### *3260 – Mindre vattendrag*

---

#### *Beskrivning*

Små till medelstora naturliga vattendrag eller delar av vattendrag i flacka landskap samt i skogs och bergslandskap. Naturliga variationer av vattenståndet och skiftande vattendynamik, med lugna till forsande vattendragssträckor, skapar en variation av

strandmiljöer och bottnar med förutsättningar för hög biologisk mångfald. Vattendragen har en vegetation med inslag av flytbladsväxter, undervattensväxter och/eller akvatiska mossor. Naturtypen kan delas upp i två undergrupper, en "flytbladstyp" och en "mosstyp".

"Flytbladstypen" utgör hela eller delar av vattendrag i jordbrukslandskapet eller andra flacka delar av avrinningsområdet. Dessa vattendrag eller delar av vattendrag är mer eller mindre lugnflytande, relativt öppna (solbelysta) och har ofta ett relativt näringsrikt sediment.

"Mosstypen" utgör naturliga vattendrag med förekomst av olika arter vattenmossa (t ex Fontinalis) och annan karaktäristisk vegetation. Även dessa vattendrag kan i delar vara öppna och solbelysta, men har generellt mer strömmande vatten och steniga bottnar.

Naturtypen omfattar vattendrag av strömordning oftast mindre än 4 och/eller en årsmedelvattenföring lägre än 20 m<sup>3</sup>/s. Naturtypen avgränsas mot land av medelhögvattenlinjen.

För att tolkas som denna naturtyp bör vattendraget, i huvuddelen av sin sträckning, ej vara avsevärt påverkat av eutrofiering, försurning eller fysisk påverkan (kontinuitet, hydrologi, markanvändning i närmiljö), dvs. statusen enligt vattenförvaltningen får ej vara dålig eller otillfredsställande.

#### *7140 - Öppna mossar och kärr*

---

##### *Beskrivning*

Habitatet är heterogent och omfattar ombrotrofa och minerotrofa, fattiga till intermediära, öppna eller mycket glest trädbevuxna myrar. De myrtyper eller myrelement som kan inkluderas är plana eller svagt välvda mossar och tillhörande laggkärr, nordlig mosse, plana (topogena) kärr, sluttande (soligena; lutning >3%) kärr - i synnerhet backkärr (lutning >8%) - samt torvbildande mader (sumpkärr). Torvtäcket är normalt minst 30 cm djupt, men kan vara tunnare i unga myrar. Gungflyn, mjukmattegolvet med vanligen mossrik vegetation som på grund av luftvävnad i rotsystemet flyter på vatten eller lös gyttja, inkluderas oavsett torvdjup.

Morfologiska strukturer i torven är sällsynt och utgörs i så fall av mindre tubbildningar. Trädskikt bestående av träd högre än tre meter får inte ha mer än 30% krontäckning.

Två undergrupper kan urskiljas: Svagt välvda mossar samt kärr och gungflyn (kan indelas i fattiga och intermediära för uppföljningen).

Myrens hydrologi och hydrokemi får inte vara starkt generellt påverkad av antropogena ingrepp. Slåtter kan bedrivas. Reversibla, mindre ingrepp som orsakat lokal störning i begränsade delar av myren kan medges.

### *Förutsättningar för bevarande*

För att öppenheten ska kvarstå så förutsätter naturtypen intakta hydrologiska förhållanden och en opåverkad hydrokemi. Detta inkluderar att torv inte oxideras som en följd av antropogena ingrepp utan endast som en eventuell följd av naturliga förändringar. För de limnoga våtmarkerna och maderna inom naturtypen förutsätter det också en naturlig vattenregim i anslutande vattendrag och sjöar.

De hydrologiska och hydrokemiska förhållandena behöver upprätthållas också för att bevara variationen av strukturer/formelement (ex. tuvor, höljor, kärrfönster, slukhål, dråg, gungflyn) och olika vegetationstyper som naturligt finns i naturtypen samt motverka negativa vegetationsförändringar och igenväxning orsakad av dränering eller luftburet nedfall av näring.

Den karakteristiska vegetationen och strukturerna är också en förutsättning för många av de typiska arterna som har sin livsmiljö inom naturtypen. Gynnsamt tillstånd/bevarandestatus förutsätter att de typiska arterna inte minskar påtagligt i området respektive på biogeografisk nivå eftersom typiska arter indikerar att naturtypen upprätthåller viss kvalitet och viktiga ekologiska funktioner.

### *9010 - Taiga*

---

#### *Beskrivning*

Naturtypen förekommer i boreal till boreonemoral zon på torr till blöt och näringsfattig till näringsrik mark och innefattar i typfallet produktiv skogsmark. Enstaka områden finns i kontinental region. Trädsiktets krontäckningsgrad är normalt 30-100% och utgörs av gran, tall, björk, asp, rönn och sälg. Små inslag av andra inhemska trädslag kan förekomma. Naturtypen innefattar även brandfält och stormfällningar som då kan innebära en lägre krontäckning.

Skogen ska vara, eller i en relativt nära framtid kunna bli naturskog eller likna naturskog med avseende på egenskaper och strukturer. Den kan ha påverkats av t.ex. plockhuggning, bete eller naturlig störning. Skogen ska vara i ett sent eller i ett relativt sent successionsstadium. Det ska finnas gamla träd och död ved och en kontinuitet för de aktuella trädslagen. Om naturliga störningsprocesser eller skötselåtgärder, huvudsakligen brand/naturvårdsbränning, i syfte att imitera sådana har påverkat området kan även områden i yngre successionsstadier ingå om de utgör ett väsentligt värdehöjande komplement. Egenskaper och strukturer som är typiska för naturskog finns normalt även i yngre successionsstadier. Skogens hydrologi ska inte vara under stark generell påverkan från markavvattning. Näringskrävande örter finns endast undantagsvis. Naturtypen hyser vanligtvis en mängd rödlistade arter som gynnas av lång skoglig kontinuitet, gamla träd, död ved eller brandfält och successionsstadier efter brand.



### *9030 - Landhöjningsskog*

---

Naturtypen förekommer längs kusten från Uppland och norrut. Den finns i flacka områden från Östersjöns normalvattenläge till 3 meter över havet. Trädskiktets krontäckningsgrad är 30-100% och barr- och/eller triviallöv utgör minst 50% av grundytan.

Skogen som ingår i naturtypen skall vara naturskog eller likna naturskog med avseende på egenskaper och strukturer och vara naturligt föryngrad primärskog. Den kan ha påverkats av t.ex. bete, plockhuggning eller naturlig störning. I de sena successionsstadierna som ingår ska det finnas gamla träd och död ved. Kontinuitetsbrott eller skogsbruksåtgärder kan ha förekommit, men området i sin helhet liknar naturskog med avseende på egenskaper och strukturer.

Naturtypen förekommer i ett landskap där en stor del av successionsstadierna såsom stränder, strandängar, busksnår och primärskogar samt våtmarker i olika utvecklingsstadierna finns representerade. I takt med landhöjningen koloniserar de olika ingående miljöerna successivt nya områden. Naturlig dynamik präglar naturtypen.

De lägst liggande primärskogarna utgörs ofta av örtrika lövskogar. Längre upp har barrträd börjat etablera sig och olika blandskogstyper uppstår. Högst upp från stranden finns barrskogar vars jordmån utlakats i sådan mån att den influens brackvattnet haft inte längre gör sig påmind och om inte jordarten i sig är näringsrik så är vegetationen typisk för näringsfattiga förhållanden.

### *91D0 – Skogsbevuxen myr*

---

Naturtypen förekommer på myrar (> 30 cm djupt torvtäcke) som är fuktiga till blöta med högt liggande grundvattenyta. Näringsförhållandena är näringsfattiga till intermediära. Trädskiktets krontäckningsgrad är 30-100%. Trädslagsblandningen varierar med myrtyp och näringsförhållanden men glasbjörk, tall och gran är vanliga trädslag.

Skogen ska vara, eller i en relativt nära framtid kunna bli naturskog eller likna naturskog med avseende på egenskaper och strukturer. Den kan ha påverkats av t.ex. plockhuggning, bete eller naturlig störning. Skogen ska vara i ett sent eller i ett relativt sent successionsstadium. Det ska finnas gamla träd och död ved och en kontinuitet för de aktuella trädslagen. Om naturliga störningsprocesser eller skötselåtgärder i syfte att imitera sådana har påverkat området kan även områden i yngre successionsstadierna ingå. Egenskaper och strukturer som är typiska för naturskog finns normalt även i yngre successionsstadierna. Skogens hydrologi är

inte under stark generell påverkan från t.ex. markavvattning, torvtäkt e.d. Fält- och bottenskiktet domineras av ris, halvgräs, och vitmossor.

Skogsbevuxen myr skiljs från andra fuktiga och våta skogstyper genom sin torvproduktion. I praktiken kan det vara svårt att avgöra torvdjupet, variationen inom området kan vara stor och övergångar mot gran- eller lövsumpskogar förekommer. Den skogsbevuxna myren är i allmänhet surare och fattigare, medan sumpskogarna visar tecken på högre näringsrikedom i form av högre träd tillväxt och åtminstone smärre örtinslag.





Länsstyrelsen  
Norrbotten