



Stora Hamnskär SE0820746

Bevarandeplan Natura 2000-område



Länstyrelsen
Norrbotten

Titel: Stora Hamnskär SE0820746
Bevarandeplan Natura 2000-område.
Diarienummer: 511-3222-2018
Omslagsbild: Länsstyrelsen i Norrbottens län
Kontaktuppgifter: Länsstyrelsen i Norrbottens län
971 86 Luleå
Telefon: 010-225 50 00 fax: 0920-22 84 11
E-post: norrbotten@lansstyrelsen.se
Internet: www.lansstyrelsen.se/norrbotten

ISSN: 0283-9636

Områdesinformation

Uppdaterad:	2018-12-17
Kommun:	Haparanda
Läge:	I Haparanda skärgård, ca 15 km SSO om Haparanda
Markägarförhållanden:	Privat
Områdets totala areal:	30,3 ha
Områdestyp:	Föreslaget område av gemenskapsintresse (pSCI) 2006-05-01 Område av gemenskapsintresse (SCI) 2007-11-01 Särskilt bevarandeområde (SAC) 2014-01-16. Regeringsbeslut M2013/2696/Nm
Ytterligare skyddsform:	Blivande naturreservat
Berörda samebyar:	Liehittjä

Innehållsförteckning

Allmänt	5
Vad är en bevarandeplan?	5
Tillståndsplikt och samråd.....	5
Miljö kvalitetsnormen i Natura 2000-områden	6
Översiktskarta	7
Arter och naturtyper som ska bevaras i området.....	8
Bevarandesyfte.....	9
Beskrivning av området.....	10
Bevarandemål	11
Hotbild	12
Bevarandeåtgärder.....	15
Bevarandetillstånd	16
Bilaga 1 – Arter och naturtyper	17

Allmänt

EU-länderna jobbar gemensamt för att värna om den biologiska mångfalden och har enats om vilka arter och naturtyper som är extra viktiga att skydda och bevara. Dessa finns listade i art- och habitatdirektivet samt i fågeldirektivet. De områden som ingår i det europeiska nätverket Natura 2000 har pekats ut eftersom de innehåller en eller flera av dessa arter och/eller naturtyper och är ett led i att skydda dessa. Vissa arter och naturtyper i direktiven är prioriterade vilket innebär att extra hänsyn ska tas till dem. Varje område som ingår i Natura 2000-nätverket föreslås av respektive länsstyrelse och beslutas av regeringen.

Vad är en bevarandeplan?

Över hela Sverige finns idag en stor mängd naturområden som ingår i Natura 2000. Till varje sådant område finns det en bevarandeplan som ur olika aspekter beskriver området och dess syfte, mål och värden. Bevarandeplanen är tänkt att fungera som:

- Ett vägledande dokument för berörda myndigheter, kommuner, exploatörer m.fl. vid eventuella bedömningar och prövningar som kan ske vid exploatering eller andra åtgärder som riskerar att skada Natura 2000-området.
- Ett informationsunderlag vid bedömning av om området är tillräckligt skyddat och för hur området bör skötas för att på bästa sätt upprätthålla eller utveckla de naturvärden som pekats ut där.
- En informationskälla till markägare, brukare, marknadsaktörer och allmänhet om området och vilka värden som är speciella för just där.

Tillståndsplikt och samråd

Särskild lagstiftning gäller för Natura 2000-områden. Detta regleras i miljöbalken, 7 kap. 27-29§§. För att inte skada naturvärden krävs tillstånd för verksamheter eller åtgärder som på ett betydande sätt kan påverka miljön i ett Natura 2000-område. Det kan även gälla åtgärder utanför Natura 2000-området, om de kan påverka miljön inom området. Eftersom det kan vara svårt att avgöra vilka åtgärder som på ett betydande sätt kan påverka naturvärden behöver man samråda med Länsstyrelsen före genomförandet.

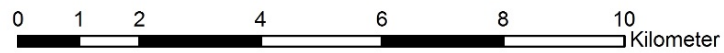
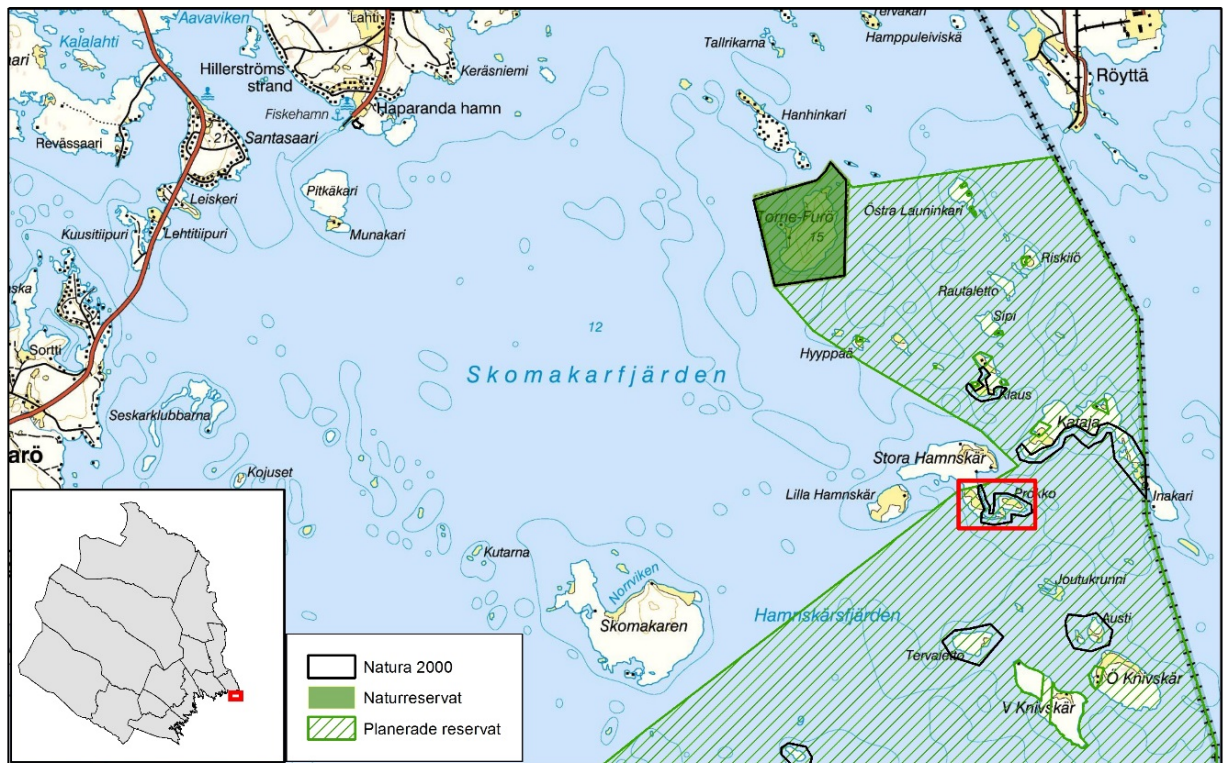
Ett tillstånd får lämnas endast om verksamheten/åtgärden ensam eller tillsammans med andra pågående eller planerade verksamheter/åtgärder inte kan skada den eller de livsmiljöer i området som avses att skyddas. Den får inte heller medföra att arter som avses att skyddas utsätts för en störning som på ett betydande sätt kan försvåra bevarandet av dessa inom området. Särskilda undantag kan göras från detta, men endast med regeringens tillstånd. Mer information om detta finns hos Länsstyrelsen, läs på webben eller kontakta en handläggare.

Miljökvalitetsnormen i Natura 2000-områden

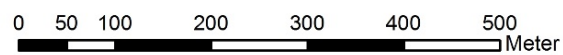
Miljökvalitetsnormer (MKN) är de mål som ska uppnås enligt Förordning (2004:660) om förvaltning av kvaliteten på vattenmiljön, vanligtvis benämnd vattenförvaltningen. Det är den svenska implementeringen av EU:s Ramvattendirektiv (2000/60/EG). Sammantaget är målen enligt vattenförvaltningen (MKN) tillsammans med bevarandemålen för ett Natura 2000-områdes arter och naturtyper styrande för kommunernas planering samt vid myndigheternas prövningar och tillsyn.

I Natura 2000-områden har art- och habitatdirektivet företräde före bestämmelserna i vattenförvaltningsförordningen. Det innebär att de bevarandemål som redovisas i bevarandeplanen blir en utökning av den miljökvalitetsnorm som ska gälla för sjöar, vattendrag och havsmiljön. Bevarandemålen utgör därmed ett kompletterande krav, som går utöver de generella kraven om god ekologisk och kemisk status som gäller för samtliga vattenförekomster. Information om ett områdes miljökvalitetskrav framgår av databasen Vatteninformationssystem Sverige (VISS).

Översiktskarta



© Länsstyrelsen i Norrbotten och Lantmäteriet



Arter och naturtyper som ska bevaras i området

Kod	Art
1968	Strandviva (<i>Primula nutans</i>) ²

Kod	Naturtyp	Areal (ha)	Andel (% ¹)
1140	Blottade ler- och sandbottnar	2,3	8
1160	Stora vikar och sund (komplex) ³	5,4	18
-1140	Blottade ler- och sandbottnar	1,7	6
1630	*Strandängar vid Östersjön	2,9	10
4030	Torra hedar	3,4	11
9030	*Landhöjningsskog	5,4	18

* - Art eller naturtyp prioriterad inom EU

¹) Andelen utpekade naturtyper i området behöver inte uppgå till 100 % av arealen.

²) Fastställd av regeringen.

³) Komplexa naturtyper är större sammanhängande miljöer med särskilda karaktärsdrag och naturvärden. Dessa utgörs av en sammansättning av ett flertal mindre naturtyper, s.k. undertyper. Här redovisas den totala arealen av den komplexa naturtypen samt även areal för respektive undertyp.

Ovan redovisas arter och naturtyper från art- och habitatdirektivet som pekats ut som värdefulla i området. Det baseras på bästa tillgängliga kunskap, vilket för vissa områden skiljer sig något från vad som är beslutat av regeringen. Länsstyrelsen har i dessa fall för avsikt att föreslå ändringarna till regeringen när tillfälle ges. Vid förvaltning och tillståndsprövning utgår man ifrån i verkligheten förekommande naturtyper, därför är det nödvändigt att bevarandeplanen redovisar dessa, även om de inte har hunnit beslutas av regeringen.

Endast ett fåtal fältinventeringar har gjorts av de marina miljöerna. Vid en eventuell provning kan därför inventeringar av de marina värdena vara nödvändiga.

Information om naturtypernas utbredning inom området finns i kartverktyget Skyddad natur. Det finns på Naturvårdsverkets hemsida och hittas genom att där söka på "kartverktyget skyddad natur". Kartan över naturtyper hittas under Naturtypskarteringar. Kunskapen om Natura 2000-områdena utvecklas dock ständigt, kontakta därför Länsstyrelsen i Norrbotten vid behov av aktuell information.

Bevarandesyfte

Det övergripande syftet för områdets bevarande är att det (enligt 16§ Förordningen om områdesskydd) ska bidra till bevarandet av biologisk mångfald genom att upprätthålla eller återskapa gynnsam bevarandestatus för de ingående arterna och/eller naturtyperna på biogeografisk nivå, dvs. för hela nätverket. Det enskilda Natura 2000-områdets syfte är också att lokalt bevara eller återskapa ett gynnsamt bevarandetillstånd för de arter och naturtyper som utpekats.

Prioriterade bevarandevärden

Stora Hamnskär har pekats ut som Natura 2000-område på grund av sina artrika stränder, orörda landhöjningsskogar och värdefulla marina miljöer. Området har utsatts för liten mänsklig påverkan och har i huvudsak formats av landhöjning, naturlig succession och naturens krafter, t.ex. isskrapning och vågverkan. Detta har resulterat i en rik och omväxlande miljö som är typisk för Bottenviken och utgör livsmiljö för många känsliga och ovanliga arter. Områdets marina naturtyper utgör en representativ del av länets natur och hyser viktiga reproduktions- och födosökmiljöer för den marina faunan och fågellivet. Området utgör en värdefull miljö som i sin helhet ska få fortsätta utvecklas naturligt och ska bevaras och skyddas från negativ mänsklig påverkan. Den särskilt utpekade arten strandviva ska ha goda livsförutsättningar inom området.

Gynnsam bevarandestatus

En livsmiljös bevarandestatus anses gynnsam när:

1. Dess naturliga eller hävdbeingade utbredningsområde och de ytor den täcker inom detta område är stabila eller ökande.
2. Den särskilda struktur och de särskilda funktioner som är nödvändiga för att den ska kunna bibehållas på lång sikt finns och sannolikt kommer att finnas under en överskådlig framtid.
3. Bevarandestatusen hos dess typiska arter är gynnsam.

En arts bevarandestatus anses gynnsam när:

1. Uppgifter om den berörda artens populationsutveckling visar att arten på lång sikt kommer att förbli en livskraftig del av sin livsmiljö.
2. Artens naturliga eller hävdbeingade utbredningsområde varken minskar eller sannolikt kommer att minska inom en överskådlig framtid.
3. Det finns och sannolikt kommer att fortsätta att finnas en tillräckligt stor livsmiljö för att artens populationer ska bibehållas på lång sikt.

Prioriterade åtgärder

Naturtyperna ska få fortsätta utvecklas fritt och inga prioriterade åtgärder finns i dagsläget.

Beskrivning av området

Stora Hamnskär ligger i Haparanda skärgårds östra del, cirka 2 kilometer från den finska gränsen. I Natura 2000-området ingår halvön Prokko tillsammans med näset mellan Stora Hamnskär och Prokko, samt strandremsan precis norr om näset. Ingen bebyggelse finns inom Natura 2000-området men lämningar efter äldre tiders fiske finns i form av bland annat tomtningar.

Området ligger i de nordligaste delarna av Sveriges skärgård där landhöjningen och havets påverkan ger en dynamik som ger en särpräglad flora och fauna. Även geologin i området är av intresse. Vegetationen på Stora Hamnskär består till stor del ut av torr rished med en, rönn och al. Längs stora delar av vattnet löper en lövbård. Det finns även ett visst inslag av barrtäd på ön. Näset mellan Stora Hamnskär och Prokko består till stor del ut av strandäng med en flora som indikerar viss kalkpåverkan.

På Stora Hamnskär och flertalet andra öar i området finns goda förutsättningar för bland annat strandviva, som förekommer på stränderna i hela området. Landhöjningen tillsammans med havets påverkan gör att konkurrenssvaga arter kan etableras och sprida sig. Även ett flertal häckande kustfågelarter har observerats på ön, bland annat grågås, vigg, salskrake, fiskmå, fisktärna och silvertärna.

Salthalten i området är låg och starkt påverkad av sötvattenstillförsel från områdets stora älvar, bland annat Torne älv. Salinitetsmätningar ligger på cirka 0,3-0,4 ‰ men kan variera stort under året. Den marina miljön inom Natura 2000-området är grund och utgör intressanta miljöer för både marina växter och djur. Vegetationen i viken mellan Prokko och Stora Hamnskär är till exempel både variationsrik och har en bitvis hög täthet. Här växer bland annat höstlånke, slamkrypa, styvt braxengräs, knoppslinga, pilblad och sylört. På grunt vatten dominerar främst nålsäv och spiralbandsalger. Av natearterna är ålnate och gråsnate mest framträdande, men även borstnate växer här. Enstaka exemplar av ävjebrodd har också noterats i viken.

Stora Hamnskär ingår i Östersjökonventionen HELCOM:s nätverk av marina skyddade områden. De särskilt värdefulla kust- och havsområdena benämns Marine Protected Areas, så kallade HELCOM MPAs.

Bevarandemål

Bevarandemålet beskriver det tillstånd som ska råda när arten/naturtypen har uppnått gynnsamt bevarandetillstånd och genom detta också på bästa sätt fyller sin funktion i Natura 2000-nätverket. Det är tänkt att fungera som en vägledning vid t.ex. skötselplanering och uppföljning men utgör också ett viktigt underlag vid tillståndsprövning. De angivna arealerna får avvika från bevarandemålen om det är till följd av naturliga förändringar, t.ex. i kusthabitat med aktiv landhöjning eller deltabildning. För en beskrivning av arter och naturtyper, se Bilaga 1.

Strandviva 1968

Områdets alla bestånd av strandviva ska vara stabila och livskraftiga. Artens livsmiljö ska inte minska eller försämrats och ska hysa en naturlig hydrologi med inslag av naturlig störning från t.ex. vågor och havsis.

Blottade ler- och sandbottnar 1140

Naturtypen ska fortsätta att ha en areal på minst 2,3 ha. Den ska utgöras av naturligt uppkomna ler- och sandbottnar som delvis blottas vid lågvatten. Havsvågor, landhöjning, ishyvling och andra naturliga processer präglar naturtypens tillstånd och utveckling. Bottnarnas förutsättning att utgöra födosökslokal för fåglar ska upprätthållas. Vattenkvalitén ska hålla god ekologisk och god kemisk status enligt vattenförvaltningens bedömningsgrunder. Naturtypen ska hysa typiska arter av fåglar, fiskar och/eller ryggradslösa djur.

Stora vikar och sund 1160

Naturtypen ska fortsätta att ha en areal på minst 5,4 ha. Den ska hysa en mångfald av olika livsmiljöer och artsamhällen. Typiska arter av fiskar, fåglar, alger och/eller kärlväxter ska förekomma. Naturtypens förutsättning att utgöra lek- och uppväxtmiljö för fiskar ska upprätthållas. Landhöjning och andra naturliga processer präglar naturtypens tillstånd och utveckling. En naturlig vattenomsättning ska upprätthållas. Vattenkvalitén ska hålla god ekologisk och god kemisk status enligt vattenförvaltningens bedömningsgrunder.

Typiska arter

Varje naturtyp har en egen uppsättning typiska arter. Dessa har valts ut eftersom de är knutna till viktiga strukturer eller funktioner i naturtypen eller själv utgör ett naturvärde. De är ofta känsliga och reagerar då snabbt på negativ förändring. Detta gör att deras förekomst är en positiv indikator för naturtypen och utgör därmed en bedömningsgrund för naturtypens bevarandetillstånd. En generell förutsättning för gynnsamt bevarandetillstånd för en naturtyp är att ingen påtaglig minskning ska ske av populationerna av de typiska arterna.

Strandängar vid Östersjön 1630

Naturtypen ska fortsätta att ha en areal på minst 2,9 ha. Den ska utgöras av en trädfri och naturligt uppkommen strandäng. Ängens struktur och flora ska vara präglad av landhöjning och naturlig störning från t.ex. vågor, vattenståndsfluktuationer och havsis. Naturtypen ska hysa typiska arter av kärlväxter och/eller fåglar. Naturtypen ska hållas fri från tydligt negativ mänsklig påverkan.

Torra hedar 4030

Naturtypen ska ha en fortsatt areal på minst 3,4 ha. Slitage eller annan negativ påverkan till följd av mänsklig aktivitet ska vara försumbar. Naturlig succession och andra naturliga processer präglar naturtypens tillstånd och utveckling. Den ska hysa en naturlig artsammansättning och för naturtypen typiska arter.

Landhöjningsskog 9030

Naturtypen ska fortsätta att ha en areal på minst 5,4 ha. Den ska ha en naturlig struktur och vara präglad av naturlig succession och landhöjning, med en typisk gradient av ung till gammal primärskog. Skogen ska ha en naturlig trädslagsblandning med en stor åldersspridning samt innehålla död ved. Utländska trädslag eller andra främmande arter som kan utgöra ett hot mot naturmiljön ska inte förekomma. Områdets hydrologi ska vara intakt och inga diken med avvattnande effekt ska finnas. Det ska även förekomma för naturtypen typiska arter av svampar och/eller fåglar.

Hotbild

Nedan beskrivs ett antal potentiella hot mot Natura 2000-områdets värden. Hoten som redovisas är exempel på verksamheter och aktiviteter som bedöms kunna åstadkomma en negativ påverkan på de utpekade naturtyperna och arterna. Texten syftar till att vara vägledande vid prövning och förvaltning. Den ska dock inte ses som komplett utan även andra hotbilder än de som beskrivs här kan bli aktuella och varje enskilt områdes förutsättningar ska alltid beaktas. De faktorer som är av global karaktär, till exempel luftföroreningar och klimatförändringar kan inte lösas genom områdets skötsel utan måste lösas i den politiska debatten. I bevarandeplanen ligger tyngdpunkten därmed främst på kända, potentiella och lokala hot, om det inte är av betydelse för förvaltningen. Om något sker inom eller utanför Natura 2000-området är inte avgörande för prövningen, utan så länge negativa effekter riskerar att uppstå för de utpekade värdena så bedöms det som ett hot. Hänsyn ska alltid tas till det faktum att lokal mänsklig aktivitet kan få konsekvenser över stora havsområden.

- Fysisk exploatering
 - Kustexploatering
 - Nybyggnation, utbyggnad eller underhåll av anläggningar och liknande orsakar alla ett väsentligt ingrepp i miljön och leder i många fall till störning eller en direkt förlust av livsmiljöer. Detta kan utgöra ett stort hot mot viktiga naturvärden.
 - Utbyggnad av bryggor, marinor, stenpirar och vågskydd utgör ett lokalt ingrepp i miljön, men kan också skapa förändringar i vattenflödet i grunda vattenmiljöer. Detta kan i sin tur påverka bottenens utseende och struktur, sedimentdynamik och därmed även artsammansättning och ekosystemet som helhet. Den kumulativa effekten från ett flertal anläggningar av denna typ kan bli betydande. Muddringsarbete kan dessutom förändra bottenstrukturer, orsaka grumling och sedimentation samt fragmentera viktiga livsmiljöer.
 - Utvinning av energi, material och mineral
 - Utvinning av material, t.ex. grus- och sandtäkt kan orsaka skador på miljön samt orsaka en direkt förlust av livsmiljöer.
 - Havsbaserad vindkraft tar mark i anspråk och leder till en förlust av livsmiljöer. Utöver detta tillkommer störningar i form av ljud, ljus och rörelse under både etablering och drift av vindkraftverken.
- Vägar och farleder
 - Etablering av nya farleder eller arbete med fördjupningar och breddningar av befintliga farleder kan ha en negativ inverkan på den marina miljön. Muddringsarbete i samband med detta kan t.ex. förändra bottenstrukturer, orsaka grumling och sedimentation samt fragmentera viktiga livsmiljöer.
- Användning av biologiska resurser
 - Skogliga åtgärder som exempelvis avverkning, röjning och gallring utgör hot genom att lämpliga strukturer eller livsmiljöer förstörs eller avlägsnas. Undantag kan dock finnas där åtgärden görs i naturvårdssyfte.
 - Fiskeriverksamhet kan orsaka en fysisk skada på bottenmiljöer, då olika fiskeredskap släpas eller placeras på dem. Störst inverkan har bottentrålning men även garn och burar kan ha en negativ inverkan på särskilt känsliga grunda bottenar.
 - Oönskade bifångster på t.ex. säl och fågel förekommer vid fiske med nät.
- Störning och intrång av enskilda mänskliga aktiviteter
 - Motordriven trafik, t.ex. motorbåtar och vattenskotrar producerar störning i form av ljud och vattenrörelse. På grunt vatten kan grumling och

sedimentation ha en stor negativ inverkan på undervattensvegetationen och filtrerande djur som lever på bottenarna.

- Omfattande ankring på grunda mjukbottenmiljöer kan orsaka skador på bottenmiljön samt leda till en förändrad artsammansättning.
 - Terrängkörning på barmark kan orsaka stor skada på landmiljön, i synnerhet på våtmarker och sandmark, vilka är särskilt känsliga.
 - Militära övningar och aktiviteter kan orsaka skador på både den marina miljön och på land, t.ex. orsaka slitage, grumling och buller.
- Modifiering av naturliga vattensystem
 - Dikning eller andra markavvattnande åtgärder riskerar att skada och förändra naturtypernas naturliga artsamhälle då marken blir torrare och grundvattennivån sänks.
- Föroreningar
 - Alla typer av verksamheter och åtgärder som leder till att miljöfarliga ämnen t.ex. metaller och organiska miljögifter, hamnar i den marina och limniska vattenmiljön utgör ett hot mot utpekade arter och naturtyper.
 - Utsläpp från hushåll
 - Avloppsvatten innehåller bl.a. metaller, läkemedelsrester, näringsämnen (fosfor och kväve) och andra svårnedbrytbara organiska ämnen. Ämnena som släpps ut kan t.ex. ackumuleras i bottensedimenten och påverkar de akvatiska organismerna negativt.
 - Industriutsläpp
 - Industrier som t.ex. massafabriker och pappersbruk utgör utsläppskällor för bl.a. metaller och näringsämnen kväve och fosfor till kusten.
 - Depositioner från äldre tiders industri, t.ex. trä-, massa- och metallindustri som ligger lagrade i bottensediment kan innehålla skadliga halter av miljögifter eller metaller. Dessa utgör ett hot genom att giftiga ämnen kan läcka ut i vattenmassan eller frigöras vid t.ex. grävning, muddring, dumpning, bottentrålning eller annan mänsklig verksamhet.
 - Utsläpp från skogsbruk och vattenbruk
 - Skogsbruk och fiskodling utgör utsläppskällor för näringsämnen kväve och fosfor, vilket riskerar att orsaka övergödning. I den marina miljön drabbar detta särskilt skyddade vikar. Fiskodlingar riskerar även att sprida sjukdomar till vilda fiskbestånd.

- Invasiva eller främmande arter
 - Den införda arten vattenpest (*Elodea sp.*) utgör ett stort problem för grunda bottenmiljöer då den sprider sig väldigt effektivt och riskerar att konkurrera ut befintliga arter och lokalt skapa stora artfattiga bestånd.
 - En etablering av contortatall (*Pinus contorta*) i skogsmiljön skulle vara negativt för områdets mångfald eftersom det utländska trädslaget kan konkurrera med naturligt förekommande vegetation.
 - Mink och mårhund är invasiva arter som kan orsaka stor lokal skada på markhäckande sjöfågelpopulationer, särskilt på öar.
 - Vid etablering av fiskodlingar uppstår en risk att främmande fiskstammar kommer ut i ekosystemet och korsar sig med vilda stammar.
 - Även andra främmande arter utgör ett potentiellt hot och kan introduceras via t.ex. barlastvatten.

- För de marina naturtyperna utgör kunskapsbrist fortfarande ett påtagligt hot. För att förvaltning och bevarandearbete ska kunna utföras på ett effektivt och ändamålsenligt sätt krävs fler inventeringar av länets marina miljöer. Detta för att få en bättre bild av arters och livsmiljöers förekomst och utbredning. Det behövs även en ökad kunskap om hur marina naturtyper och arter reagerar på olika former av påverkan.

Bevarandeåtgärder

Bevarandeåtgärderna i området ska leda till att de uppsatta bevarandemålen uppfylls över tiden. Det innebär att området måste ha ett tillfredställande skydd mot bland annat exploatering, samt att de skötselkrävande arterna och naturtyperna får den skötsel som krävs för att de ska nå eller upprätthålla ett gynnsamt bevarandetillstånd.

Områdets skydd

I området gäller Natura 2000-bestämmelserna (7 kap 28-29 § miljöbalken). Stora Hamnskär kommer också ingå i det blivande naturreservatet Haparanda skärgård. Därmed tillkommer det reservatsföreskrifter som reglerar verksamheter i området. När beslutet om naturreservatet har vunnit laga kraft kommer de fullständiga reservatsföreskrifterna finnas i reservatsbeslutet, som finns att läsa på Länsstyrelsens hemsida.

Inget ytterligare skydd bedöms som nödvändigt i dagsläget.

Bevarandeåtgärder

Området ska genom intern dynamik och andra naturliga processer fortsätta att utvecklas fritt. Områdets fiskpopulationer regleras av gällande fiskelagstiftningar.

Länsstyrelsen arbetar löpande med att bygga upp ett bättre kunskapsunderlag för förvaltning av länets marina värden. Åtgärder som ökar förutsättningarna för att uppnå bevarandemålen för området kan därefter bli aktuella i framtiden.

Bevarandetillstånd

Områdets landmiljöer har utsatts för liten mänsklig påverkan och har därför en hög grad av naturlighet samt hyser höga naturvärden. Därför bedöms den utpekade arten strandviva och de utpekade naturtyperna ha ett bevarandetillstånd som i dagsläget är gynnsamt.

Kunskapen om områdets marina naturtyper är idag bristfällig och någon bedömning av bevarandetillståndet för dessa kan i dagsläget inte göras.

Bilaga 1 – Arter och naturtyper

Enligt Naturvårdsverkets vägledning för svenska arter och naturtyper.

*1968 – Strandviva (*Primula nutans*)*

Strandvivan växer på sötvattenspåverkade strandängar och vågexponerade moränstränder. Den påträffas ofta i små fuktsvackor på övre delen av sandstranden. Arten tål översvämning av både havs- och sötvatten. Den är ljuskrävande och konkurrenssvag i tät gräsvegetation vilket också gör den känslig för pålagring av förna. Strandviva är därmed betesgynnad, men betet har i stort sett helt upphört inom dess utbredningsområde. Den gynnas även av vattenståndsfluktuationer, isskrivning och stormvågor som rensar bort konkurrerande arter. I ett längre perspektiv är lokalerna inte stabila eftersom landhöjningen ger ändrade förutsättningar som medför att lokaler försvinner och nya kommer till. Fröna är vindspridda, men kan transporteras med vatten. En rimlig uppskattning av spridningsavstånd är 100–500 meter.

1140 – Blottade sand- och lerbottnar

Grunda, sandiga och leriga bottenar som delvis blottas vid lågvatten. Dessa bottenar är ofta fria från makrovegetation men med stora mängder blågrönalger och kiselalger. Fintrådiga alger kan förekomma.

Naturtypen är viktig för änder och vadarfåglar, som söker föda i de grunda bottenarna. Vattenkvaliteten ska vara god och den antropogena belastningen i form av utsläpp och läckage av övergödande näringsämnen, olja och kemikalier ska vara försumbar.

1160 – Stora vikar och sund

Stora grunda vikar och sund med begränsat inflytande av sötvatten. Dessa habitatkomplex är ofta skyddade från kraftiga vågor samt innehåller olika typer av sediment och substrat med artrika bentiska växt- och djursamhällen. Gränsen för grunt vatten kan ofta definieras genom närvaro av ålgräs- eller natesamhällen. Vissa delar kan dock vara utan vegetation och djupare. Vikarna är normalt större än 25 ha.

Vikar och sund behöver förekomma i tillräckligt stora arealer samt bestå av artrika bentiska växt- och djursamhällen. Naturtypen bör uppfylla förutsättningarna att kunna fungera som viktiga reproduktionslokaler för många fiskarter samt bibehålla en mobil epifauna med hög individrikedom och produktivitet. Bottenens beskaffenhet förutsätter en naturlig variation av sediment och substrat med stor variation i vegetation.

Vikar och sund förutsätter en naturlig vattenomsättning som inte störs av byggnationer, bryggor etc.

1630 – Strandängar vid Östersjön

Merparten av strandängarna är eller har varit påverkade av slätter och/eller betesdrift. Flora och fauna varierar beroende på bl.a. underlag och hävdhistorik, och är oftast präglade av antingen pågående traditionell hävd eller tidigare hävd. Arter som indikerar hävdkontinuitet ska finnas. Naturtypen är i allmänhet helt öppen, men enstaka träd och buskar kan förekomma.

Vegetationen påverkas av naturliga faktorer som till exempel landhöjning, vattenståndsväxlingar och isskrap och är mer eller mindre tydligt zonerad. De hävdade strandängarna är viktiga för häckande vadare.

Strandängar vid Östersjön varierar dock en hel del beroende på var de förekommer. Landhöjning, vattenståndsväxlingar och isskrap har en mycket större inverkan i norra delen av Östersjöområdet vilket leder till en stor variation i naturtypens artinnehåll och en zonerad av vegetationen samt att de inte har samma krav på hävd för att hållas öppna. På platser med mycket gäss kan betespåverkan från dessa vara betydande och hålla naturtypen öppen.

Kärlväxtfloran på strandängar vid Östersjön är ofta artrik och i synnerhet längs Bottenviken och Bottenhavet särpräglad med arter såsom kärrvial, grönländsgåsört, strandögontröst och klapperögontröst. Längst i norr förekommer ibland även strandviva i naturtypen.

Mark som på grund av igenväxning, felaktig skötsel eller annan påverkan i stort sett saknar karakteristiska arter och inte kan anses gå att restaurera inom en rimlig tid bör i normalfallet inte räknas som naturtyp. Detta gäller även mark som är så starkt gödningspåverkad att kvävegynnade växter helt dominerar fältskiktet.

4030 – Torra hedar

Torra till friska, hävdpräglade hedar på silikatrika podsoljordar (ej sandfält) nedanför trädgränsen. Naturtypen har utvecklats genom lång beteskontinuitet, ofta i kombination med återkommande bränningar, men kan vara stadd i igenväxning. Krontäckning av träd och buskar, som inte är av igenväxningskaraktär, är 0-30 %. Torra hedar är vanligtvis artfattiga och domineras av smalbladiga gräs och ris, till exempel fårsvingel, rödven och ljung. Hävdgynnade arter ska finnas. De svenska undertyperna delas in i ljunghedar och gräshedar.

9030 - Landhöjningsskog

Naturtypen förekommer längs kusten från Uppland och norrut. Den finns i flacka områden från Östersjöns normalvattenläge till 3 meter över havet. Trädskiktets krontäckningsgrad är 30-100% och barr- och/eller triviallöv utgör minst 50% av grundytan.

Skogen som ingår i naturtypen skall vara naturskog eller likna naturskog med avseende på egenskaper och strukturer och vara naturligt förnygrad primärskog. Den kan ha påverkats av t.ex. bete, plockhuggning eller naturlig störning. I de sena successionsstadierna som ingår ska det finnas gamla träd och död ved. Kontinuitetsbrott eller skogsbruksåtgärder kan ha förekommit, men området i sin helhet liknar naturskog med avseende på egenskaper och strukturer.

Naturtypen förekommer i ett landskap där en stor del av successionsstadierna såsom stränder, strandängar, busksnår och primärskogar samt våtmarker i olika utvecklingsstadierna finns representerade. I takt med landhöjningen koloniserar de olika ingående miljöerna successivt nya områden. Naturlig dynamik präglar naturtypen.

De lägst liggande primärskogarna utgörs ofta av örtrika lövskogar. Längre upp har barrträd börjat etablera sig och olika blandskogstyper uppstår. Högst upp från stranden finns barrskogar vars jordmån utlakats i sådan mån att den influens brackvattnet haft inte längre gör sig påmind och om inte jordarten i sig är näringsrik så är vegetationen typisk för näringsfattiga förhållanden.



Länsstyrelsen
Norrbotten