

1:e byråingenjör Uhr
08/24 55 00/2137

Gränskärets naturreservat i Edebo socken, Norrtälje kommun
ek karta 129 40

./.
Länsstyrelsen förklarar med stöd av 7 § naturvårdslagen (1964:822) det område som utmärkts på bifogade karta som naturreservat. Med stöd av 8 och 10 §§ samma lag fastställer länsstyrelsen vidare nedan angivna föreskrifter att gälla inom reservatsområdet.

<u>Benämning</u>	Gränskärets naturreservat
<u>Kommun</u>	Norrtälje
<u>Socken</u>	Edebo
<u>Fastigheter</u>	Del av Järsjö 3:24
<u>Markägare</u>	
<u>Förvaltare</u>	Markägaren i samråd med skogsvårdsstyrelsen.

Naturreservatets areal och beskaffenhet

Reservatet, som omfattar öarna Gränskäret, Mellanören och Gumsen med omgivande skär, har en sammanlagd areal av cirka 23 hektar, varav cirka 5 hektar land. Öarna är bevuxna med al, ask, björk, tall och gran. Även havtorn förekommer. På Gumsen samt de norra delarna av Mellanören och Gränskäret finns bra badklippor.

Lägesbeskrivning

Reservatet är beläget i Edebovikens mynning ca 10 km norr om Hallstavik.

Syfte

Syftet med reservatet är att säkra ett skärgårdsområde som är av väsentlig betydelse för allmänhetens friluftsliv.

Föreskrifter angående förfogande över reservatsområdet

Det är inom reservatsområdet förbjudet

att uppföra ny byggnad; länsstyrelsen kan dock meddela tillstånd för anläggande av sanitära anordningar

att bedriva någon form av täktverksamhet, schaktning, fyllning eller liknande ingrepp, som väsentligen kan skada markytans form

att sätta upp stängsel eller att eljest vidta åtgärd som hindrar eller försvårar allmänhetens möjlighet att nyttja området för bad och rörligt friluftsliv

att utan länsstyrelsens tillstånd sätta upp skyltar, anlägga vägar, upplag, bryggor, campingplats eller liknande anordning

att utan länsstyrelsens tillstånd framdra luftledning eller jordkabel.

Föreskrifter gällande allmänheten

Det är inom reservatsområdet förbjudet

att förstöra eller skada fast naturföremål eller ytbildning

att gräva upp växter eller i övrigt avsiktligt skada markvegetationen (såsom gräs-, moss- eller lavtäcket)

att medvetet störa djurlivet (t ex genom att klättra i bo-träd, plocka ägg eller från nära håll fotografera fågelbo, lya, gryt eller liknande)

att medföra hund som ej är kopplad

att tälta mer än två dygn

att göra upp eld annat än på här för eventuellt iordningsställda och anvisade platser

att på ett för andra störande sätt använda radio, grammfon, bandspelare eller dylikt.

Härjämte erinras om att det enligt gällande lagstiftning är dessutom förbjudet

att skräpa ned i naturen med plåt, glas, plast, papper, avfall eller annat (23 § naturvårdslagen)

att olovligen från växande träd eller buskar bl a bryta grenar och kvistar (12 kap 2 § brottsbalken)

att handha eld eller brandfarligt föremål på sådant sätt att därav lätt kan uppstå brand (10 § brandlagen)

att plocka eller på annat sätt skada inom länet fridlysta växter.

Vård- och förvaltningsföreskrifter


Naturreservatet skall förvaltas av markägaren i samråd med skogsvårdsstyrelsen.


Reservatet skall vårdas så att nuvarande naturmiljö och landskapsbild i möjligaste mån bibehålles - kalavverkning får sålunda ej ske. Vid gallring och röjning bör för djurlivet värdefulla boträd och buskar sparas.

Reservatet skall genom skogsvårdsstyrelsens försorg utmärkas i enlighet med de anvisningar som utfärdats av statens naturvårdsverk.

./.. Besvär till jordbruksdepartementet enligt bilaga (formulär H).

I den slutliga handläggningen av detta ärende har deltagit byråchefen Herrström, beslutande, bitr länsarkitekten Näsval, länsassessorn Hammarstedt, byrådirektören Stahre samt 1:e byråingenjören Uhr, föredragande.

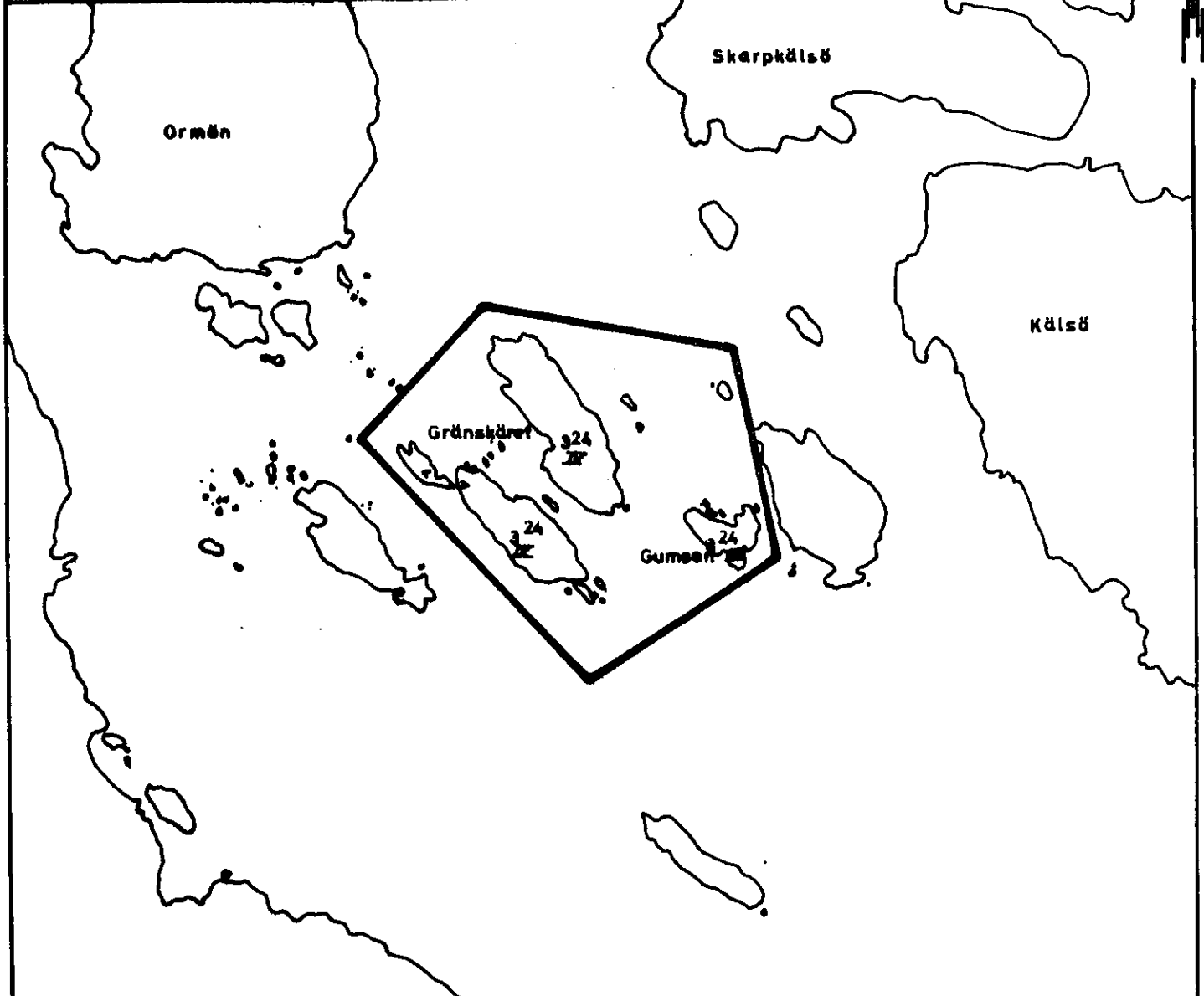
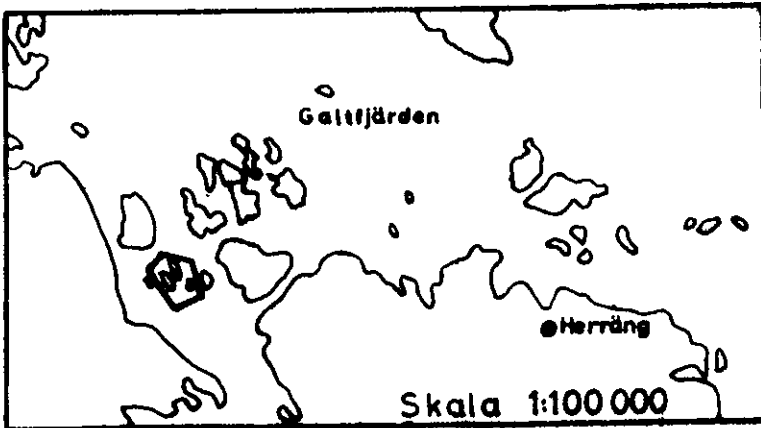

P. Å. Herrström


Johan Uhr

Kopia till
akten
registret
länskungörelserna
markägarna
statens planverk
statens naturvårdsverk
vägförvaltningen
fbm i Norrtälje lantmäteridistrikt
Norrtälje kommun
skogsvårdsstyrelsen
Stiftelsen Stockholms Skärgård
landsantikvarien
Svenska naturskyddsföreningen
polismyndigheten i Norrtälje pdt
naturvårdsrådet för Stockholms län
planenheten
lantmäterienheten
juridiska enheten
regionalekonomiska enheten

BILAGA

Tillhör länsstyrelsens
beslut 11.121-601-72



— Gräns för natur-
reservat

Karta över

**GRÄNSKÄRETS
naturreservat**

NORRTÄLJE kommun

Upprättad den 20.8.1974 av G.B.

Skala 1:10 000

**LÄNSSTYRELSEN STOCKHOLMS LÄN
NATURVÅRDSENHETEN**