

Furusundsfjärdens naturreservat i Rådmanö socken, Norrtälje kommun ek karta 11945

./.

Länsstyrelsen förklarar med stöd av 7 § naturvårdslagen det område som utmärkts på bifogade karta som naturreservat. Med stöd av 8 och 10 §§ samma lag fastställer länsstyrelsen vidare nedan angivna föreskrifter att gälla inom naturreservatets område.

| | |
|--------------------|---|
| <u>Benämning</u> | Furusundsfjärdens naturreservat |
| <u>Kommun</u> | Norrtälje |
| <u>Fastigheter</u> | Furusundsacken 1:1 - 1:16 |
| <u>Markägare</u> | |
| <u>Förvaltare</u> | Skogsvårdsstyrelsen i samråd med markägarna |

Naturreservatets areal och beskaffenhet

Reservatet, som omfattar öarna Stor-Asken, Lill-Asken, Sturpen, Alörarna, Getören, Vitbergsören och Vitbergsrynnorna, har en sammanlagd landareal av ca 22 hektar.

Öarna är be vuxna med lövskog med inslag av enbuskar och ibland enstaka granar och tallar. I lövskogen finner man främst al, alm, ask, asp och lönn samt hassel medan övriga trädslag som björk, rönn, hägg, sälg, getapel och vildapel förekommer mera sparsamt. På ön Stor-Asken, som har spår av tidigare bogättning, återfinns en vacker hassellund om flera hektar. Denna ö är också intressant för den rika förekomsten av alm.

Öarna inom reservatet har mestadels flacka, steniga stränder av mindre värde för bad och annat friluftsliv. De torde dock utgöra utmärkta häckningsbiotoper för sjöfågel som ejder, svärta m fl arter.

Lägesbeskrivning

Reservatet är beläget vid Furusundsfjärden ca tre km norr om Furusund.

Syfte

Reservatets syfte är att bevara ett oexploaterat område av inner skärgården av värde för friluftslivet samt att bibehålla öarnas särpräglade flora och fauna.

1974-03-13

11.121-40-74
01-88Föreskrifter i fråga om rätten att förfoga över fastighet

Det är inom reservatsområdet förbjudet

att uppföra ny byggnad. Länsstyrelsen kan dock lämna tillstånd till mindre sanitära anordningar som utan att strida mot reservatets syfte erfordras för områdets nyttjande

att bedriva täkt, schaktning, fyllning eller liknande ingrepp som väsentligen kan förändra markytans form

att med undantag för eventuella hägnader för betesdjur uppsätta stängsel eller eljest vidta åtgärd som hindrar eller försvårar allmänhetens tillträde till reservatet

att uppsätta skyltar, anlägga vägar, upplag, bryggor, campingplats eller liknande

att utan länsstyrelsens tillstånd dra fram luftledning, jord- eller vattenkabel

att avverka stående träd eller vidta buskröjning i annan mån än vad skötselplanen över reservatet medger

att utan länsstyrelsens tillstånd vidta åtgärder som kan antas strida mot syftet med reservatet och som inte är reglerade i en av förvaltarna i samråd med länsstyrelsen upprättad skötsel- och dispositionsplan.

Föreskrifter gällande allmänheten

Det är inom reservatsområdet förbjudet

att förstöra eller skada fast naturföremål eller ytbildning

att gräva upp blommor eller avsiktligt skada markvegetationen (gräs-, moss- eller lavtäcket)

att nedvetet störa djurlivet (t ex genom att klättra i boträd eller från nära håll fotografera fågelbo, lya, gryt eller liknande)

att medföra hund eller katt som ej är kopplad

att tälta mer än ett dygn

att för längre tid än ett dygn förankra båt vid samma strand på sådant sätt att andras möjlighet att utnyttja värdefull båt- eller badplats försvåras

1974-03-13

11.121-40-74
01-88

att göra upp eld

att på ett för andra störande sätt använda radioapparat, gramfon, bandspelare eller dylikt.

Härjante erinras om att det enligt gällande lagstiftning är förbjudet

att skräpa ned utomhus, vare sig i naturen eller inom bebyggda områden, med plåt, glas, plast, papper, avfall eller annat

att olovligen från växande träd och buskar bryta grenar och kvistar

att handha eld eller brandfarligt förenål på sådant sätt att därav lätt kan uppstå brand

att plocka eller på annat sätt skada inom länet fridlysta växter

att olovligen jaga, döda, fånga eller skada däggdjur och fåglar samt bortföra ägg eller bo

att olovligen fiska på enskilt vatten.

Vård och förvaltningsföreskrifter

Naturreservatet skall förvaltas av skogsvårdsstyrelsen i samråd med markägaren.


Reservatet skall vårdas så att nuvarande naturmiljö och landskapsbild i möjligaste mån bibehålls. Vid eventuell gallring och röjning bör för djurlivet värdefulla träd och buskar sparas.

Skogsvårdsstyrelsen skall i samråd med länsstyrelsen och markägaren upprätta en skötselplan för reservatet. På förslag av förvaltarna eller länsstyrelsen skall planen vid behov kunna revideras. Reservatet skall skötas i enlighet med denna plan.

Skogsvårdsstyrelsen skall utnärka reservatet i enlighet med statens naturvårdsverks anvisningar.

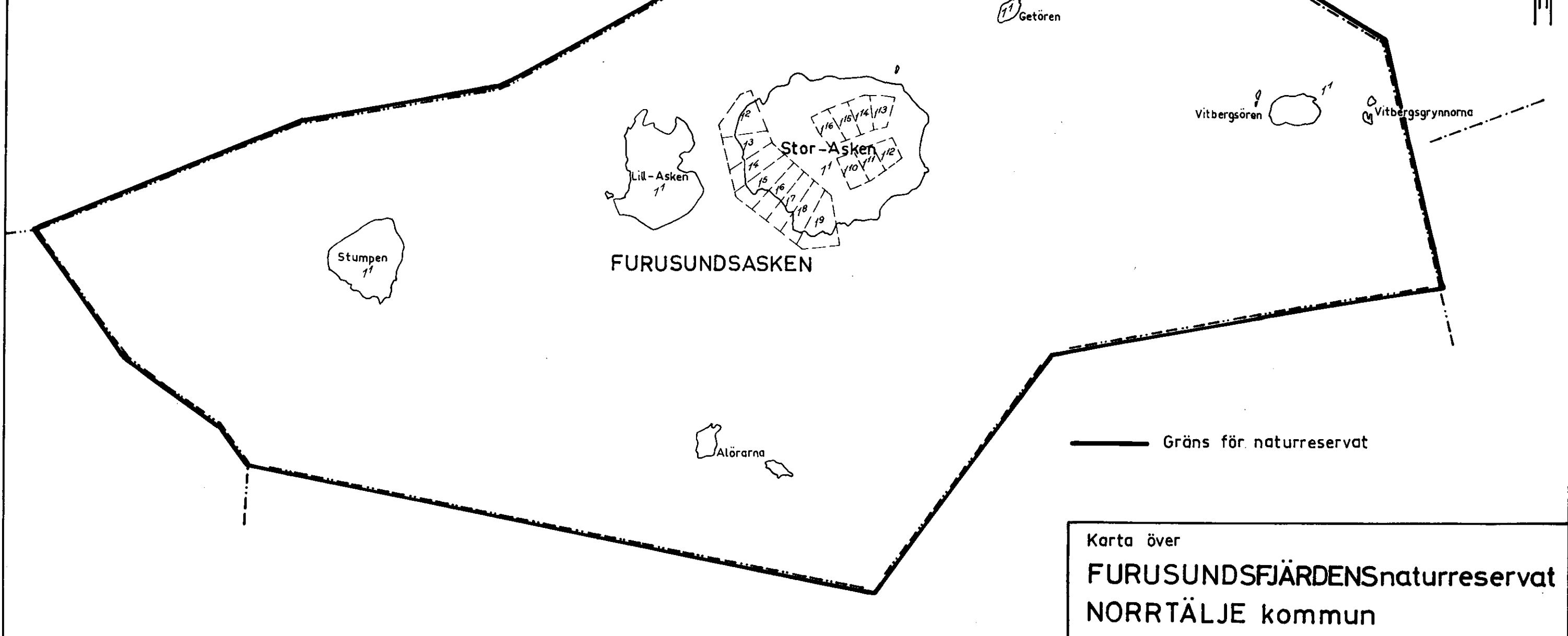
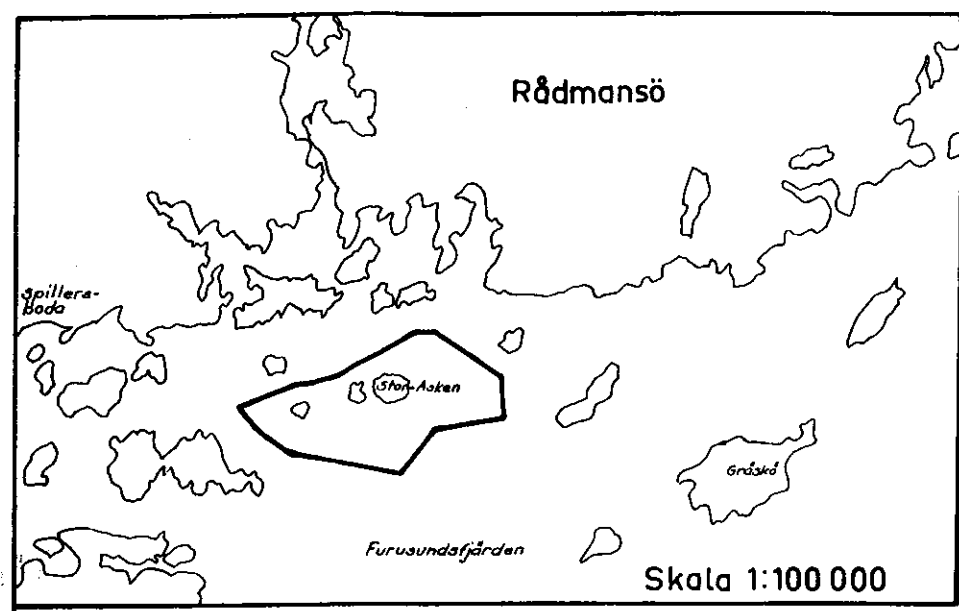
Besvär till jordbruksdepartementet enligt bilaga (Formulär H)

I handläggningen av detta ärende har deltagit byråchefen Herrström, beslutande, länsassessorn Källén, biträdande länsarkitekten Näswall, byrådirektören Stahre, byråassistenten Dahlquist samt jägästaren Englund, föredragande.


P-A Herrström


Hans Englund

Tillhör länsstyrelsens
beslut 11.121-40-74



— Gräns för naturreservat

Karta över
FURUSUNDSFJÄRDENS naturreservat
NORRTÄLJE kommun

Upprättad den 13.2.1974 av G. Svaneberg

Skala 1:10 000

LÄNSSTYRELSEN STOCKHOLMS LÄN
NATURVÅRDSENHETEN

Furusundsfjärden