

LÄNSSTYRELSEN

Stockholms län

Naturvårdsenheten

BESLUT

1 (3)

Jägmästare Englund
08/24 55 00/2136

1973-10-23

11.121-62-71
01-88

Fiskaruddens naturreservat i Häverö socken, Norrtälje kommun
ek karta 129 41

Länsstyrelsen förklarar med stöd av 7 § naturvårdslagen det område som utmärkts på bifogade karta som naturreservat. Med stöd av 8 och 10 §§ samma lag fastställer länsstyrelsen vidare nedan angivna föreskrifter att gälla inom reservatsområdet.

Benämning Fiskaruddens naturreservat
Kommun Norrtälje
Fastighet Del av Hensvik 1:17
Markägare
Förvaltare Markägaren i samråd med skogsvårdsstyrelsen

Naturreservatets areal och beskaffenhet

Ett område om ca fyra hektar på Fiskarudden omfattande dels ett alkärr, dels gammal betesmark med rik, för skärgården karaktäristisk flora. Förutom vanliga ängsblommor som gullviva, mid-sommarblomster, mandelblom m fl är området mycket rikt på orkidéer. Bland orkidéerna märks främst Adam och Eva, men även nattviol, ängsnycklar, tvåblad, nästrot och enstaka exemplar av guckusko förekommer. Stränderna kantas av algvegetation med ett lågväxande brän av havtorn. Barrskog dominerar den sydvästra delen av reservatet, medan lövskog med bl a ask, ek, oxel, lönn, rönn, björk, hägg och vildapel samt enstamniga vackra enar huvudsakligen återfinns i nordost. Stränderna är i öster flacka, något sankta, medan i norr finns badklippor.

Lägesbeskrivning

Fiskarudden är belägen vid Singöfjärden en mil nordnordost om Hallstavik, ca en och en halv kilometer nordväst om Herrängs samhälle.

Syfte

Syftet med reservatet är att bevara ett botaniskt intressant område som samtidigt är av betydelse för allmänhetens friluftsliv.

Föreskrifter i fråga om förfogande över reservatet

Det är inom reservatsområdet förbjudet

att uppföra ny byggnad

att bedriva någon form av täktverksamhet, schaktning, fyllning eller liknande ingrepp som väsentligen kan skada markytans form

1973-10-23

11.121-62-71
01-88

att uppsätta stängsel eller eljest vidta åtgärd som hindrar eller försvårar allmänhetens möjlighet att nyttja området för bad och rörligt friluftsliv

att uppsätta skyltar, anlägga vägar, bryggor, campingplats eller liknande anordning

att utan länsstyrelsens tillstånd frandra luftledning eller jordkabel.

Föreskrifter gällande allmänheten

Det är inom reservatsonrådet förbjudet

att förstöra eller skada fast naturföremål eller ytbildning

att gräva upp blommor eller skada markvegetationen (gräs-, moss- eller lavtäcket)

att medvetet störa djurlivet (t ex genom att klättra i boträd, bortföra fågelägg eller från nära håll fotografera fågelbo, lya, gryt eller liknande)

att medföra hund eller katt som ej är kopplad

att tälta eller ställa upp husvagn

att göra upp eld

att på ett för andra störande sätt använda radioapparat, grammo- fon, bandspelare eller dylikt.

Härjante erinras om att det enligt gällande lagstiftning är för- bjudet

att skräpa ned utonhus, vare sig i naturen eller inom bebyggda områden, ned plåt, glas, plast, papper, avfall eller annat (23 § naturvårdslagen)

att olovligen från växande träd eller buskar bli a bryta grenar och kvistar (12 kap 2 § brottsbalken)

att handha eld eller brandfarligt föremål på sådant sätt att därav lätt kan uppstå brand (10 § brandlagen)

att plocka eller på annat sätt skada inom länet fridlysta växter.

Vård och förvaltningsföreskrifter

Naturreservatet skall vårdas i enlighet med en av skogsvårds- styrelsen i samråd med markägaren upprättad skötselplan, som skall godkännas av länsstyrelsen. Vid behov skall planen kunna ändras.

BESLUT

3


1973-10-23

11.121-62-71
01-88

Reservatet skall genom skogsvårdsstyrelsens försorg utmärkas i enlighet med de anvisningar som utfärdats av statens naturvårdsverk.

Besvär till jordbruksdepartementet enligt bilaga (Formulär H).

I den slutliga handläggningen av detta ärende har deltagit länsrådet Lindskog, beslutande, biträdande länsarkitekten Näswall, länsassessorn Bärnhein, byrådirektören Stahre samt jägmästaren Englund, föredragande.



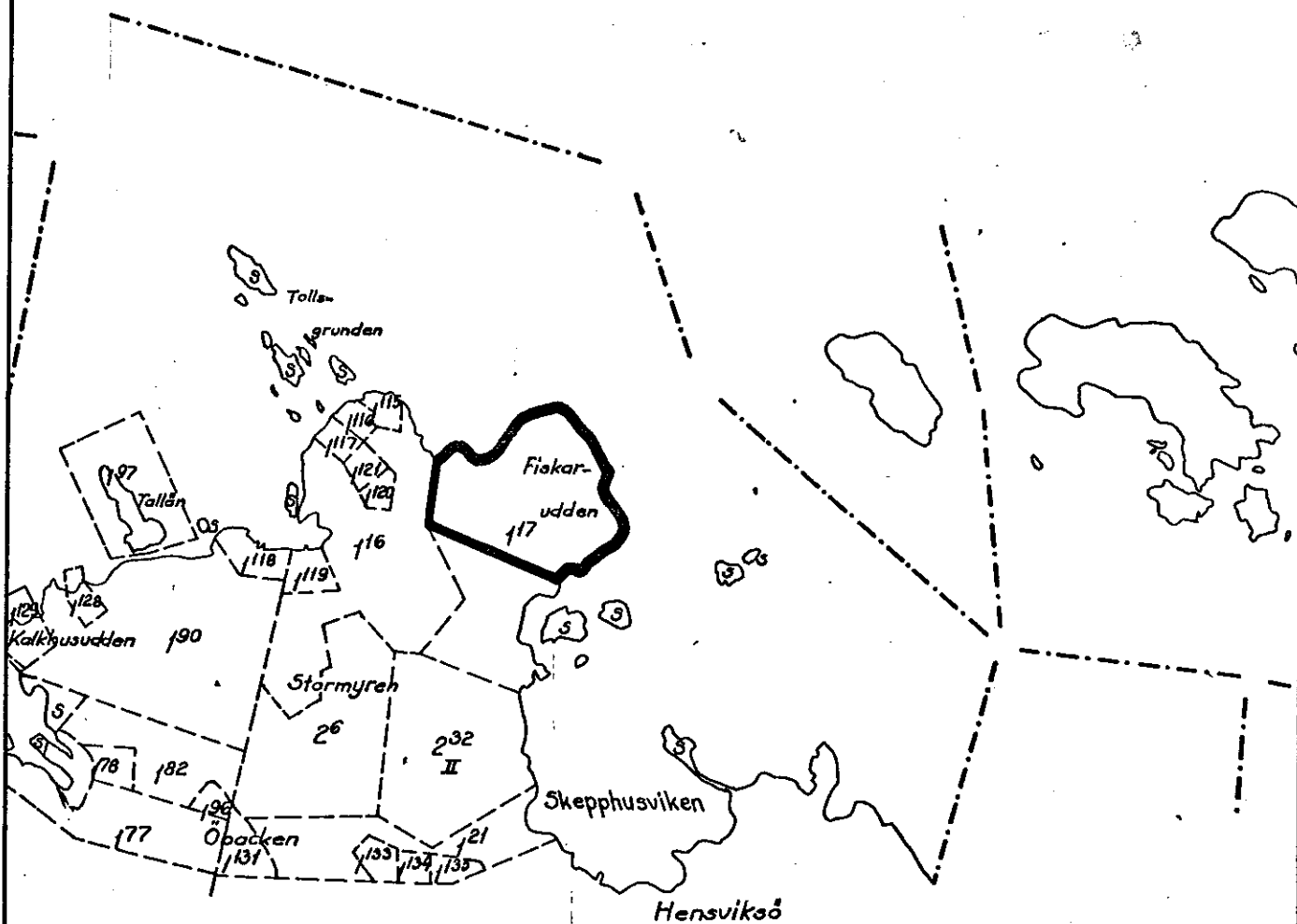
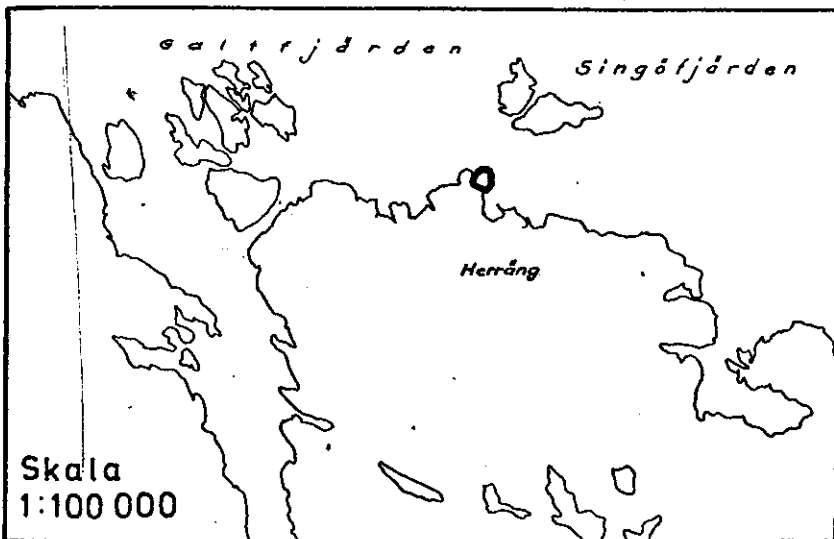
Lennart Lindskog



Hans Englund

Kopia till

Tillhör länsstyrelsens
beslut 11.121 - 62 - 71



Teckenförklaring.

————— Gräns för
naturreservat

Karta över
FISKARUDDENS
naturreservat
NORRTÄLJE kommun

Upprättad den 7 aug. 1973
av G. Svaneberg

Skala 1:10 000

LÄNSSTYRELSEN I STOCK-
HOLMS LÄN
NATURVÅRDSENHETEN