

R e s o l u t i o n .

Kungl. Vetenskapsakademien har - i anledning av en utav länsjägmästaren E. Hedemann-Gade, Stockholm, till dess naturskyddskommitté gjord ansökning - anhållit om fridlysning såsom naturminnesmärke av ett å en ansökningen bifogad karts-kiss angivet område om c:a 2,5 hektar, beläget å Kils gård i Boo socken och utgörande ett c:a 40 meter högt bergsparti med intill detsamma växande blandskog av barrträd. Ägaren av Kils gård har lämnat sitt medgivande till fridlysningen.

Kungl. Maj:ts befallningshavande har tagit ansökningen i övervägande och prövar, jämlikt lagen den 25 juni 1909 angående naturminnesmärkens fredande, skäligen härigenom förklara ifrågasvarande område för fridlyst naturminnesmärke, därvid följande fridlysningsbestämmelser skola gälla:

Avverkning av stånds-kog må icke äga rum; dock må markägaren, därest svårare skadegörelse genom skogseld, insekter eller svampar skulle uppstå, efter skogsvårdsstyrelsens anvisning avverka och tillgodogöra sig torra och svårt skadade träd.

På bergåsen markeras områdets gräns medelst rösen eller järnrör. Vid båda ändarna av den utmed stranden upptagna promenadvägen samt i områdets nordöstra hörn, där den över bergkammen stakade rågången träffar rågången mot avstyckningen, uppsättas i berget förankrade gjutjärnstavlor med inskrifter "Naturskyddsområde. Fridlyst enligt lag."

Utan hinder av fridlysningen må promenadvägen längs sjöstran-

den även i fortsättningen utnyttjas.

Kungörelse om fridlysningen kommer att genom Kungl. Maj:ts befallningshavandes försorg införas i länskungörelserna och Stockholms-Tidningen samt i laga ordning anslås i Boo församlings kyrka.

Den som etc. Ecklesiastikdep. 30/45 dagar.

Stockholm å landskansliet den 11 september 1946.

llh
På länsstyrelsens vägnar:

Bertil H:son Rabe

Eric Humble

Bestyrkes på tjänstens vägnar:

G. Hedström

Till

Länsstyrelsen i Stockholms län.

På förslag av länsjägmästaren E. Hedemann-Gade får vetenskapsakademien med överlämnande av bifogade handlingar genom sin naturskyddskommitté anhålla om utfärdande jämlikt 6 § lagen den 25 juni 1909 angående naturminnesmärkens fredande av fridlysning av följande område och föremål å Kils gård i Boo socken, nämligen

a) ett område om c:a 2,5 hektar, beläget på sätt karts-kiss utvisar och utgörande ett mäktigt bergsparti med barrblandskog vid roten;

b) en c:a 500-årig ek, växande intill den genom gården passerande gamla landsvägen; samt

c) en c:a 600-årig ek, växande öster om det s.k. Fiskartorpet å gårdens ägor.

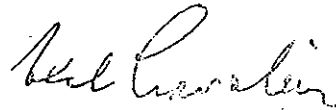
Markägaren, _____, har skriftligen i varje särskilt fall lämnat sitt medgivande till fridlysning. Äganderättsbevis bifogas.

Vetenskapsakademien förordar beträffande området de av länsjägmästaren Hedemann-Gade föreslagna fridlysningsbestämmelserna och beträffande träden utfärdande av förbud mot deras fällande eller skadande. Dock må det vara markägaren medgivet att på skogsvårdsstyrelsens anvisning avlägsna torra eller torkande och därigenom vanprydande grenar å träden.

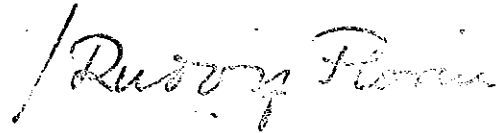
Området och träden föreslås skola utmärkas på sätt av
länsjägmästaren Hedemann-Gade föreslagits. Naturskyddstavlor komma
att översändas till denne för uppsättning i områdets gränser och
på trädstammarna.

Stockholm den 22 november 1945.

På vetenskapsakademiens vägnar:



Ordförande i naturskyddskommittén.



Till

Kungl. Vetenskapsakademiens naturskyddskommitté.

Undertecknad har härmed äran hemställa att kommittén hos länsstyrelsen i Stockholms län anhåller om fridlysning med stöd av lagen angående naturminnesmärkens fredande av ett område om ca 2/3 ha beläget å Kils gård i Boo socken av Stockholms län.

Som motiv för en dylik fridlysning torde böra anföras:

Området ifråga utgöres av ett till ca 40 meters höjd, i stort sett alldeles brant sig resande bergparti, vid vars rot uppvuxit en barrblandskog, i vilken hittills endast avverkats torra och skadade träd. Beståndet ifråga omfattar såsom framgår av bifogade stamräkningslängd 569 träd med en virkesmassa av 220 fastmeter. Beståndsåldern är varierande och de äldsta träden ca 200 år. Höjden på de längsta granarna uppgår till 26 à 27 meter och brösthöjdsdiametern på de grövsta tallarna till ej mindre än 36 eng. tum. Bergstupet och strandrensarna erbjuda en bild av mäktig skönhet, vars like svårligen kan uppletas på många andra håll i Stockholms skärgård.

Belägenheten av det föreslagna området framgår av bifogade kartskiss.

Ägare är, såsom framgår av bifogade äganderättsbevis,

Medgivande från henne till fridlysningen bifogas.

Följande fridlysningsbestämmelser föreslås:

1) På bergåsen markeras områdets gräns medelst rösen eller järnrör. I övrigt finnes stängsel, som bör underhållas.

Vid båda ändarna av den utmed stranden upptagna promenadvägen ävensom i områdets nordöstra hörn där den över bergkammen stakade rågången träffar rågången mot avstyckningen, uppsättes i berget förankrade järntavlor av Kungl.-Vetenskapsakademiens gängse modell.

2) Avverkning av ståndskog må icke äga rum; dock må markägaren, därest svårare skadegörelse genom skogseld, insekter eller svampar skulle uppstå, efter skogsvårdsstyrelsens anvisning avverka och tillgodogöra sig torra och svårt skadade träd.

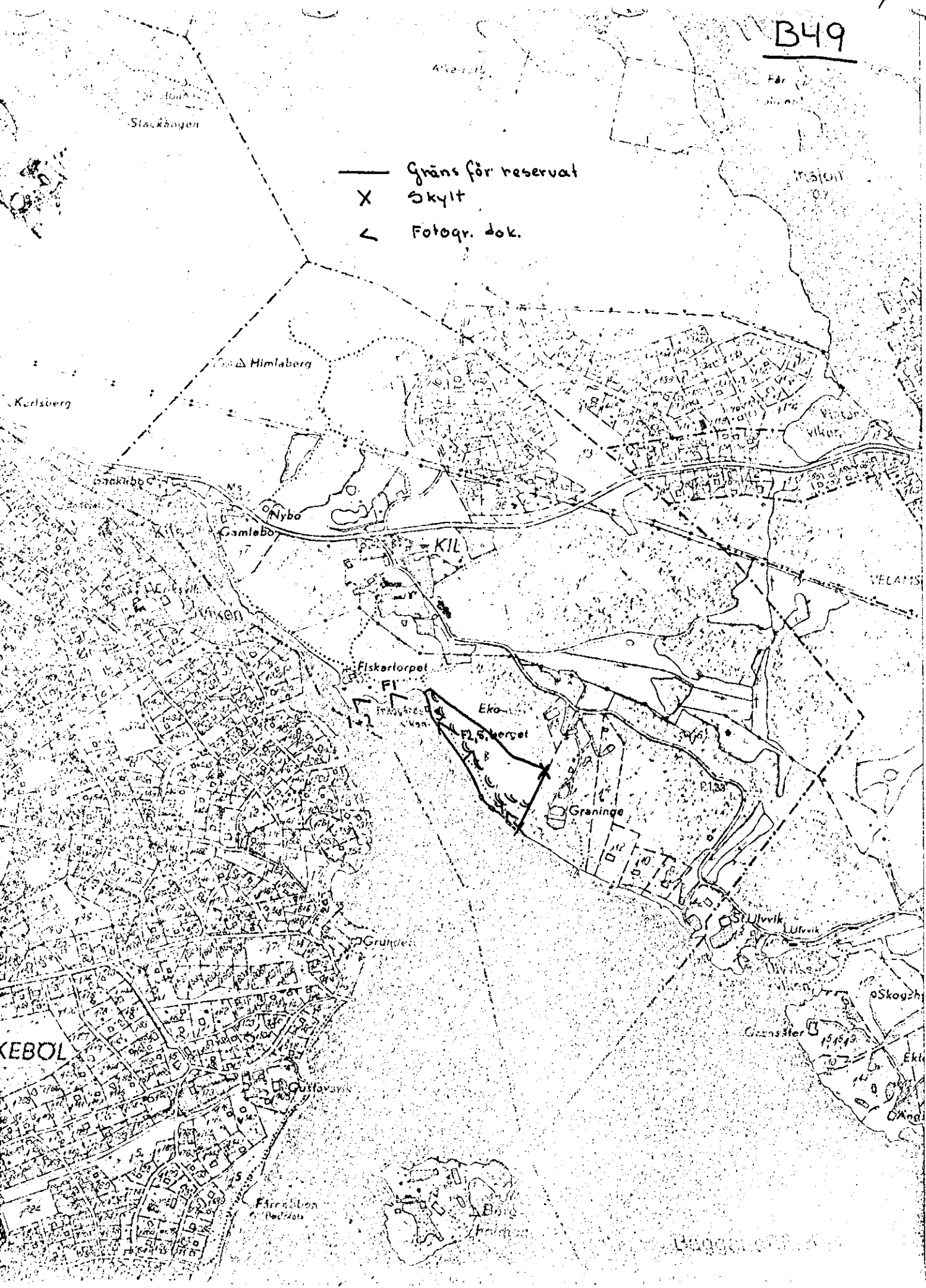
3) Promenadvägen längs sjöstranden må även i fortsättningen utnyttjas.

Stockholm den 16 november 1945.


(E. Hedemann-Gade)

B49

- Gräns för reservat
- X Skytt
- < Fotoqr. dok.



Stacksången

Karlsberg

Himlaberg

KIL

Flskarlorpet

Eko

Graninge

Grunde

St. Ulvrik

KEBOL

Färriången

Skogsh

Ekt

1880

Utdrag av karta

Över

Kihl

Boo

517

Skala: 1:20.000

