



# LÄNSSTYRELSEN

Stockholms län

Naturvårdsenheten  
1:e byråingenjör  
Plym Forshell  
08 - 785 51 30

## BESLUT

Datum  
1980-02-04  
Ert datum

Beteckning  
11.1211-625-77  
Er beteckning  
0187

Enligt sändlista

### Bildande av naturreservatet Domarudden i Vaxholms kommun

(3 bilagor)

### Beskrivning av naturreservatet

<u>Benämning</u>	Naturreservatet Domarudden
<u>Kommun</u>	Vaxholm
<u>Socken</u>	Österåker
<u>Fastighet</u>	Domarudden 1:1
<u>Lägesbeskrivning</u>	Ek karta 118 08 Reservatet är beläget vid Drängsjöns östra strand, 3,5 km NO Österåkers kyrka
<u>Areal</u>	23 ha
<u>Därav landareal</u>	14 ha
<u>Markägare</u>	Vaxholms kommun
<u>Naturvårdsförvaltare</u>	Vaxholms kommun i samråd med skogsvårdsstyrelsen

### Grund för beslutet

Reservatet har ett vackert läge vid Drängsjön, som på grund av sitt rena vatten är en uppskattad badsjö. Området är till övervägande del bevuxet med barrskog med lövinslag. Gammal gräsbevuxen kulturmark ger omväxling åt landskapet. Domarudden är flitigt utnyttjat för motion och rekreation av såväl kommuninnevånare som andra inom regionen. Fastigheten har länge tjänat som vandrarhem och friluftsgård. På den bebyggda tomten finns bl a en bastu vid sjön. Ett flertal markerade spår och leder går genom reservatet, t ex Roslagsleden och Blå leden. Området bör således på grund av sin betydelse för allmänhetens friluftsliv särskilt skyddas och vårdas som naturreservat.

Med stöd av 7 § naturvårdslagen (1964:822) förklarar länsstyrelsen det område som utmärkts på bifogade karta (bilaga 1) som naturreservat.



Datum  
1980-02-04  
Ert datum

Beteckning  
11.1211-625-77  
5187

Reservatsföreskrifter

För att trygga ändamålet med reservatet förordnar länsstyrelsen med stöd av 8-10 §§ naturvårdslagen samt 3 och 9 §§ naturvårdsförordningen att nedanstående föreskrifter samt vård- och förvaltningsbestämmelser skall gälla beträffande området.

A Föreskrifter enligt 8 § naturvårdslagen angående inskränkningar i markägares och annan sakägares rätt att förfoga över fastighet inom reservatet

Utöver föreskrifter och förbud i lagar och författningar skall förbud gälla att

- bedriva täkt eller annan verksamhet som förändrar områdets topografi som att gräva, spränga, borra, schakta eller utfylla
- anordna upplag annat än tillfälligt i samband med områdets skötsel
- uppföra stängsel eller andra hägnader
- plantera igen inägomark
- inplantera för området främmande träd och vilda djurarter
- avverka eller utföra annan skoglig åtgärd utöver vad som anges i skötselplanen (bilaga 2)
- jaga
- göra utsläpp som innebär förorening eller annan förändring i sjön

Utan länsstyrelsens tillstånd är det förbjudet att

- anlägga väg, stig eller parkeringsplats
- dra fram mark-, vatten- eller luftledning
- uppföra fast anordning eller liknande (skjutbana, radiomast, antenner o d)
- anlägga campingplats



Datum

Beteckning

1980-02-04

11 1211-625-77

Er datum

Er beteckning

- anbringa tavla, plakat, affisch, skylt, inskrift eller därmed jämförlig anordning med undantag av informationstavlor
- anlägga brygga
- uppföra helt ny byggnad eller anläggning eller ändra befintlig byggnad för att tillgodose ett annat ändamål än det vartill den tidigare varit använd
- använda växtnäringsämnen och kemiska bekämpningsmedel.

B Föreskrifter enligt 9 § naturvårdslagen angående markägares och annan sakägares skyldighet att tåla visst intrång

Markägaren och innehavare av särskild rätt till marken förpliktas tåla att de åtgärder vidtas inom området som anges i fastställd skötselplan (bilaga 2).

C Föreskrifter enligt 10 § naturvårdslagen om vad allmänheten har att iaktta inom reservatet

Utöver föreskrifter och förbud i lagar och författningar skall förbud gälla att

- förstöra eller skada fast naturföremål eller ytbildning
- bryta kvistar, fälla eller på annat sätt skada levande eller döda träd och buskar samt skada vegetationen i övrigt, t ex genom att gräva upp ris, örter, gräs, mossor eller lavar
- att störa djurlivet, t ex genom att klättra i boträd eller från nära håll fotografera fågelbo
- medföra hund som ej är kopplad
- tälta annat än på anvisade platser
- sjösätta medhavd båt
- göra upp eld annat än på anvisade platser
- på ett störande sätt använda radioapparat, grammofon, bandspelare, musikinstrument e d
- rida



Datum

Beteckning

1980-02-04

11.1211-625-77  
0187

- framföra cykel, moped eller annat motordrivet fordon annat än på anvisade vägar
- parkera annat än på särskilt anvisade platser.

D Föreskrifter enligt 3 och 9 §§ naturvårdsförordningen (1976:484) om vård och förvaltning

Syftet med vården och förvaltningen

Reservatet skall förvaltas så att områdets naturvärden bevaras och de möjligheter som området erbjuder för friluftsliv och rekreation tillvaratas.

Skötselplan

Reservatet skall skötas enligt anvisningar i fastställd skötselplan. Länsstyrelsen fastställer den skötselplan (bilaga 2) som utarbetats av skogsvårdsstyrelsen i samråd med markägarna. Skötselplanen kan vid behov omarbetas.

Utmärkning

Reservatet skall utmärkas av skogsvårdsstyrelsen enligt de anvisningar som utfärdats av statens naturvårdsverk.

Naturvårdsförvaltare

Naturreservatet skall förvaltas av Vaxholms kommun i samråd med skogsvårdsstyrelsen. I övrigt skall vid förvaltningen samråd fortlöpande äga rum med berörda myndigheter.

Besvär till jordbruksdepartementet enligt bilaga (formulär H).

I den slutliga handläggningen av detta ärende har deltagit stf/länsråd Hammarskjöld, beslutande, naturvårdsdirektör Cewe, bitr länsarkitekt Thöldte, länsassessor Ziefvert, byrådirektör Wretblad, antikvarie Ankarberg förste byråingenjör Nylén samt förste byråingenjör




Datum  
1980-02-04

Beteckning  
11,1211-625-77

Ert datum

Er beteckning

... Plym Forshell, föredragande.

...  
  
Claes Hammarskjöld

  
Christina Plym Forshell

Bilagor

1. Karta
2. Skötselplan
3. Besvärshänvisning

AC/



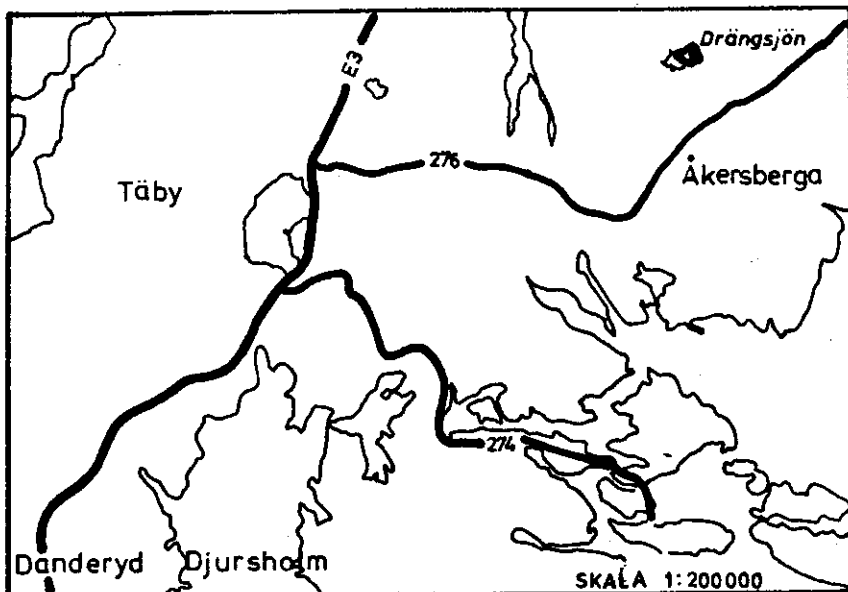
Datum  
1980-02-04

Bezeichnung  
11.1211-625-77  
0187  
Er bezeichnung

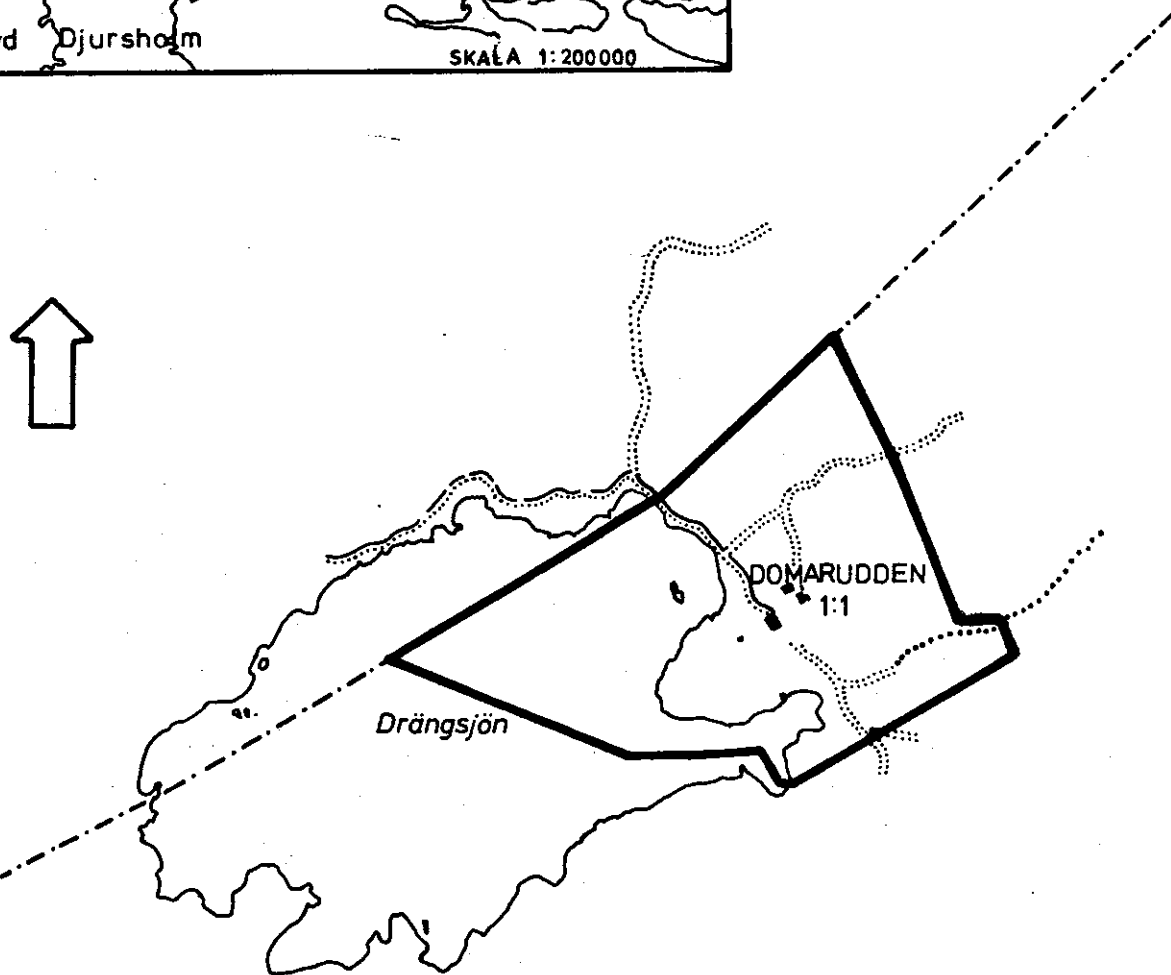
Er datum

... SÄNDLISTA

GR/



Tillhör länsstyrelsens beslut  
11.1211-625-77



— Gräns för naturreservat


Karta över

**DOMARUDDENS naturreservat**  
**VAXHOLMS kommun**

Upprättad 1980-01-31 av G.Svaneberg

Skala 1:10 000

**LÄNSSTYRELSEN STOCKHOLMS**  
**LÄN NATURVÅRDSENHETEN**



**SKÖTSELPLAN**

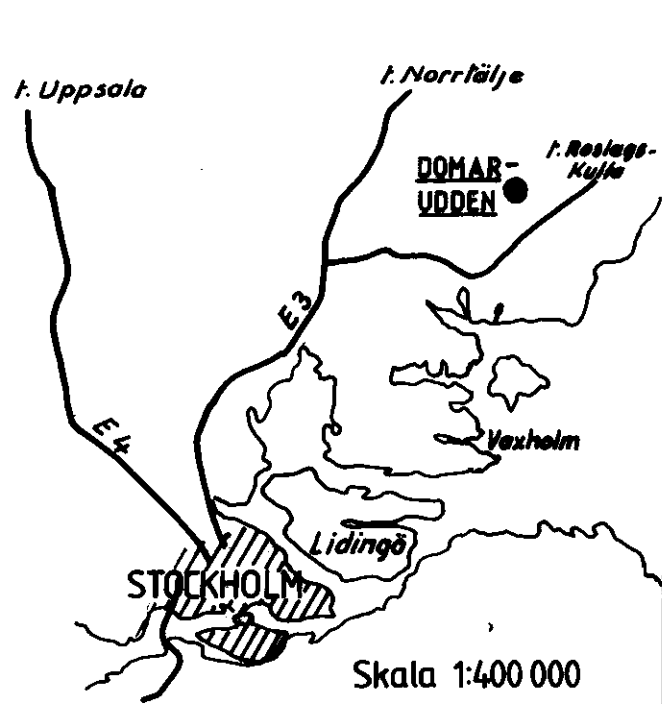
**för**

**DOMARUDDENS  
NATURRESERVAT**



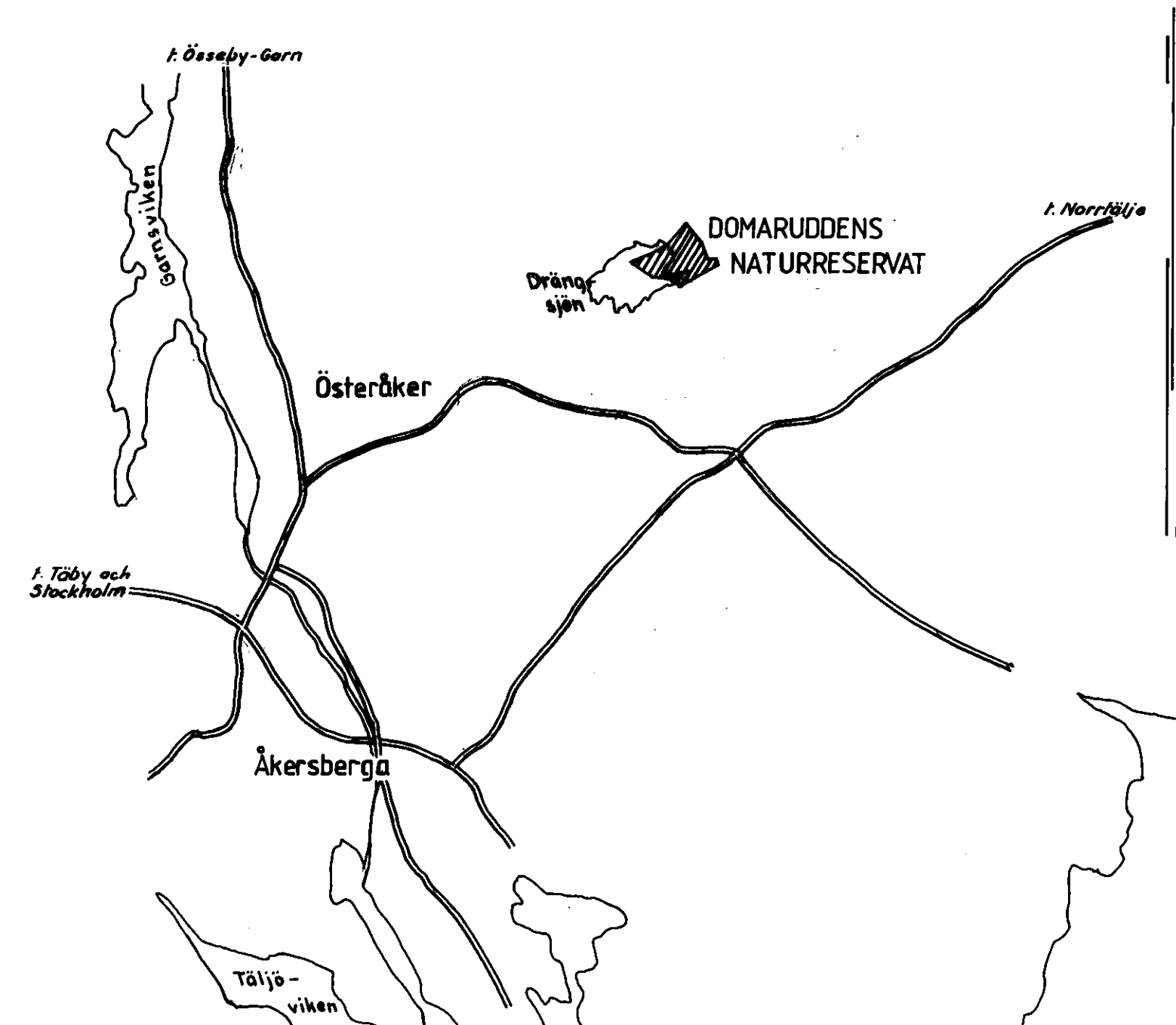
SKÖTSELPLAN  
FÖR  
DOMARUDDENS  
NATURRESERVAT

Upprättad av Sören Nissilä,  
skogsvårdsstyrelsen i  
Stockholms län, 1979



Situations- och översiktskarta  
 över  
**DOMARUDDENS NATURRESERVAT**  
 Österåkers socken  
 Vaxholms kommun

Skala 1:50 000



## INNEHÅLLSFÖRTECKNING

	Situations- och översiktskarta	Sid
1	INLEDNING	1
1.1	Allmän beskrivning	1
1.1.1	Data	1
1.1.2	Naturförhållanden	1
1.1.3	Friluftsliv	1
1.1.4	Bebyggelse	1
1.1.5	Nuvarande markanvändning	2
2	VÅRD OCH DISPOSITION AV NATURVÄRDEN OCH FRILUFTSANORDNINGAR	2
2.1	Riktlinjer för behandling av naturvärden samt områdets nyttjande för rekreation	2
2.1.1	Inägomarker	2
2.1.2	Skogsområden	2
2.1.3	Vatten	3
2.1.4	Fauna	3
2.1.5	Friluftsanordningar	3
2.1.5.1	Övrigt - utmärkning, skyltning, tillsyn	4
2.2	Skötselområden	4
3	KOSTNADSFÖRDELNING	6
4	BILAGOR	
	1 Vegetationskarta	
	2 Byggnader	
	3 Skötselkarta	
	4 Friluftsanordningar	

## 1 INLEDNING

## 1.1 Allmän beskrivning

## 1.1.1 Data

Fastigheten Domarudden 1:1 inköptes av kommunen från Svenska Turistföreningen 1 mars 1971.

Se vidare under beskrivning av naturreservatet i reservatsbeslutet.

## 1.1.2 Naturförhållanden

Bilaga 1  
Vegetationskarta

Förutom vattenområdet i Drängsjön och själva tomtområdet består reservatet av barrskogsdominerade områden med inslag av gamla, delvis igenvuxna inägomarker. De skogsbeklädda partierna är ofta hällmarksbundna och det dominerande trädslaget är tall. I anslutning till inägorna överväger dock björk och asp. Åldersmässigt finns en klar förskjutning mot medelålders gammal skog.

## 1.1.3 Friluftsliv

Reservatet kan inte nås med allmänna kommunikationsmedel. Avfarter finns längs väg 226 väster och norr om Åkersberga centrum mot Kvisslingby. Från Kvisslingby leder en ca 4 km lång grusväg fram till Domarudden.

Bilaga 4  
Friluftsanordningar

Se vidare bilaga 4 "Friluftsanordningar".

## 1.1.4 Bebyggelse

Bilaga 2  
Byggnader

Den ursprungliga bebyggelsen utgörs av en mangårdsbyggnad med två ladugårdar och två förrådsbyggnader i centrum. Väster om området finns en jordkällare och i söder vid Drängsjön ett mindre förrådsutrymme. Senare har till kommit en bastu i västra delen, omklädningsrum i söder vid sandstranden och en uthyrningsstuga i centrum.

Serveringen i huvudbyggnaden är f n utarrenderad.

För de olika byggnadernas användningsområden se bilaga 4 "Friluftsanordningar".

### 1.1.5 Nuvarande markanvändning

Ingen form av jordbruk förekommer inom reservatet. Inägomarkerna utnyttjas helt i socialt syfte för P-platser, lägerverksamhet, spel- och lekplatser etc.

Skogsbruk av extensiv, landskapsvårdande karaktär förekommer inom reservatet.

## 2 VÅRD OCH DISPOSITION AV NATURVÅRDEN OCH FRILUFTS-ANORDNINGAR

### 2.1 Riktlinjer för behandling av naturvärden samt områdets nyttjande för rekreation

#### 2.1.1 Inägomarker

Som riktlinjer gäller att all inägomark skall användas för friluftsvksamhet

- inägorna hålls fria från inträngande vegetation
- ingen plantering får ske
- dikning och dikesrensning får ske vid behov
- kantzonerna skall bibehållas i nuvarande lövdominerade trädslagssammansättning
- parkering får endast ske på angivna platser
- växtnäringsämnen och kemiska bekämpningsmedel får inte användas

Se vidare skötselområden pkt 2.2

#### 2.1.2 Skogsområden

Som riktlinjer gäller att de skogliga åtgärderna helt underordnas friluftslivets intressen och att en barrskogsdominerad karaktär med lövinslag bibehålles.

- små behandlingseenheter skall eftersträvas
- slutavverkning får ske
- hyggesstorleken skall om möjligt inte överstiga 0,5 ha
- inom talldominerade partier lämnas alltid fröträd vid slutavverkning även om nytt bestånd skall anläggas genom kultur
- förutom boträd samt träd och buskar av betydelse för faunans skydd och föda lämnas alltid miljöträd och enstaka fröträd att växa in i kommande bestånd
- skogen skall överhållas så länge som möjligt med hänsyn till rekreationsintressena. Skogens biologiska ålder och

allmänna tillstånd är vägledande vid bedömning av lämplig tidpunkt för avverkning

- impedimentområden och gränzoner härtill undantas helt från skogliga åtgärder
- nybyggnation av större drivnings- och transportvägar får inte ske
- markskador skall lagas
- växtnäringsämnen och kemiska bekämpningsmedel får inte användas
- inför utförande av skogliga åtgärder skall samråd ske med skogsvårdsstyrelsen

Se vidare skötselområden pkt 2.2

### 2.1.3 Vatten

Som riktlinjer gäller att bevara Drängsjöns goda vattenkvalitet.

- utsläpp från byggnader, sanitära anordningar etc får inte ske utan tillfredsställande rening
- regelbundna vattenprover skall tas för analys
- åtgärder i vattnet för att öka tillgängligheten för banande får ske (t ex utökning av sandstränder)
- befintlig vattenvegetation skall hållas efter vid badplatserna

### 2.1.4 Fauna

Som riktlinjer gäller att bevara områdets faunistiska värden.

- jakt får inte förekomma inom området
- faunavårdande åtgärder som stödutfodring kan ske
- fiske med handredskap får förekomma efter lösande av fiskekort och enligt fiskevårdsföreningens och fritidskontorets anvisningar
- vattenbehandling med rotenon o dyl i avsikt att förändra fiskefaunan får ej ske

### 2.1.5 Friluftsanordningar

Bilaga 4  
Friluftsanordningar

Som riktlinjer gäller att med hänsyn till områdets naturvärden uppföra nödvändiga anordningar för friluftslivets behov.

- parkering får endast ske på av markägaren och i skötselplanen angivna platser

- elljusspår och andra former av leder och stigar får anläggas vid behov
- åtgärder för att utöka badmöjligheterna får ske
- vid behov får vindskydd, eldstäder, sanitära anordningar etc uppföras utöver föreslagna anordningar
- tillbyggnad eller nybyggnad för friluftslivets behov får uppföras efter tillstånd av länsstyrelsen
- underhåll av markerade leder och stigar skall ske
- brunnsborrning för dricksvatten får ske
- skyltar och markeringar skall klart utvisa gränserna för tillåtna fritidsaktiviteter

Se vidare skötselområden pkt 2.2

#### 2.1.5.1 Övrigt - utmärkning, skyltning, tillsyn

Utmärkningen utförs genom uppsättande av reservatsskyltar samt gränsmarkering. Särskilda informationstavlor bör framställas. Behov av tillsyn utöver förvaltarnas ålägganden föreligger inte.

## 2.2 Skötselområden

Generellt gäller riktlinjer enligt pkt 2.1.3 Vatten och pkt 2.1.4 Fauna.

### OMRÅDE 1

<u>Beskrivning:</u>	Delvis igenväxt inägomark
<u>Målsättning:</u>	Öppen gräsmark för lägerverksamhet i södra delen och fria aktiviteter i norra delen
<u>Engångsåtg:</u>	Sopställ
<u>Underhållsåtg:</u>	Enligt riktlinjer för pkt 2.1.1 Inägomarker och pkt 2.1.5 Friluftsanordningar

### OMRÅDE 2

<u>Beskrivning:</u>	Delvis igenväxt inägomark
<u>Målsättning:</u>	Öppen gräsmark för tävlingsarrangemang

Engångsätg: Sopställ  
Underhållsätg: Enligt riktlinjer för pkt 2.1.1 Inägomarker  
och pkt 2.1.5 Friluftsanordningar

OMRÅDE 3

Beskrivning: Barrskog med lövinslag  
Målsättning: Barrskog med lövinslag  
Engångsätg: Sopställ vid badplatsen  
Underhållsätg: Enligt riktlinjer för pkt 2.1.2 Skogsom-  
råden

OMRÅDE 4

Beskrivning: P-plats och öppen gräsmark  
Målsättning: P-plats och öppen gräsmark  
Engångsätg: Sopställ  
Underhållsätg: Enligt riktlinjer för pkt 2.1.5 Friluftss-  
anordningar

OMRÅDE 5

Beskrivning: Tomtmark  
Målsättning: Tomtmark  
Engångsätg: Tillbyggnad i söder av huvudbyggnaden  
Utbyte av TC:n mot snålspolande vatten-  
toaletter  
Sopställ vid toaletterna  
Underhållsätg: Enligt riktlinjer för pkt 2.1.5 Friluftss-  
anordningar

OMRÅDE 6

Beskrivning: Öppen gräsmark med anordningar för lek  
och bollspel  
Målsättning: Öppen lek- och bollplan  
Underhållsätg: Enligt riktlinjer för pkt 2.1.1 Inägomarker  
och pkt 2.1.5 Friluftsanordningar



OMRÅDE 7

Beskrivning: Sjö  
Målsättning: Sjö  
Underhållsåtg: Enligt riktlinjer för pkt 2.1.3 Vatten

## 3 KOSTNADSFÖRDELNING

3.1 Kostnad som helt betalas med allmänna medel  
- gränsmarkering, uppsättning av reservatskyltar (utförs av skogsvårdsstyrelsen)  
- skogsvårdsstyrelsens tillsyn och rådgivning

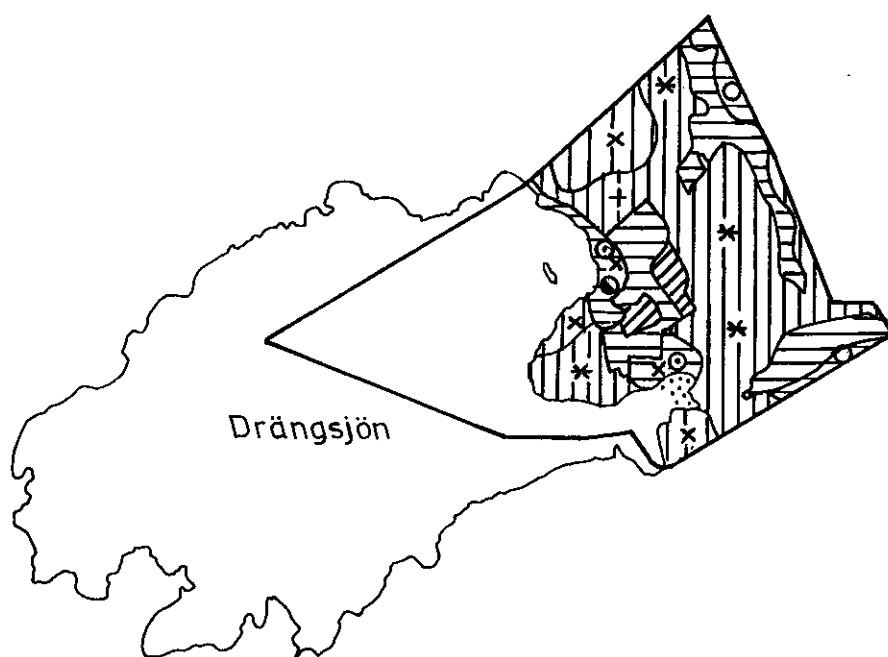
3.2 Kostnader som i vissa fall delvis kan täckas genom bidrag med allmänna medel efter särskild framställd ansökan (istandsättningsåtgärder)  
- nybyggnad av stigar, leder o dyl  
- uppförande av vindskydd, sopkärl, WC:n  
- utökning av badmöjligheter (sandstrand)  
- brunnborrning för dricksvatten  
- kostnader för skyltning och utmärkning utöver pkt 3.1  
- kostnader för ny- eller tillbyggnad


3.3 Kostnader som betalas av markägare (eller arrendatorer)  
- kostnader uppkomna inom skogsbruket  
- kostnader uppkomna vid skötsel av inägomarkerna  
- kostnader för yttre och inre underhåll av byggnader  
- underhåll av vägar och P-platser inom reservatet  
- kostnader för avloppskontroll och vattenprovtagning  
- kostnader för fiskevård


## 4 BILAGOR


# DOMARUDDENS NATURRESERVAT

## Vegetationskarta



 tomt, bebyggelse

 barrskog

 lövskog

 blandskog

 öppen mark

 sandstrand

x tall

+ gran

\* tall/gran

o björk

● al

o triviala lövträd

rismark



torr



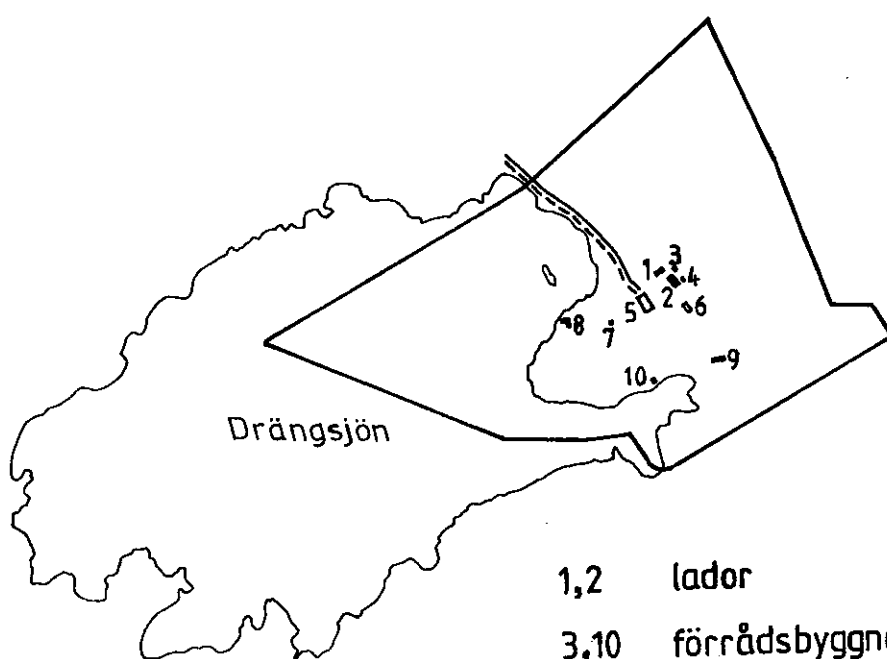
frisk

gräsmark



# DOMARUDDENS NATURRESERVAT

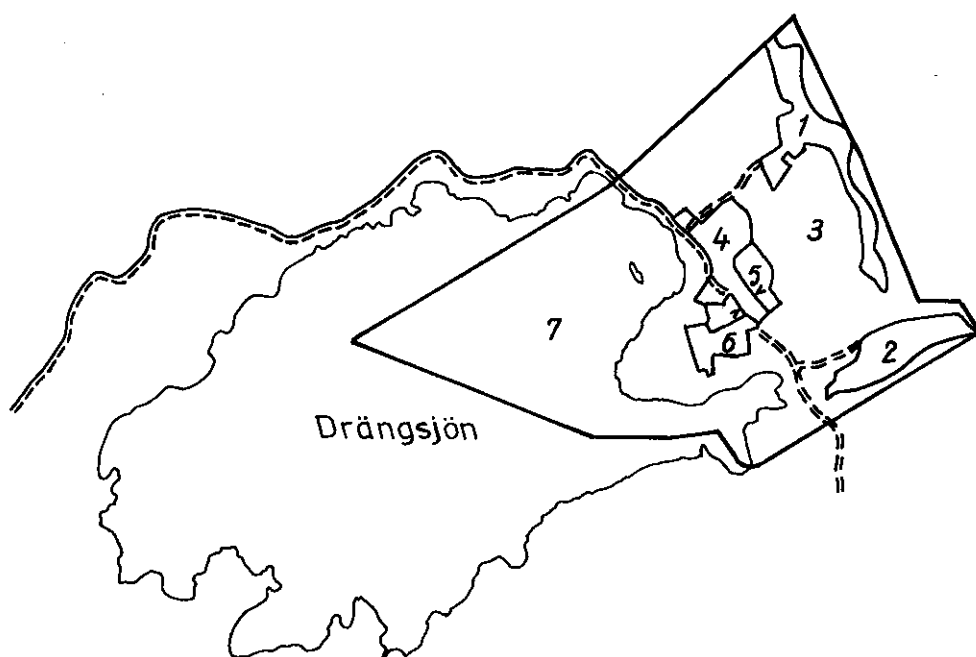
## Byggnader



- 1,2 lador
- 3,10 förrådsbyggnader
- 4 Tc
- 5 huvudbyggnad
- 6 uthyrningstuga
- 7 jordkällare
- 8 bastu
- 9 badhytt

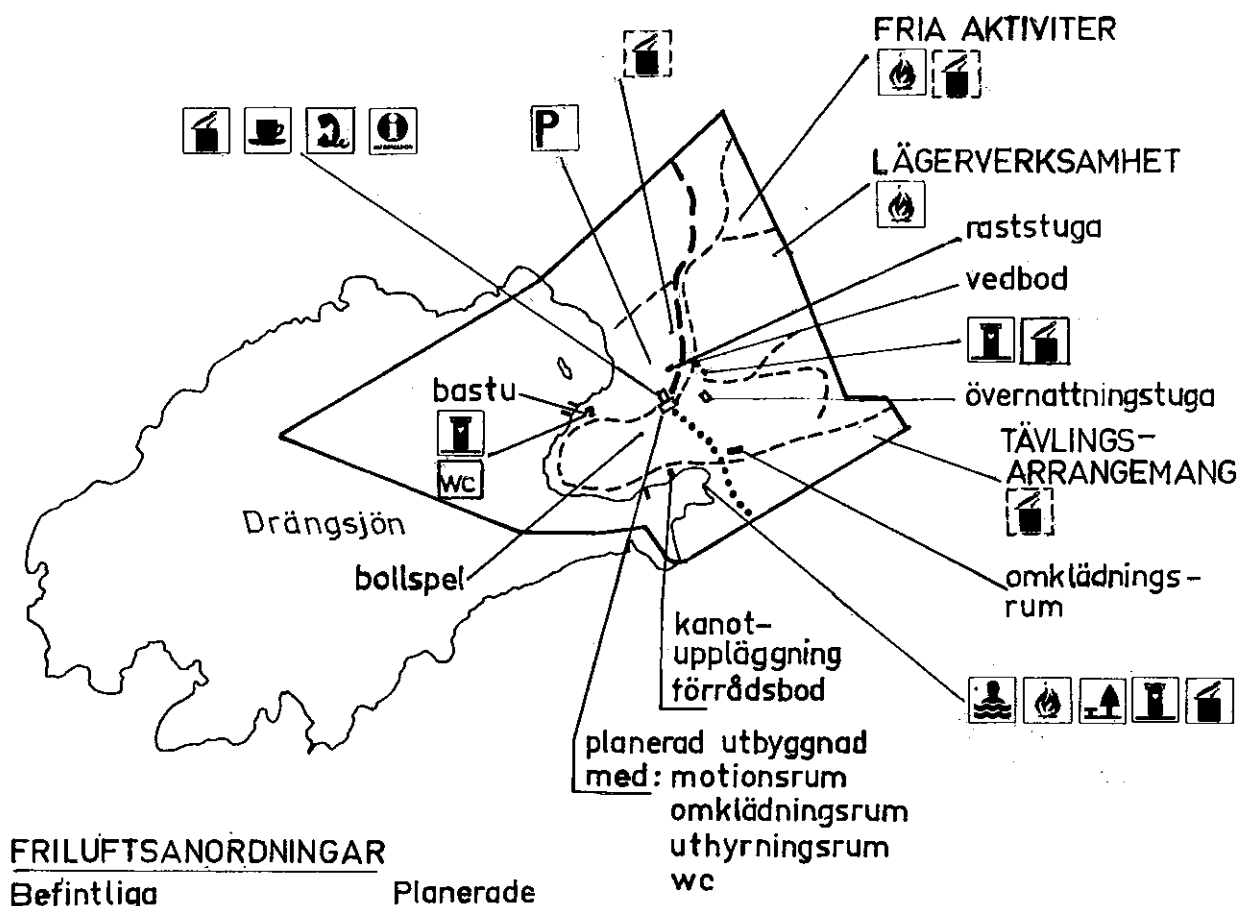
# DOMARUDDENS NATURRESERVAT

## Skötselkarta



# DOMARUDDENS NATURRESERVAT

## Friluftsanordningar



- telefon
- servering
- eldplats
- rastplats
- friluftsbad
- tc
- sopställ
- parkeringsplats
- information
- snålspolande vattenklosett