



# LÄNSSTYRELSEN

Stockholms län

Naturvårdsenheten

1:e byråingenjör A Nylén

08 - 785 51 31

## BESLUT

Datum  
1982-03-30

Ert datum

Beteckning  
11.1211-375-81

Er beteckning 0120

1 (6)

Enligt sändlista

Ändring av reservatsbeslutet för Boskapsöns naturreservat, Värmdö kommun  
(3 bilagor)

Genom beslut den 20 april 1967 förklarade länsstyrelsen Boskapsön som naturreservat.

Fastighet: Rörstrand 1:18.

I samband med upprättande och fastställelse av en skötselplan har en översyn av reservatsbeslutet funnits lämplig.

Länsstyrelsen upphäver med stöd av 12 § naturvårdslagen (1964:822) sitt beslut den 20 april 1967 angående Boskapsöns naturreservat. Med stöd av 7 § samma lag förklarar länsstyrelsen samma område som utmärkts på bifogad karta (bilaga 1) som naturreservat.

### BESKRIVNING AV NATURRESERVATET

<u>Benämning</u>	Boskapsöns naturreservat
<u>Kommun</u>	Värmdö
<u>Socken</u>	Nämdö
<u>Fastigheter</u>	Rörstrand 1:18
<u>Lägesbeskrivning</u>	Ek karta 10933. Båtsportkort 714.2 Reservatet är beläget strax öster om Östanvik på Nämdö, ca 40 km öster om Stockholm
<u>Areal</u>	ca 75 ha
<u>Därav landareal</u>	28,4 ha
<u>Markägare</u>	Stiftelsen Stockholms Skärgård
<u>Naturvårdsförvaltare</u>	Stiftelsen Stockholms Skärgård efter samråd med skogsvårdsstyrelsen

TE/

Postadress

Box 22067

104 22 STOCKHOLM

Besöksadress

Hantverkargatan 29

Telefon

08 - 785 40 00

Postgirokonto

3 51 72 - 6



BESLUT

Datum  
1982-03-30  
Ert datum

Beteckning  
11.1211-375-81  
Er beteckning 0120

...  
GRUND FÖR BESLUTET  
...

Reservatet med en landareal av omkring 28 hektar omfattar huvudön Boskapsö samt fyra omgivande kobbar.

Boskapsöns topografi är oregelbunden med några bergshöjder och mellanliggande drogar och inägomarker. Strandkonturen är relativt jämn och brant.

Vegetationen domineras av tallskogar delvis bergbundna och med en artfattig markvegetation. Sydvästra delen utgörs av hällmarkstallskog.

I norra och sydvästra delarna återfinns små partier inägomark. Reservatets byggnader ligger på öns nordvästra del.

I Söderängsviken finns en skyddad och bra natthamn.

Syftet med reservatet är att bevara ett skärgårdsområde av värde för allmänhetens friluftsliv samtidigt som områdets naturvärden bibehålls och vårdas.

Öarna med tillhörande vattenområden bör således på grund av sin betydelse för kännedom om landets natur, sin skönhet och sitt värde för allmänhetens friluftsliv särskilt skyddas och vårdas som naturreservat.

RESERVATSFÖRESKRIFTER

För att trygga ändamålet med reservatet förordnar länsstyrelsen med stöd av 8 - 10 §§ naturvårdslagen samt 3 och 9 §§ naturvårdsförordningen att nedanstående föreskrifter samt bestämmelser för naturvårdsförvaltningen skall gälla beträffande området.

A. Föreskrifter enligt 8 § naturvårdslagen angående inskränkningar i markägares och annan sakägares rätt att förfoga över fastighet inom reservatet.

Utöver föreskrifter och förbud i lagar och författningar skall förbud gälla att

- på land och i vatten bedriva täkt eller annan verksamhet som förändrar områdets topografi som att gräva, spränga, schakta eller utfylla



BESLUT

Datum  
1982-03-30  
Ert datum

Beteckning  
11.1211-375-81  
Er beteckning 0120

- ...
- anordna upplag annat än tillfälligt i samband med områdets skötsel
- ...
- anlägga campingplats
- uppföra stängsel eller andra hägnader med undantag av staket kring bebyggd tomtplats. Dock får erforderliga stängsel för betesdjur uppföras under förutsättning att passage anordnas så att allmänhetens tillträde inte hindras eller avsevärt försvåras.
- inplantera för området främmande träd eller vilda djurarter
- avverka eller utföra annan skoglig åtgärd som inte överensstämmer med de skötselprinciper som framgår av fastställd skötselplan
- använda kemiska bekämpningsmedel inom odlingslandskapet

Utan länsstyrelsens tillstånd är det förbjudet att

- uppföra helt ny byggnad eller anläggning eller ändra befintlig byggnad för att tillgodose ett annat ändamål än det vartill den tidigare varit använd
- anlägga brygga eller tältplats
- anlägga väg eller stig utöver vad som framgår av fastställd skötselplan
- dra fram mark- eller luftledning
- nedlägga kabel eller annan ledning i vatten

B. Föreskrifter enligt 9 § naturvårdslagen angående markägares och annan sakägares skyldighet att tåla visst intrång

För att tillgodose ändamålet med reservatet förpliktas markägare och annan innehavare av särskild rätt att tåla att de åtgärder som framgår av fastställd skötselplan får vidtas.



BESLUT

Datum  
1982-03-30

Beteckning  
11.1211-375-81

Ert datum

Er beteckning 0120

...  
C. Föreskrifter enligt 10 § naturvårdslagen om vad allmänheten har att iaktta inom reservatet

Utöver föreskrifter och förbud i lagar och författningar skall förbud gälla att

- förstöra eller skada fast naturföremål eller ytbildning
- bryta kvistar, fälla eller på annat sätt skada levande eller döda träd och buskar samt skada vegetationen i övrigt, t ex genom att gräva upp ris, örter, gräs, mossor eller lavar
- störa djurlivet, t ex genom att klättra i boträd eller från nära håll fotografera fågelbo
- medföra hund som ej är kopplad
- tälta mer än två dygn utan markägarens tillstånd
- för längre tid än två dygn förankra båt vid samma strand så att andras möjlighet att nyttja värdefull båt och badplats försvåras
- göra upp eld
- på ett störande sätt använda t ex radioapparat, gramofon, bandspelare, musikinstrument eller dylikt

...  
D. Bestämmelser enligt 3 och 9 §§ naturvårdsförordningen om naturvårdsförvaltningen

Syftet med naturvårdsförvaltningen

Reservatet skall vårdas och förvaltas så att nuvarande naturmiljö och landskapsbild i möjligaste mån bibehålls. De möjligheter som naturreservatet erbjuder att bevara ett skärgårdsområde för friluftsliv och rekreation skall tillvaratas. Befintliga odlingsmarker bör restaureras och bibehållas där detta har betydelse för landskapets karaktär. Jakt får endast bedrivas på sådant sätt att den gynnar uppkomsten av ett artrikt viltbestånd.

Skötselplan

Reservatet skall skötas enligt anvisningar i fastställd skötselplan. Länsstyrelsen fastställer den skötselplan



... (bilaga2) som utarbetats av Stiftelsen Stockholms Skärgård och skogsvårdsstyrelsen.

Skötselplanen kan vid behov omarbetas.

...  
Utmärkning

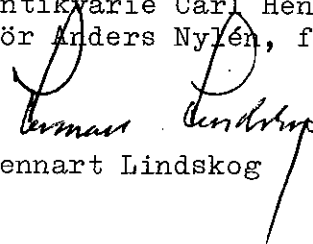
Reservatet skall utmärkas av naturvårdsförvaltaren efter samråd med skogsvårdsstyrelsen enligt de anvisningar som utfärdats av statens naturvårdsverk.


Naturvårdsförvaltare

Naturreservatet skall förvaltas av Stiftelsen Stockholms Skärgård efter samråd med skogsvårdsstyrelsen. I övrigt skall vid förvaltningen samråd fortlöpande äga rum med berörda myndigheter.

Besvär till jordbruksdepartementet enligt bilaga (formulär H)

I den slutliga handläggningen av detta ärende har deltagit länsråd Lennart Lindskog, beslutande, naturvårdsdirektör Tord Céwe, bitr länsarkitekt Kurt Thöldte, länsassessor Karl-Henrik Ziefvert, byrådirektör Leif Wretblad, antikvarie Carl Henrik Ankarberg samt förste byråingenjör Anders Nylén, föredragande.

  
Lennart Lindskog

  
Anders Nylén

Bilagor

Karta över naturreservatet	bilaga 1
Skötselplan	bilaga 2
Besvärshänvisning (formulär H)	bilaga 3



BESLUT

Datum  
1982-03-30

Ert datum

Beteckning  
11.1211-375-81  
Er beteckning 0120

SÄNDLISTA

Akten 2 ex (beslut + bilaga 1,2)

Stockholms läns författningssamling, länskungörelserna  
Värmdö kommun, Kommunhuset, 134 00 GUSTAVSBERG  
(beslut + bil 1,2,3) delgivningskvitto

Statens naturvårdsverk, Box 1302, 171 25 SOLNA 2 ex  
(beslut + bil 1,2,3) delgivningskvitto

Stiftelsen Stockholms Skärgård, Box 8306, 104 20 STOCK-  
HOLM (beslut + bil 1,2,3) delgivningskvitto

Statens planverk, Box 22027, 104 22 STOCKHOLM (beslut +  
bil 1)

FBM i Stockholms östra lantmäteridistrikt, Industri-  
gatan 6, 112 46 STOCKHOLM (beslut + bil 1)

Lantbruksnämnden, Box 1030, 171 21 SOLNA (beslut + bil 1)

Statens lantmäteriverk, Kartredaktionen, 801 12 GÄVLE  
(beslut + bil 1)

Skogsvårdsstyrelsen i Stockholms län, Franzégatan 6,  
112 51 STOCKHOLM (beslut + bil 1,2)

Vägförvaltningen i Stockholms län, Box 4202, 171 04 SOLNA  
(beslut + bil 1)

Skötselrådet (beslut + bilaga 1,2)

Planenheten (beslut + bilaga 1)

Juridiska enheten (beslut + bilaga 1)

Lantmäterienheten (beslut + bilaga 1)

Länsantikvarien (beslut + bilaga 1)

INGARÖ

Nämdöfjärden

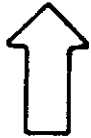
Nämdö

Skala 1:250 000

Bilaga 1

Tillhör länsstyrelsens beslut  
11.1211 - 375 - 81

ÖSTANVIK



Boskapsöströmmen

Boskapsön

1:18

RÖRSTRAND

Pilkobbsfjärden

— Gräns för naturreservat

Karta över

**BOSKAPSÖNS**  
naturreservat  
**VÄRMDÖ kommun**

Upprättad 1982-03-23 av G. Svaneberg  
Skala 1:10 000

LÄNSSTYRELSEN I STOCK-  
HOLMS LÄN NATURVÅRDS-  
HETEN

FÖRORD

Föreliggande skötselplan behandlar den framtida användningen och skötseln av alla mark- och vattenområden samt byggnader och anläggningar inom Boskapsöns naturreservat.

Planen har upprättats av Stiftelsen Stockholms Skärgård och Skogsvårdsstyrelsen.

Stockholm i april 1981

Stiftelsen Stockholms Skärgård

Skogsvårdsstyrelsen

Johan Ahlbom

Sören Nissilä

Fastställd genom  
länsstyrelsens beslut  
den 30 mars 1982  
dnr 11.1211-375-81



## INNEHÅLLSFÖRTECKNING

	Sid.
<u>1. INLEDNING</u>	1
1.1 Allmänna data	1
1.2 Beskrivning	1
1.3 Planförutsättningar	1
1.4 Nuvarande markanvändning	2
1.5 Ägoförhållanden	2
1.6 Upplåtelseavtal	2
<u>2. DOKUMENTATION, MÅLSÄTTNING OCH SKÖTSEL</u>	2
2.1 <u>Skogsmark</u>	2
2.1.1 Beskrivning	2
2.1.2 Målsättning	2
2.1.3 Skötsel	2
2.2 <u>Odlingslandskapet</u>	3
2.2.1 Beskrivning	3
2.2.2 Målsättning	3
2.2.3 Skötsel	3
2.3 <u>Byggnader</u>	4
2.3.1 Beskrivning	4
2.3.2 Målsättning	4
2.3.3 Skötsel	4
2.4 <u>Faunavård, jakt och fiske</u>	4
2.4.1 Beskrivning	4
2.4.2 Målsättning	4
2.4.3 Skötsel	4
2.5 <u>Friluftsanordningar</u>	5
2.5.1 Beskrivning	5
2.5.2 Målsättning	5
2.5.3 Skötsel	5
2.6 <u>Tillsyn</u>	5
2.6.1 Beskrivning	5
2.6.2 Skötsel	5
<u>3. SKÖTSELOMRÅDEN</u>	5
<u>4. EKONOMISK FLERÅRSPLAN</u>	7
<u>5. BILAGOR</u>	7

1. INLEDNING

Bilaga 3

Boskapsön avsattes som naturreservat den 20 april 1967. I samband med att föreliggande skötselplan unprättats har en modernisering och revidering av reservatsbeslutet gjorts.

1.1 Allmänna data

Benämning:	Boskapsöns naturreservat
Län:	Stockholms
Kommun:	Värmdö
Fastigheter:	Rörstrand 1:18
Lägesbeskrivning:	40 km öster om Stockholm. Ekonomiska kartan 10 J 3 d. Sjökort 714. Båtsportkort 714.2.
Areal:	28.4 ha.
Markägare:	Stiftelsen Stockholms Skärgård.
Förvaltare:	Stiftelsen Stockholms Skärgård

1.2 Beskrivning

Reservatet ligger öster om Nämndö i Stockholms mellersta skärgård, och omfattar huvudön Boskapsö samt fyra omgivande kobbar.

Boskapsöns topografi är oregelbunden med några bergshöjder och mellanliggande drogar och inägomarker. Strandkonturen är relativt jämn och brant.

Vegetationen domineras av tallskogar delvis bergbundna och med artfattig markvegetation. Sydvästra delen utgörs av hällmarkstallskog.

I norra och sydvästra delarna återfinns små partier inägomark. Reservatets byggnader ligger på öns nordvästra del.

1.3 Planförutsättningar

Området är som tidigare nämnts avsatt som naturreservat. Dessutom gäller utomplansbestämmelser och strandskydd.

#### 1.4 Nuvarande markanvändning

Inom reservatets skogsområden och odlingslandskap bedrivs skötsel genom landskapsvårdande åtgärder.

#### 1.5 Ägoförhållanden

Samtliga mark och vattenområden inom reservatet ägs av stiftelsen. Samtliga byggnader ägs av stiftelsen.

#### 1.6 Upplåtelseavtal

Inom reservatet finns upplåtelser för jordbruksarrende (betesdrift), hyresavtal (tillsynsmannabostad). Upplåtelseerna finns tillgängliga på skärgårdsstiftelsens kansli.

### 2. DOKUMENTATION, MÅLSÄTTNING OCH SKÖTSEL

#### 2.1 Skogsmark

##### 2.1.1 Beskrivning

Av skogsmarkarealen utgörs c:a 40 % av improduktiva hållmarksområden. Inom den produktiva skogsmarken dominerar medelålders och äldre tallskog. Andelen ungskog är närmast obefintlig. Skogstillståndet präglas av tidigare avverkningsformer som t ex av plockhuggning. Markvegetationen inom barrskogen är artfattig och utgörs främst av ris och gräs. Inom kärrområdena dominerar sälg och al.

##### 2.1.2 Målsättning

Skogen skall skötas med inriktning på dess sociala funktion som strövmark. Hänsyn skall tagas till värdefull fauna och flora. Något egentligt skogsbruk ska inte bedrivas, utan nuvarande landskapsbild skall i möjligaste mån bibehållas.

##### 2.1.3 Skötsel

Grundläggande för skötseln av skogen gäller att endast landskapsvårdande åtgärder ska bedrivas.

Vård ska ske genom avverkning och upparbetning av vindfällen, röjningar och gallringar i ungs- och medelålders skog.

Kärr- och hållmarksområden lämnas i princip orörda.

Förnyelse av skogen ska ske genom självföryngring. Vid mer omfattande skogsskador ska skogen restaureras och ny skog planteras. I princip skall dock kalavverkning ej ske.

Träd och buskar av betydelse för djurlivets tillgång på boplatser, skydd och föda ska alltid lämnas.

Virkestransport får endast ske med mindre traktorer (typ jordbrukstraktor,) wish, häst eller jämförbart. Körning bör ske på torr eller tjälad mark. Markskador som försvårar framkomligheten för friluftslivet skall lagas.

Skogsbete får förekomma.

Inplantering av främmande trädslag får ej ske. Kemiska bekämpningsmedel och handelsgödsel får inte användas i skogsskötseln.

## 2.2 Odlingslandskapet

### 2.2.1 Beskrivning

Markvegetationen inom inägomarkerna är starkt varierad med dominans av gräs och inslag av örtrikare partier. En mindre strandäng ansluter till Söderängen.

På Boskapsön har odlingslandskapet delvis restaurerats och hålls nu öppet genom betesdrift.

Betesdriften ombesörjs av en arrendator.

### 2.2.2 Målsättning

Igenvuxen odlingsmark som är av betydelse ur landskapsbildssynpunkt bör restaureras och tillsammans med nu hävdad odlingsmark hållas öppen. Hänsyn ska tas till värdefull flora och fauna.

### 2.2.3 Skötsel

#### Inägor

Inägomark ska hållas öppen och brukas som slåtter- eller betesmark med nötkreatur, hästar eller får.

Ingäomarcker med tillhörande diken ska hållas fria från träd, buskar och sly. Marken skall hållas väl dränerad genom dikning. Utfallsdiken ska bibehållas som öppna diken.

Stängsel för betesdjur får uppsättas. Taggtråd bör dock undvikas. Grindar eller stättor skall anordnas vid stigar och andra passager.

Inom inägomark får gödselmedel användas. Spridning får ej ske i diken och i skogsbryn. Kemiska bekämpningsmedel får ej användas.

#### Skogsbryn

En mjuk övergång mellan öppen mark och skog skall eftersträvas. Blommande och bärande arter, såsom hassel, slån och en bör sparas, liksom dekorativa eller solitära träd.

Vid röjning av skogsbryn ska särskilt dessa områdets betydelse för flora, fauna och landskapsbild beaktas.

### Strandängar

vid behov får vasslätter ske  
underhåll bör ske genom bete.

## 2.3 Byggnader

### 2.3.1 Beskrivning

Byggnader finns inom  
- skötselområde 1 (tillsynsmannabostad, gäststuga och sjöbod).  
Vissa av byggnaderna är i behov av restaurering.

### 2.3.2 Målsättning

Målet är att bibehålla byggnaderna och hålla dem i gott skick.

### 2.3.3 Skötsel

Till- eller ombyggnader, reparationer och underhåll ska exteriörmässigt utföras på sådant sätt att överensstämmelse med äldre byggnadstradition i trakten erhålles.

## 2.4 Faunavård, jakt och fiske

### 2.4.1 Beskrivning

Däggdjursfaunan representeras av rådjur, räv och vildmink. Sjöfågelfaunan utgörs bl a av ejder, skrak, knipa, skäggdopping och sothöns. Kräldjursfaunan representeras av snok; huggorm, padda och vanlig groda.

Skraholkar har uppsatts vid stränderna.

Jakt på klövvilt och småvilt bedrivs endast vid behov av populationsbegränsande åtgärder och utförs av tillsynsman. Viss sjöfågeljakt bedrivs.

Fiskerätten tillhör markägaren utom i södra delarna (privat fiskerätt). Fisket på markägarens vatten nyttjas f n av tillsynsman.

### 2.4.2 Målsättning

Målsättningen är att befrämja ett art- och individrikt djurliv.

### 2.4.3 Skötsel

Nuvarande jakt- och fiskeformer skall bibehållas.

Jakt får inte ske så att områdets nyttjande för friluftsliv försvåras.

Uppkommer fråga om större organiserad skydds jakt på ex.vis kråka, trut, mink, räv eller grävling ska samråd ske med länsstyrelsen.

Viss stödutfodring av rådjur bör ske.

## 2.5 Bilaga 2 Friluftsanordningar

### 2.5.1 Beskrivning

Inom reservatet finns ett mycket begränsat utbud med anordningar för friluftslivet. En sopmaja finns vid Söderängsviken. Tomtmarken kring tillsynsmannabostaden är inhägnad p g a betesdjuren. Bra naturhamn finns i Söderängsviken.

### 2.5.2 Målsättning

Ett begränsat antal enklare anordningar för friluftslivet ska kunna uppföras.

### 2.5.3 Skötsel

Anläggningar som får utföras utgörs av ex.vis sopmajor, information, telefoner, vattenpumpar. Utmärkning av stigar får ske.

Anläggningar får inte uppföras inom områden med känslig flora och fauna.

För renhållningen ansvarar markägaren. Tillsynsmannen hopsamlar sopor och latrinkärl och entreprenör ombesörjer vidare transport.

## 2.6 Tillsyn

### 2.6.1 Beskrivning

En arvodesanställd tillsynsman svarar för tillsyn, renhållning, landskapsvård, viltvård och skyltning.

### 2.6.2 Skötsel

Skötsel enligt ovanstående.

## 3. SKÖTSELOMRÅDEN

### Bilaga 2

#### Skötselområde 1

#### Tomt med bostad

Beskrivning:

Tomtmark med tillsynsmannabostad, gäststuga, sjöbod och brygga.

Målsättning:

Tomt med byggnader.

Restaureringsåtgärder:	Byggnadsunderhåll enl. pkt 2.3 Trädgårdsskötsel.
Underhållsåtgärder:	D:o.
<u>Skötselområde 2</u>	<u>Norra och mellersta Boskapsön</u>
Beskrivning:	Äldre talldominerad barrskog med inslag av yngre partier. Bergbundet. En mängd kvarlämnat virke efter tidigare avverkning. Vindfällen. Några mindre lövdominerade kärr finns inom området.
Målsättning:	Barrskog.
Restaureringsåtgärder:	Avstädnig efter avverkning. Upparbetning av vindfällen, som försvårar framkomligheten för friluftslivet.
Underhållsåtgärder:	Skötsel enl. pkt 2.1
<u>Skötselområde 3</u>	<u>Västra och södra Boskapsön</u>
Beskrivning:	Hällmarkstallskog. Sopmaja vid Söderängsviken.
Målsättning:	Hällmarkstallskog.
Restaureringsåtgärder:	Upparbetning av vindfällen som försvårar framkomligheten för friluftslivet i västra delarna.
Underhållsåtgärder:	Skötsel enl. pkt 2.1
<u>Skötselområde 4</u>	<u>Inägomarken</u>
Beskrivning:	Inägomarker, delvis röjda, försumpade. Mindre strandäng vid Söderängsviken.
Målsättning:	Inägomark.
Restaureringsåtgärder:	Röjning och dikning.
Underhållsåtgärder:	Skötsel enl. pkt 2.2
<u>Skötselområde 5</u>	<u>Söderängskobbarna och Söderängsgrundet.</u>
Beskrivning:	Glest tallbevuxna hällmarker. Sopställ på Västra Söderängskobben.
Målsättning:	Hällmarker.
Restaureringsåtgärder:	Inga.
Underhållsåtgärder:	Upparbetning av vindfällen, som försvårar framkomligheten för friluftslivet.

<u>Skötselområde 6</u>	<u>Vattenområden</u>
Beskrivning:	Samtliga i reservatet ingående vattenområden.
Åtgärder:	Inga.

4. EKONOMISK FLERÅRSPLAN

Här behandlas

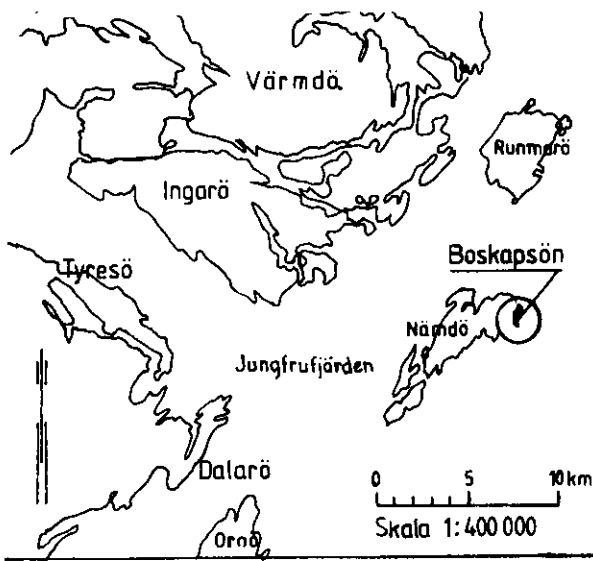
endast kostnader avseende restaureringsåtgärder inom odlingslandskapet. Avser tiden 1981-85. Endast statsbidragsberättigade åtgärder har medtagits.

Område 4.	Restaurering av inägomark	<u>15.000</u>
		Summa 15.000

5. BILAGOR

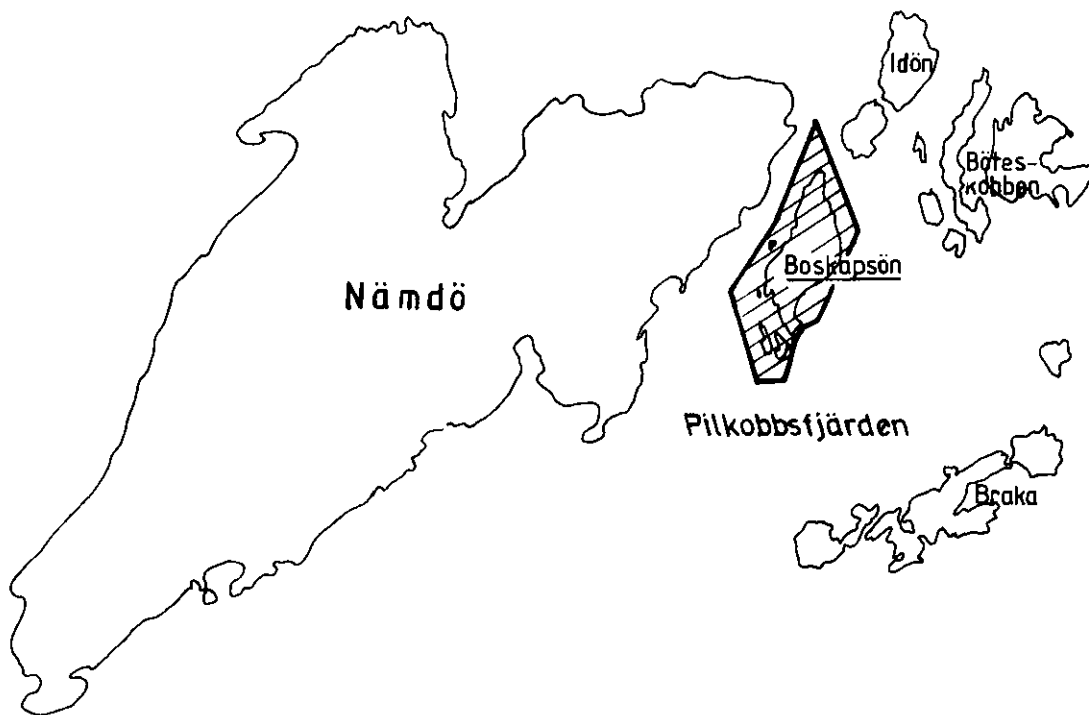
Bilaga 1	Situations- och översiktskarta.
" 2	Skötselkarta med friluftsanordningar.
" 3	Reservatsbeslut.





Situations- och översiktskarta  
över  
BOSKAPSÖNS NATURRESERVAT

Skala 1:50 000

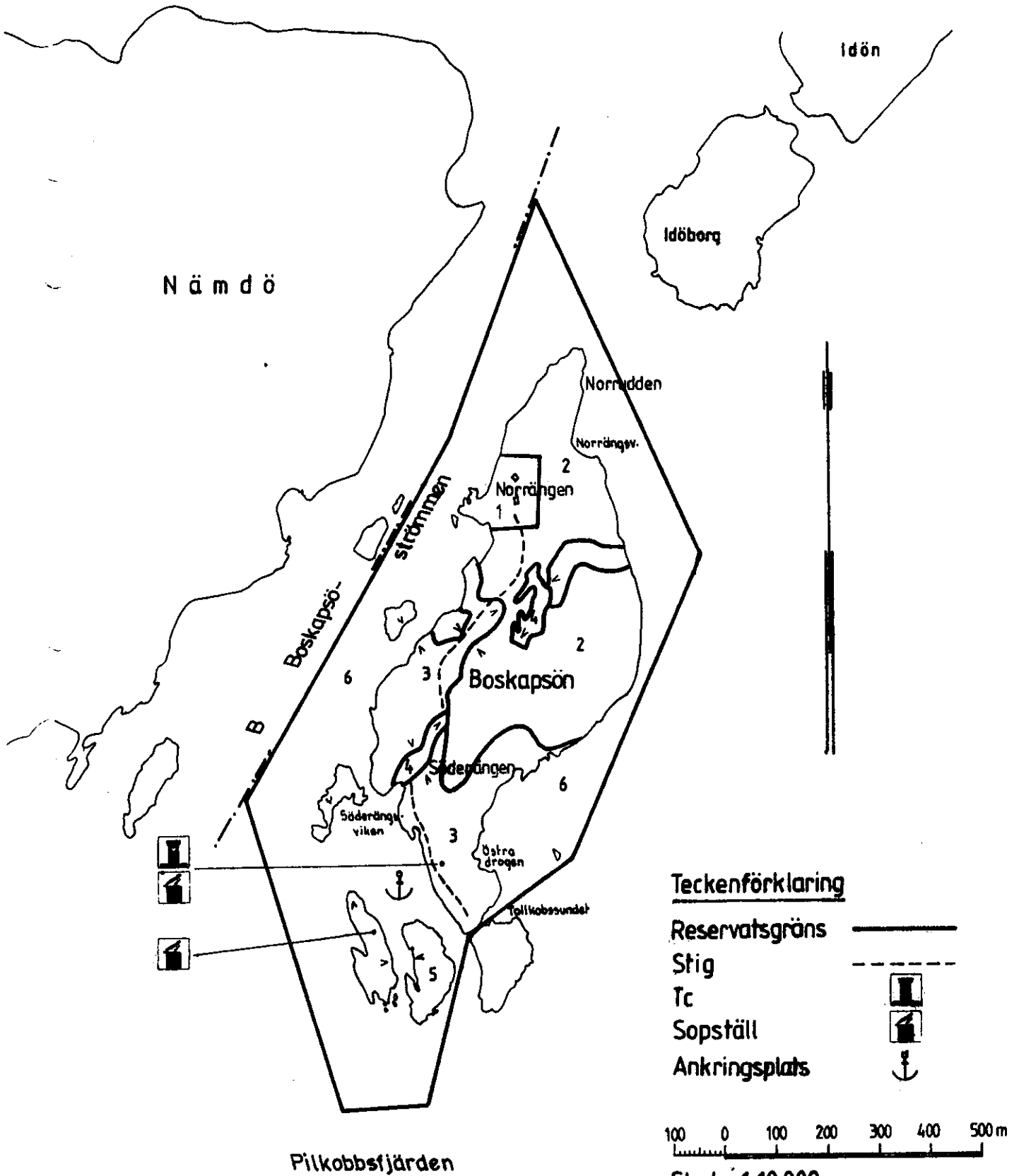


# Skötselkarta med friluftsanordningar över BOSKAPSÖNS NATURRESERVAT

Nämdö socken, Värmdö kommun

Upprättad 1981 av S Nissilä

Skogsvårdsstyrelsen i Stockholms län



## Teckenförklaring

- Reservatsgräns
- Stig
- Tc
- Sopställ
- Ankringsplats

100 0 100 200 300 400 500 m

Skala 1:10 000