



Enligt sändlista

Beslut om inrättande av naturreservatet Aspdalssjön i Norrtälje kommun
(3 bilagor)

Uppgifter om naturreservatet

| | |
|----------------------|---|
| Namn | Aspdalssjön |
| Kommun | Norrtälje |
| Registerområde | Norrtälje kommun |
| Läge | Ekonomiska kartan nr 128 19. Reservatet ligger öster om Aspdalssjön, ca 30 km nordnordväst om Norrtälje |
| Fastigheter | Järinge 6:2 |
| Markägare | Staten genom naturvårdsfonden |
| Area | ca 118 ha |
| därav landarea | ca 89 ha |
| Naturvårdsförvaltare | Länsstyrelsen |

Grund för beslutet

Beskrivning av reservatets två delområden

Aspdal (landarea ca 12 ha). Området innehåller igenväxningssuccessioner på gammal kulturmark kring det f.d. torpet Aspdal, och domineras av äldre lövskog med stort inslag av ädellövträd. I fältskiktet märks en kalkpåverkad vegetation med bl.a. myskmadra. I området finns gott om död ved, företrädesvis lövved. Området hyser en skyddsvärd kryptogamflora med arter som skuggoranglav och rostticka.

NR-BESL.DOC 1996-12-02



BESLUT

Datum
3.12.1996Beteckning
231-1995-14146

Simonstorp (landarea ca 77 ha). Detta delområde utgörs av naturskogsartad blandskog samt lövstrandskogar vid Aspdalssjöns södra del. Den naturskogsartade blandskogen består av gammal granskog med relativt högt inslag av gamla aspar och ädellövträd. Spåren från avverkningar är minimala och inslaget av död ved är påfallande. Området har inslag av små våtmarker och präglas av en förhållandevis hög markfuktighet. Bland kryptogamarterna i området märks aspgelélav, läderlappslav, rynkskinn, ostticka, gränsticka och aspfjädermossa. Fältskiktet är kalkpåverkat med arter som skogskorn, springkorn och myskmadra. Strandskogarna, som utgörs av ingenväxningssuccessioner från tidigare våtstättermarker, består främst av björk och till viss del al. Strandskogarna har betydelse för fågellivet, framför allt för hackspettar.

Reservatet är beläget inom ett område (88.15) som har åsatts högsta naturvärde, klass 1, i länets naturvårdsprogram.

Ärendets beredning

Länsstyrelsen och Naturvårdsverket inledde hösten 1994 förhandlingar med dåvarande markägaren i syfte inrättande av ett naturreservat i de aktuella områdena. Naturvårdsverket förvärvade områdena den 30 juni 1995.

Länsstyrelsen bedömer att ett naturreservat i det aktuella området är förenligt med kommunens översiktsplan och med hushållningsbestämmelserna i naturresurslagen.

Förslaget till naturreservat har sänts för yttrande till Naturvårdsverket, jaktrettsinnehavaren, Norrtälje kommun och Skogsvårdsstyrelsen, vilka inte haft någon erinran mot att området skyddas. Norrtälje kommun och Bengt Thomaeus har yttrat att föreskrifterna bör ändras så att eldning kan tillåtas på anvisad plats, vilket Länsstyrelsen beaktat. Kommunen har vidare haft vissa synpunkter på skötselplanens utformning.

Motiv till skydd

Områdena utgör från naturvårdssynpunkt mycket värdefulla skogsmiljöer som hyser en stor mångfald av växter och djur knutna till naturskogsmiljöer och lövskogar, bland annat flera hotade arter. För att värdena skall bestå krävs att skogen inte avverkas. Områdena bör därför skyddas som naturreservat.



Länsstyrelsens beslut

Länsstyrelsen beslutar med stöd av 7 § naturvårdslagen (1964:822) att förklara de två områden som markerats på bifogade kartor, bilaga 1a och 1b, som naturreservat.

Naturreservatets namn skall vara *Aspdalssjön*.

Ändamålet med reservatet skall vara att bevara ett naturskogsliknande och lövskogsrikt område och dess skyddsvärda växt- och djurliv.

För att trygga ändamålet med reservatet förordnar Länsstyrelsen med stöd av 8-10 § naturvårdslagen samt 9 § naturvårdsförordningen (1976:484) att nedan angivna föreskrifter skall gälla i området.

A. Föreskrifter med stöd av 8 § naturvårdslagen om inskränkningar i rätten att förfoga över fastighet inom reservatet

Utöver föreskrifter och förbud i lagar och författningar är det förbjudet att

1. avverka eller skada träd och buskar eller utföra annan skoglig åtgärd,
2. ta bort eller upparbeta dött träd eller vindfälle,
3. bedriva täkt eller annan verksamhet som kan förändra områdets topografi som att gräva, spränga, schakta, dika, utfylla, tippa eller utföra annan mekanisk markbearbetning,
4. framföra motordrivet fordon utanför befintlig väg,
5. jaga annat än klövvilt, hare och räv,
6. anlägga väg, stig eller parkeringsplats,
7. anordna upplag,
8. uppföra byggnad eller anläggning,
9. dra fram mark- eller luftledning,
10. kalka, använda kemiska bekämpningsmedel eller gödselmedel,
11. införa för området främmande växt- eller djurart,



12. anbringa tavla, plakat, affisch, skylt eller därmed jämförlig anordning.

Föreskrifterna skall inte utgöra hinder mot åtgärder som är nödvändiga i samband med området skötsel och som anges i fastställd skötselplan.

B. Föreskrifter med stöd av 9 § naturvårdslagen om skyldighet att tåla visst intrång

Markägare, arrendator och annan innehavare av särskild rätt till marken förpliktigas tåla att följande anordningar utförs och åtgärder vidtas för att tillgodose ändamålet med reservatet

1. utmärkning av reservatets gränser samt uppsättning av reservatsskyltar och övriga upplysningsskyltar.
2. naturvårdande skogsavverkning, röjning eller gallring enligt fastställd skötselplan.

C. Föreskrifter med stöd av 10 § naturvårdslagen om vad allmänheten har att iaktta inom reservatet

Utöver föreskrifter och förbud i lagar och författningar är det förbjudet att

1. förstöra eller skada berg, jord eller sten genom att borra, hacka, spränga, rista, gräva, måla eller liknande,
2. bryta kvistar, fälla eller på annat sätt skada levande eller döda träd och buskar eller att skada vegetationen i övrigt genom att gräva upp växter såsom ris, örter, mossor eller lavar eller bortta vedlevande svampar,
3. störa djurlivet (t.ex. genom att klättra i boträd, fånga eller döda däggdjur, fåglar, kräldjur och groddjur),
4. fånga och insamla ryggradslösa djur,
5. medföra okopplad hund eller annat husdjur,
6. tälta annat än på anvisad plats,
7. elda annat än på anvisad plats,
8. sätta upp tavla, plakat, affisch, skylt eller göra inskrift,



9. framföra motordrivet fordon.

D. Förekrifter med stöd av 9 § naturvårdsförordningen om naturvårdsförvaltningen

1. Länsstyrelsen meddelar föreskrifter om naturvårdsförvaltningen genom att fastställa bifogad skötselplan (bilaga 2).
2. Naturvårdsförvaltaren skall vara Länsstyrelsen.


Förekrifterna träder i kraft tre veckor efter den dag då författningen utkom från trycket i länets författningssamling.

Hur man överklagar

Detta beslut kan överklagas hos regeringen, Miljödepartementet, se bilaga 3.

Beslut i detta ärende har fattats av tf länsöverdirektör Rutger Öjerholm. Föredragande var byrådirektör Björn Carlberg. Vid ärendets handläggning har även miljövårdsdirektör Björn Risinger, länsarkitekt Eva Gyllensvärd, länsantikvarie Jan-Bertil Schnell, lantbruksdirektör Olle Engdahl samt länsassessor Björn Lundin deltagit.


 Rutger Öjerholm


 Björn Carlberg

Bilagor

1. reservatskarta
2. skötselplan
3. hur man överklagar



LÄNSSTYRELSEN I
STOCKHOLMS LÄN

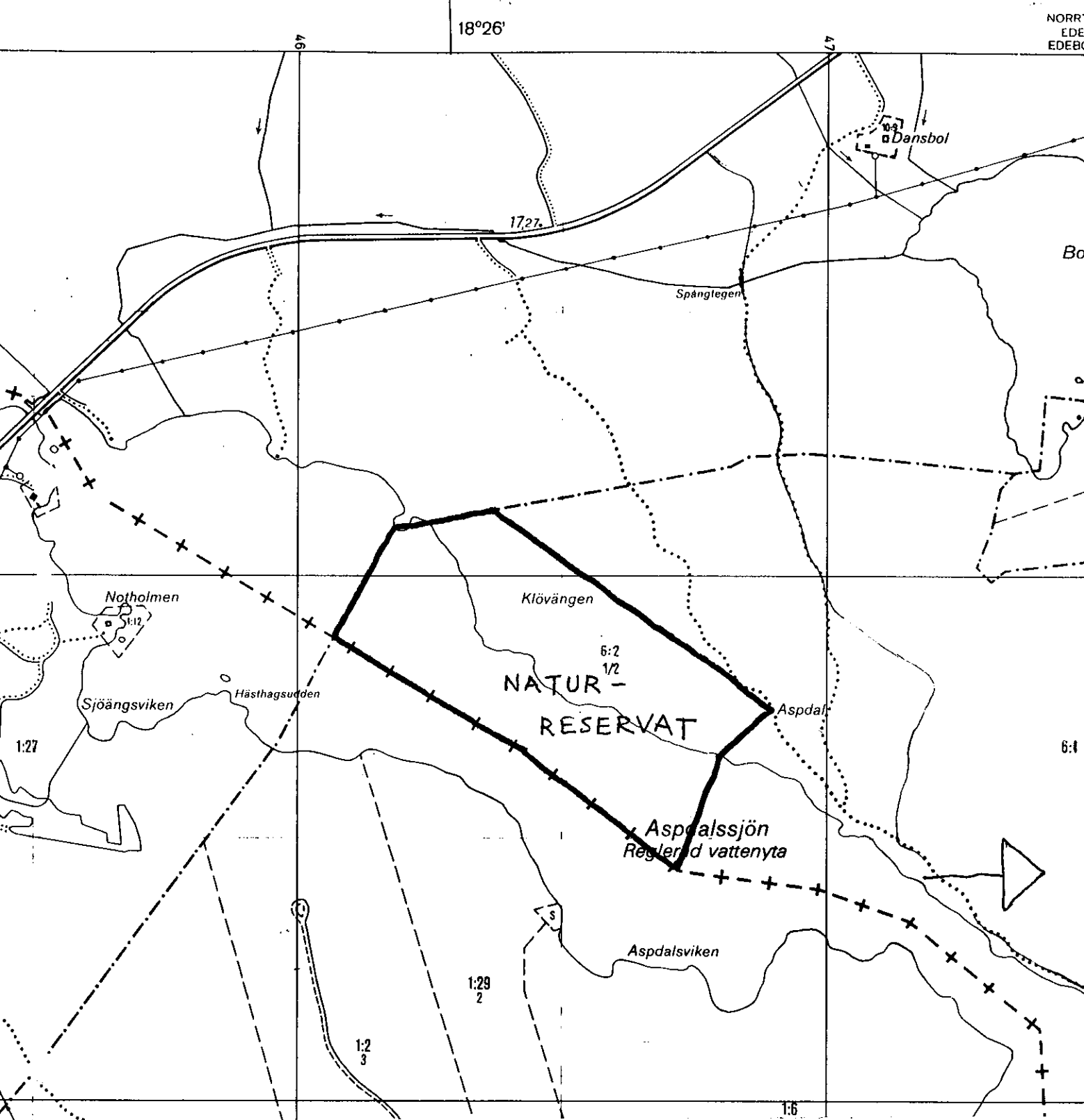
Miljövårdsenheten
Björn Carlberg

BESLUT

Datum
3.12.1996

Beteckning
231-1995-14146

Sändlista

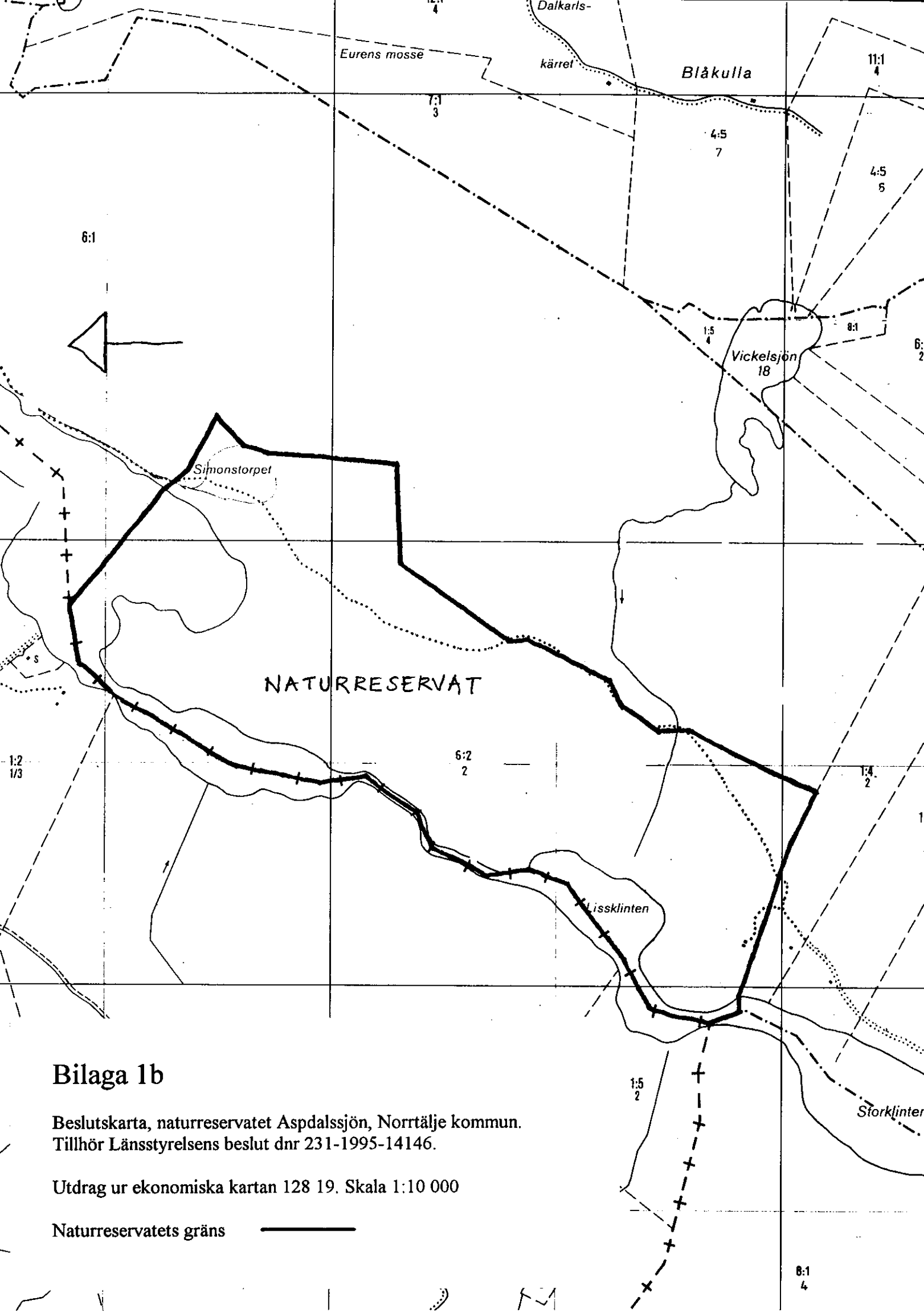


Bilaga 1a

Beslutskarta, naturreservatet Aspöalssjön, Norrtälje kommun.
Tillhör Länsstyrelsens beslut dnr 231-1995-14146.

Utdrag ur ekonomiska kartan 128 19. Skala 1:10 000

Naturreservatets gräns



Bilaga 1b

Beslutskarta, naturreservatet Aspdalssjön, Norrtälje kommun.
Tillhör Länsstyrelsens beslut dnr 231-1995-14146.

Utdrag ur ekonomiska kartan 128 19. Skala 1:10 000

Naturreservatets gräns



6:1
4

Skötselplan för naturreservatet Aspdalssjön

Föreliggande skötselplan har utarbetats inför inrättandet av naturreservatet Aspdalssjön. Skötselplanen består av en textdel samt en bilagd skötselkarta. Skötselplanen är fastställd genom Länsstyrelsens beslut den 3 december 1996.

1. ALLMÄN BESKRIVNING

Grund för beslutet, föreskrifter, beskrivning av området

Grund för beslutet, föreskrifter samt beskrivning av området återfinns i Länsstyrelsens beslut, dnr 231-1995-14146, den 3 december 1996.

Naturtyper

Reservatets landarea kan indelas i följande naturtyper:

| | |
|-----------|-------|
| barrskog | 38 ha |
| blandskog | 8 ha |
| lövskog | 38 ha |
| myr | 5 ha |
| Summa | 89 ha |

2. PLANDEL

Naturvårdsåtgärder

Ändamålet med reservatet är att bevara ett naturskogsliknande och lövskogsrikt område och dess skyddsvärda växt- och djurliv. Målet med skötseln är att bevara naturskogs- och lövskogsmiljöernas naturvärden.

Skogen i reservatet är till stor del präglad av successionsstadier från öppnare förhållanden under tidigare markanvändning. Reservatets naturvärden sammanhänger med områdets variationsrikedom. Vissa åtgärder för att bibehålla en varierad sammansättning av trädslag och högt lövträdsinslag kan därmed bli aktuella i reservatet. I huvudsak skall dock skogen lämnas för fri utveckling.

Åtgärder för att gynna äldre ädellövträd, t.ex. viss röjning och gallring, får förekomma i delområdet Aspdal. Åtgärder skall ske i naturvårdsförvaltarens regi.

Övriga åtgärder för att bevara områdets naturvärden kan bli aktuella i lövkärren och ett mindre område med ungskog. Bland annat kan avverkning av gran bli aktuell. Någon skötsel i dessa områden eller i reservatet i övrigt (med ovanstående undantag) bedöms dock inte vara aktuell under den närmaste tioårsperioden. Vegetationen skall

därför tills vidare lämnas för fri utveckling. När skötsel aktualiseras skall skötselplanen kompletteras.

Jakt, fiske, skogsbruk

Jakt är på klövvilt, hare och räv är tillåten. Övrig jakt är förbjuden enligt reservatsbestämmelserna.

Fisket är inte reglerat i reservatsföreskrifterna.

Enligt föreskrifterna är det för markägaren eller annan med rätt till marken förbjudet att avverka eller skada träd och buskar eller utföra annan skogsvårdsåtgärd. Det är vidare förbjudet att ta bort eller upparbeta dött träd eller vindfalle. Skogsbruk får således inte förekomma. Røjning av siktgator för jaktändamål eller liknande är heller inte tillåtet.

Anordningar för besökare

Reservatet kan nås till fots (ca 1 km) via en skogsbilväg från vägen mellan Hallstavik och Uppsala.

Genom delar av reservatet löper en äldre brukningsväg. Vägen bör med enkla medel hållas i framkomligt skick.

Tältning och eldning får ske på anvisad plats invid Aspdalssjön, se skötselkartan.

Några särskilda renhållningsanordningar eller andra anläggningar för besökare skall därutöver inte iordningställas i området.

Informationsskyltar samt utmärkning av reservatets gräns

Information om reservatet och dess bestämmelser skall finnas på informationsskyltar som framställs enligt Naturvårdsverkets riktlinjer. Skyltar skall sättas upp på lämpliga platser.

Reservatets gränser skall märkas ut enligt svensk standard (SIS 15 03 22) och Naturvårdsverkets riktlinjer.

Naturvårdsförvaltningen

Länsstyrelsen skall vara naturvårdsförvaltare för reservatet. Tillsyn i området skall utföras av Länsstyrelsen alternativt av särskilt anlitad tillsynsman. Anteckningar om tillsyn och övrig naturvårdsförvaltning skall kontinuerligt föras av Länsstyrelsen eller uppdragstagare.

Dokumentation

Dokumentation av reservatets natur bör göras för att möjliggöra uppföljning. Samordning med miljöövervakningen bör ske. Dokumentationen bör i första hand inrikta sig på kryptogamfloran och insektsfaunan.

Ekonomisk plan för naturvårdsförvaltningen (undantas från fastställelse)

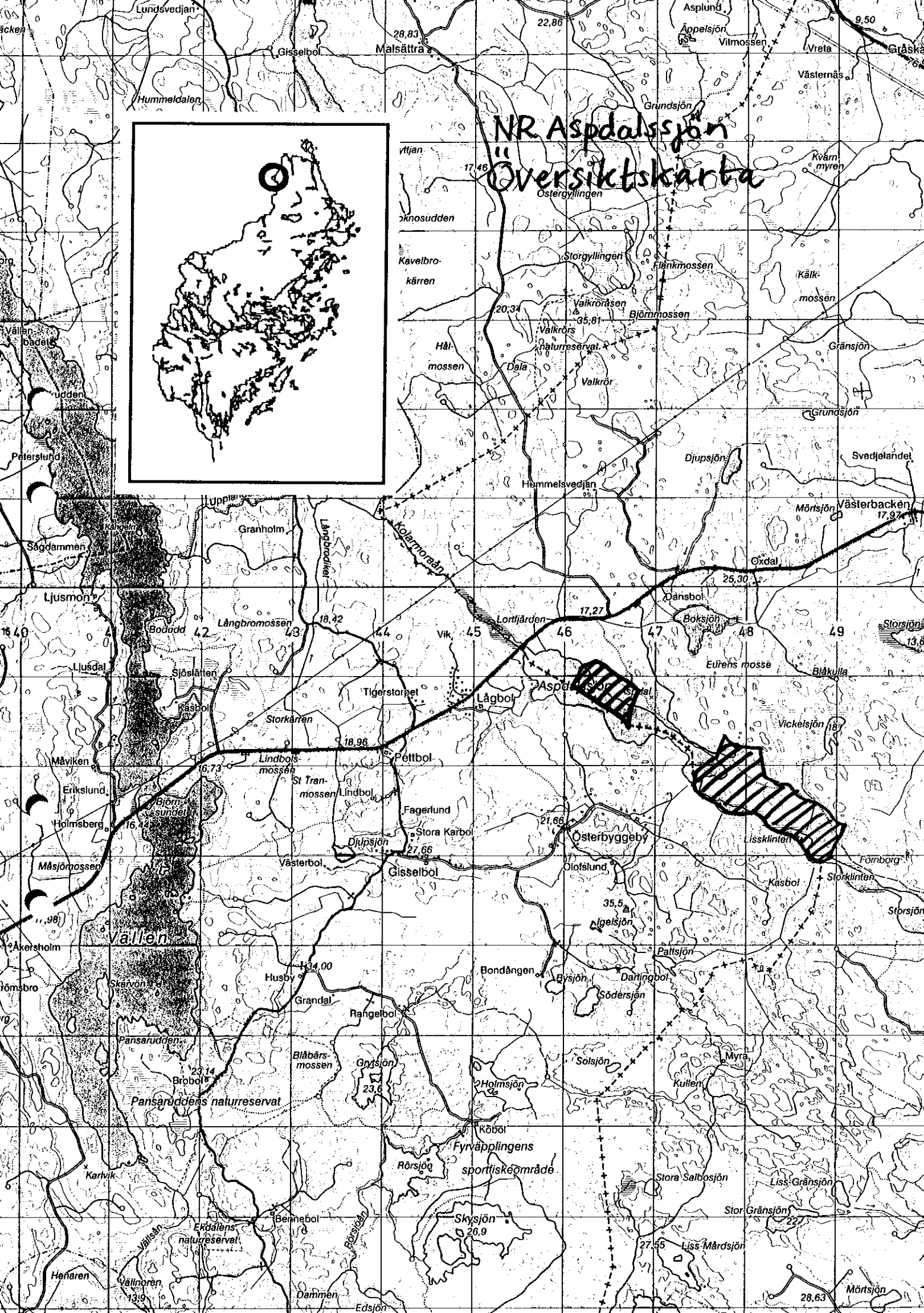
Finansiering av naturvårdsförvaltningen sker genom Naturvårdsverkets anslag för vård av naturvårdsobjekt m.m.

Förvaltningskostnaderna utgörs den första tioårsperioden av gränsmarkering, informationsskyltning, tillsyn, dokumentation samt viss vegetationsvård.

Utredning av kostnader för naturvårdsförvaltningen görs vid planeringen av åtgärderna.

Källor

Länsstyrelsen i Stockholms län 1995. Aspdalssjöns strandskogar (PM, opulicerad).



NR Aspödalssjön Översiktskarta

