

Enligt sändlista

## BILDANDE AV *Sör-Stormyrlidens naturreservat*

Objektnummer	2042246
Län	Västernorrland
Kommun	Örnsköldsvik
Socken	Björna
Fastighet	Kärnsjö 1:81
Markägare	Privat
Förvaltare	Länsstyrelsen
Lägesbeskrivning	14 km norr om Hemling
Mittpunkt	x: 673914,2 y: 7075827 (SWEREF 99)
Areal [hektar]	21,5
Prod skogsmark [ha]	21,5
Naturtyper [ha]	Barrblandskog 8,9
	Tallskog 5,6
	Granskog 4,5
	Lövblandad barrskog 1,3
	Ungskog och hygge 1,2

### LÄNSSTYRELSENS BESLUT

Med stöd av 7 kap 4 § miljöbalken (1998:808) förklarar länsstyrelsen det område som utmärkts på bifogad karta, bilaga 1, som naturreservat. Emellertid är inmätning av reservatsområdet inte avslutad, vilket innebär att de slutliga gränserna för reservatet kan komma att justeras något vid lantmäteriförrättningen.

För att trygga ändamålet med naturreservatet förordnar länsstyrelsen i enlighet med 7 kap, 5, 6 och 30 §§ miljöbalken samt 22 § förordningen om områdesskydd enligt miljöbalken mm (1998:1252), att de föreskrifter som framgår av detta beslut ska gälla beträffande naturreservatet.

Föreskrifterna enligt 7 kap 30 § miljöbalken gäller från den 24 september 2014 även om

de överklagas.

Med stöd av 3 § förordningen om områdesskydd enligt miljöbalken mm fastställer länsstyrelsen bifogad skötselplan.

## **SYFTE**

Området skyddas i syfte att bevara biologisk mångfald och en värdefull naturmiljö, närmare bestämt en brandpräglad naturskogsmiljö med bitvis långt gången gransuccession som har mycket av de strukturer, såsom döda stående och liggande träd, som är kännetecknande för ett naturligt fungerande skogsekosystem.

Syftet ska nås genom att låta naturskogen i huvudsak utvecklas fritt efter naturligt förekommande processer. För att bibehålla den brandpräglade beståndsstrukturen och gynna naturvärden knutna till brandpräglad skog kan naturvårdsbränningar genomföras i reservatet.

## **RESERVATSFÖRESKRIFTER**

A. Föreskrifter enligt 7 kap 5 § miljöbalken om inskränkningar i rätten att använda mark- och vattenområden.

Utöver vad som för övrigt gäller är det förbjudet att:

- 1 uppföra byggnad eller annan anläggning.
- 2 bedriva täkt, anordna upplag, borra, spränga, schakta, gräva, utfylla, tippa eller på annat sätt skada mark och block.
- 3 påverka hydrologin genom att exempelvis dika, dikesrensa eller dämna.
- 4 anlägga luft- eller markledning, stängsel eller hägnad.
- 5 anlägga väg, stig eller spång.
- 6 bedriva skogsbruk; avverka eller på annat sätt skada levande eller döda träd eller vindfällen eller utföra annan skogsvårdsåtgärd. Förbudet gäller ej röjning av befintliga siktgator i samband med jakt.
- 7 sprida kemiska eller biologiska bekämpningsmedel, kalk eller gödselmedel.
- 8 inplantera djur, växter eller andra organismer.
- 9 framföra motordrivna fordon. Förbudet gäller ej snöskoteråkning på snötäckt mark samt uttransport av fälld älg, björn eller annat högvilt, varvid risken för skador på mark och vegetation ska minimeras.
- 10 uppföra jaktorn utan länsstyrelsens tillstånd.
- 11 upplåta mark för militär övningsverksamhet.

B. Föreskrifter om förpliktelser för ägare och innehavare av särskild rätt att tåla intrång enligt 7 kap 6 § miljöbalken.

Markägare och innehavare av särskild rätt förpliktigas tåla att följande åtgärder vidtas för att tillgodose ändamålet med reservatet:

- 1 upphuggning och markering av reservatsgränsen.

- 2 uppsättning av informationstavlor.
- 3 eventuella kontrollerade naturvårdsbränningar med därtill hörande selektiva huggningsingrepp och anläggande av mineraljordssträngar.
- 4 undersökningar av mark, vatten, vegetation och djurliv samt utmärkning av därtill hörande provytor.

C. Föreskrifter enligt 7 kap 30 § miljöbalken om rätten att färdas och vistas inom reservatet samt om ordningen i övrigt inom reservatet.

Utöver vad som för övrigt gäller är det förbjudet att:

- 1 fälla eller på annat sätt skada levande eller döda stående och omkullfallna träd och buskar.
- 2 insamla mossor, svampar eller lavar med undantag för plockning av matsvamp.
- 3 genom grävning eller på annat sätt skada mark och block.
- 4 insamla eller föra bort insekter eller andra ryggradslösa djur.
- 5 framföra motordrivet fordon. Förbudet gäller ej snöskoteråkning på snötäckt mark varvid risken för skador på mark och vegetation ska minimeras.
- 6 sätta upp skylt, tavla, affisch eller göra inskrift.
- 7 uppföra anläggning, såsom vindskydd, koja, rastplats, spång, stängsel, ledning, mast eller torn.
- 8 utan länsstyrelsens tillstånd genomföra tävlingar, lägerverksamhet eller andra större arrangemang.

Föreskrifterna ska inte utgöra hinder för bedrivande av renskötsel, inklusive exempelvis snöskoterkörning, i enlighet med bland annat rennäringslagen (1971:437) och terrängkörningsförordningen (1978:594).

Länsstyrelsen kan ge tillstånd för vetenskapliga undersökningar som innebär någon form av markering, fällfångst eller annan åverkan, under förutsättning att denna åverkan inte annat än alldeles obetydligt påverkar de värden som reservatet syftar till att bevara. Vetenskapliga undersökningar som inte innebär markering av provytor eller annan åverkan är tillåtna i reservatet. Vidare ska föreskrifterna inte hindra att i vetenskapligt syfte ta minsta möjliga mängd belägg för artbestämning av exempelvis svampar eller insekter. Observera dock att insamling av vissa arter även kan vara reglerad i artskyddsförordningen (2007:845).

I enlighet med 2 § förordning om områdesskydd enligt miljöbalken mm, ansvarar länsstyrelsen för förvaltningen av reservatet. Föreskrifterna ska inte utgöra hinder för förvaltaren, eller den som förvaltaren uppdrar åt, att utföra de åtgärder som anges ovan under B och vars utförande beskrivs närmare i skötselplanen.

Föreskrifterna under C gäller även fastighetsägare och innehavare av särskild rätt till fastighet när de inte nyttjar sin rätt att bruka fastigheten.

## **SKÄLEN FÖR BESLUT**

## Områdesbeskrivning

Naturresevatet är beläget på västsluttningen av Sör-Stormyrliden mellan 205 och 310 meters höjd över havet. Sluttningen utgörs i huvudsak av sand och block och berggrunden består mestadels av granit. Området är ett varierat, naturskogsartat, brandpräglat barrskogsobjekt med inslag av äldre tallar och brandspår. I delar av området har dock gransuccession gått så långt att gran är det dominerande trädslaget. Lövträdsförekomsten i reservatet är också god och jämnt fördelat och domineras av asp. Troligtvis är det resultatet av en tidigare större lövbränna. Området har en stor variation i såväl trädslag som ålder och skiktning.

På de bergbundna partierna samt i sluttningen nedan dessa är värdena högst med stort inslag av äldre tallar, vissa över 400 år gamla. På en del av dessa gamla tallar förekommer tallticka (NT\*). Många av tallarna har spår av brand i form av brandljud och det finns även brandspår i form av kolad ved, såväl i hållmarkspartierna som i den tätare granskogen. I de grandominerande partierna är åldern dock lägre och spår av äldre huggningar tydligare. Här har en hel del död ved börjat bildas, framförallt i sluttningens nedre och mellersta partier. På den döda veden påträffas signalarter som ullticka (NT\*), rosenticka (NT\*), doftskinn (NT\*) och lappticka (VU\*).

Inga fornlämningar finns registrerade inom reservatet.

Området besöks i ringa omfattning av allmänheten.

\*) NT="nära hotad", VU = "sårbar" enligt 2010 års rödlista.

## Ärendets beredning

Huvuddelen av reservatet är sedan 2009 klassad som nyckelbiotop av Skogsstyrelsen. Länsstyrelsen besökte området i maj 2011 och under 2013 kontaktades markägaren och arbete med värdering och ekonomisk förhandling inleddes. I juni 2014 slöt staten genom Naturvårdsverket en överenskommelse om intrångsersättning med markägaren.

En nyckelbiotop omfattande 18,5 ha är registrerad i området, objektid N 803-2009. Området finns redovisat som ett naturvårdsobjekt, 84634, vid länsstyrelsen.

Sör-Stormyrliden ligger inom kärnområde av riksintresse för rennäringen.

Området är inte särskilt utpekad i Örnsköldsviks kommuns översiktsplan från 2012 och några mer specificerade intressen finns inte redovisade för området.

Inför remissbehandlingen har digitalt underlagsmateriel från mineralrättsregistret kontrollerats. Därvid har inga motstående intressen eller andra försvårande omständigheter påträffats.

Remissyttranden har inkommit från Sveriges Geologiska Undersökning, SGU, samt Skogsstyrelsen. Ingenta har något att erinra mot förslaget och Skogsstyrelsen välkomnar beslutet.

## **Länsstyrelsens bedömning**

Skogen i området har en tydlig brandprägel med gamla tallar och spår av brand men gransuccessionen har i delar gått långt. För att bibehålla denna karaktär skulle det vara önskvärt med naturvårdsbränningar i reservatet. Av praktiska skäl är det dock svårmotiverat då området är litet och inte ligger inom något bränninglandskap prioriterat i länsstyrelsens bränningsstrategi från 2014 (under tryckning). Skulle de praktiska förutsättningarna ändras bör det då kunna övervägas att genomföra naturvårdsbränningar i reservatet. I dagsläget är det dock inte en prioriterad åtgärd.

Området har tidigare påverkats av huggningar men i modern tid har få skogsbruksåtgärder vidtagits. Sålunda har nybildning av skogsbiologiskt viktiga strukturer som äldre träd och död ved kunnat fortgå. Dessa värden är ovanliga i dagens av skogsbruk präglade landskap och av grundläggande vikt för att bevara livsformer knutna till miljöer med mer naturlig skogsdynamik. Naturvärdena i området är följaktligen oförenliga med konventionella skogsbruksmetoder och annan exploatering.

Genom naturreservatsbildning undanröjs exploateringshot och förutsättningarna för bevarande av skogsmiljöerna, med därtill hörande strukturer, processer och arter, förbättras.

I den händelse en hotad art påträffas eller kunskapsläget ändras för en i dag känd art i reservatet, och det långsiktiga bevarandet av arten inte bedöms tryggt med nuvarande förvaltningsinriktning, skulle det kunna finnas skäl att utfärda en dispens som möjliggör åtgärder nödvändiga för arten. Sådan eventuell dispens bör motiveras av aktuell, välgrundad biologisk kunskap. Vidare bör eventuella åtgärder långsiktigt följas upp och berörda delar dokumenteras före och efter åtgärd. En eventuell dispens förutsätter att särskilda skäl föreligger i enlighet med miljöbalken 7 kap. 7 §, vilket innebär att åtgärderna måste vägas mot de värden som utgjort grund för tillkomsten av detta områdesskydd.

Länsstyrelsen bedömer att området signifikant bidrar till uppfyllandet av miljömålen "Levande skogar" samt att ett formellt skydd är i enlighet med länsstyrelsens och Skogsstyrelsens strategi för områdesskydd på skogsmark i länet från december 2005.

Vidare bedömer länsstyrelsen att ett naturreservat i det aktuella området är förenligt med kommunens översiktsplan och med hushållningsbestämmelserna i 3 och 4 kapitlen miljöbalken.

Länsstyrelsen finner vid en vägning mellan enskilda och allmänna intressen i enlighet med 7 kap. 25 § miljöbalken att det för att bevara ovan nämnda naturvärden finns skäl att besluta om att bilda ett naturreservat, samt att förordna om föreskrifter för området och att fastställa en skötselplan. För att uppnå det starka skydd som behövs för områdets naturvärden bör föreskrifterna bland annat omfatta förbud mot såväl exploateringsföretag som skogsbruk i området.


## **HUR MAN ÖVERKLAGAR**

Den som vill klaga över detta beslut ska skriva till regeringen, men skicka eller lämna skrivelsen till länsstyrelsen, postadress: Länsstyrelsen, Enheten för skyddad natur, 871 86 Härnösand.

Skrivelsen ska ha kommit in inom tre veckor från den dag klaganden fick del av beslutet. I skrivelsen ska anges vilket beslut som överklagas och den ändring som begärs. Skriv namn, adress, telefonnummer och ärendets nummer. Om ytterligare upplysningar önskas, kontakta Kristin Lindström telefon 0611-34 92 58, kristin.lindstrom@lansstyrelsen.se.

Beslutet ska kungöras i länets författningssamling, i Post- och Inrikes Tidningar samt i Örnköldsviks Allehanda. Den dag kungörelsen varit införd i ortstidning anses berörda ha fått del av beslutet.

I den slutliga handläggningen av detta ärende har även deltagit Mikael Norberg, chef förvaltningsenheten, Stina Pettersson, planhandläggare, samt Britt Marie Lindström, enhetschef för skyddad natur.



Bo Källstrand  
landshövding



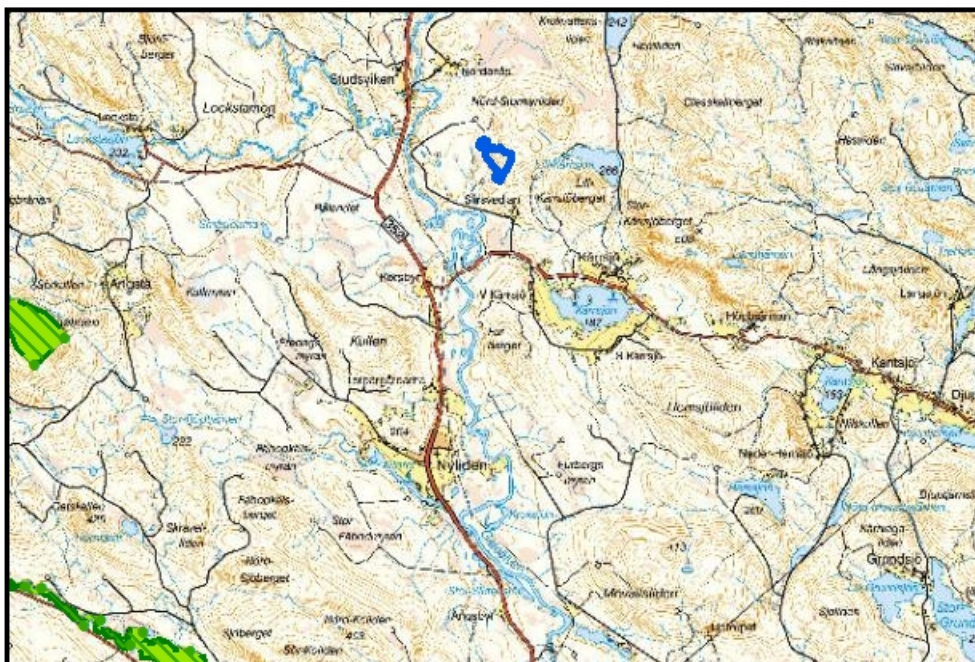
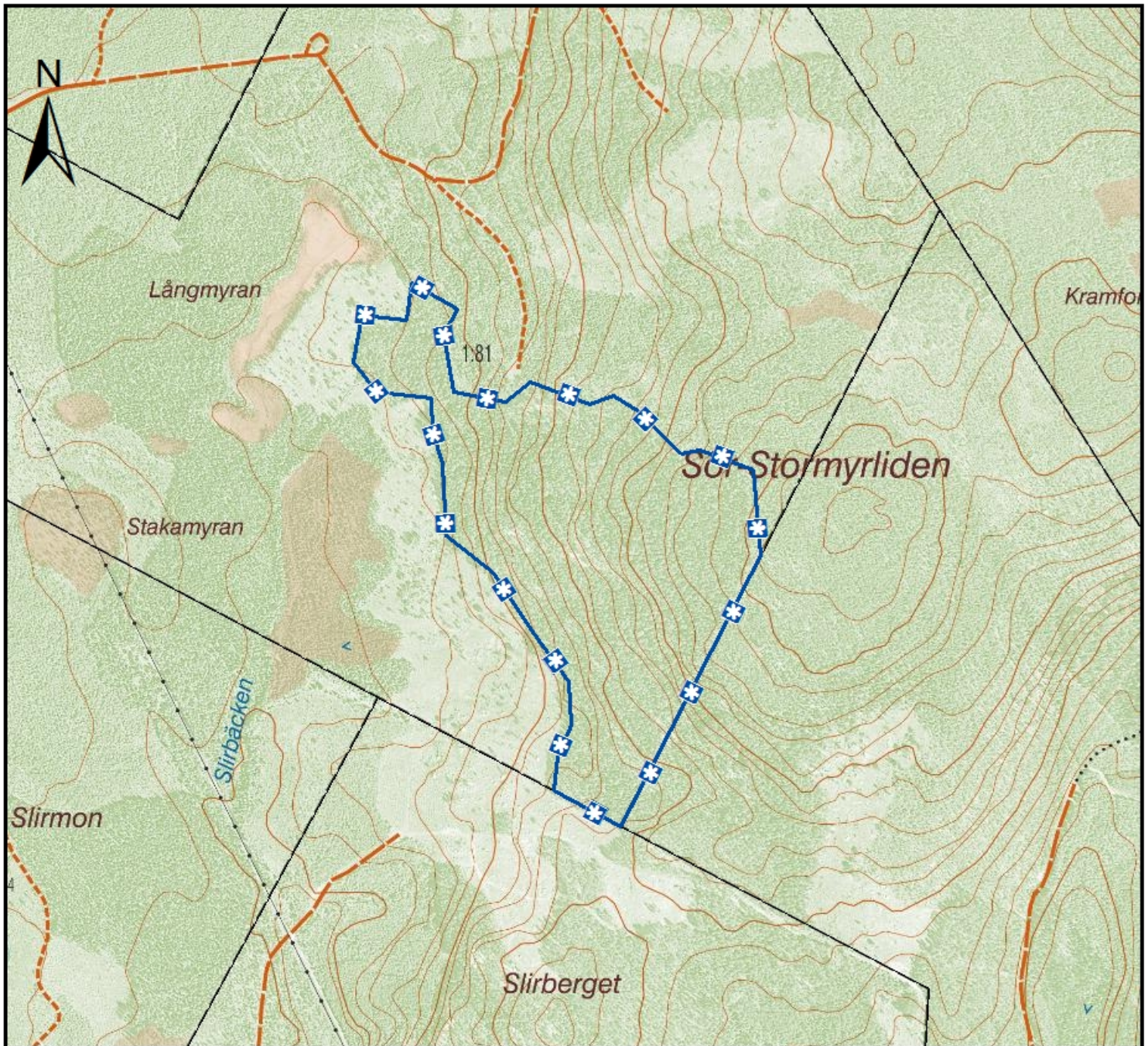
Kristin Lindström  
naturvårdshandläggare

#### **Bilagor**

- 1 Beslutskarta
- 2 Sändlista
- 3 Skötselplan

# Sör-Stormyrlidens naturreservat

Bilaga 1  
Beslutskarta  
Dnr 511-4086-13



0 75 150 300 450  
Meter

© Länsstyrelsen Västernorrland  
© Lantmäteriet Geodatasamverkan

## Skötselplan för *Sör-Stormyrlidens naturreservat*

### **Gränser**

Reservatet ska märkas ut enligt svensk standard (SIS 03 15 22) genom målning på träd inom reservatet i gränsgatan och uppsättning av stolpar med reservatsbricka i gränsvinklar och där det är naturligt för besökare att korsa reservatsgränsen.

### **Brand**

Om spontan brand uppkommer inom reservatet bör släckning inriktas mot naturliga avgränsningar och mot reservatets ytterkanter om räddningschefen anser att branden härmed slutligen kan bekämpas. All eventuell brandbekämpning bör ske med så skonsamma metoder som möjligt och med största hänsyn till mark, vegetation och vatten.

### **Servitut och samfälligheter**

Reservatet belastas så vitt känt inte av några servitut. Staten har ingen andel i skogsbilvägen till reservatet.

### **Jakt**

I det planerade naturreservatet ägs jakträten av den enskilda markägaren.

Reservatsföreskrifterna reglerar inte jakten i sig, men reglerar utövandet enligt följande:

Vid uttransport av högvilt får mindre banddriven älgdragare eller fyrhjulig motorcykel användas, varvid risken för markskador och spårbildning ska minimeras (se beslutet § A9). Befintliga siktgator får underhållas, men nya siktgator får inte röjas (se beslutet § A6). Befintliga jaktorn ägs av jakträttsinnehavaren och ska underhållas eller rivas. Tillstånd för uppförande av nya jaktorn kan sökas hos länsstyrelsen (§ A10). Varken levande eller döda träd i reservatet får nyttjas till ved (§ A6).

Dessutom ska anslag om pågående jakt sättas upp i anslutning till reservatstavlan (se skötselkarta).

### **Förvaltning och tillsyn**

Länsstyrelsen utser en praktiskt ansvarig för tillsyn av information samt efterlevnad av reservatsbestämmelser. Uppdraget regleras i avtal.



## Skötselområden med bevarandemål och åtgärder

Området har indelats i 2 skötselområden, som båda omfattar hela naturreservatet.

### Skötselområde 1

#### *Naturskogartad barrskog*

Skogen i området har en tydlig brandprägel med gamla tallar och spår av brand men gransuccessionen har i delar gått långt och naturvärden kopplat till gran har utvecklats. För att bibehålla en brandpräglad karaktär på skogen och gynna arter kopplade till skogsbrand skulle det vara önskvärt med naturvårdsbränningar i reservatet. Av praktiska skäl är det dock svårmotiverat då området är litet och inte ligger inom något bränninglandskap prioriterad i länsstyrelsens bränningsstrategi från 2014 (under tryckning).

Skulle de praktiska förutsättningarna ändras så det är säkerhetsmässigt möjligt och motiverat utifrån framtida bränningsstrategier bör det i så fall kunna övervägas att genomföra naturvårdsbränningar i reservatet. I dagsläget är det dock inte en prioriterad åtgärd.

#### Övergripande mål

Att låta de skogsmiljöer som karaktäriseras av gammelskogsarter knutna till sena successionsstadier i huvudsak få utvecklas fritt efter naturligt förekommande processer. Detta resulterar i strukturer, såsom gamla, grova träd och döda stående och liggande träd, vilka är kännetecknande för ett naturligt fungerande och av människan i låg grad påverkat skogsekosystem.

#### Åtgärder

Inga åtgärder förutom uppföljning.

### Skötselområde 2

#### *Information och tillgänglighet*

#### Övergripande mål

Att låta området vara tillgängligt för allmänheten, samt att besökare ska få relevant information om området.

#### Åtgärder

- Informationstavla  
En informationstavla placeras vid västra reservatsgränsen, se skötselkartan.
- Information på hemsida  
En beskrivning av området läggs ut på länsstyrelsens hemsida.

#### Sammanfattning och prioritering av åtgärder

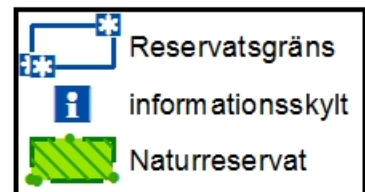
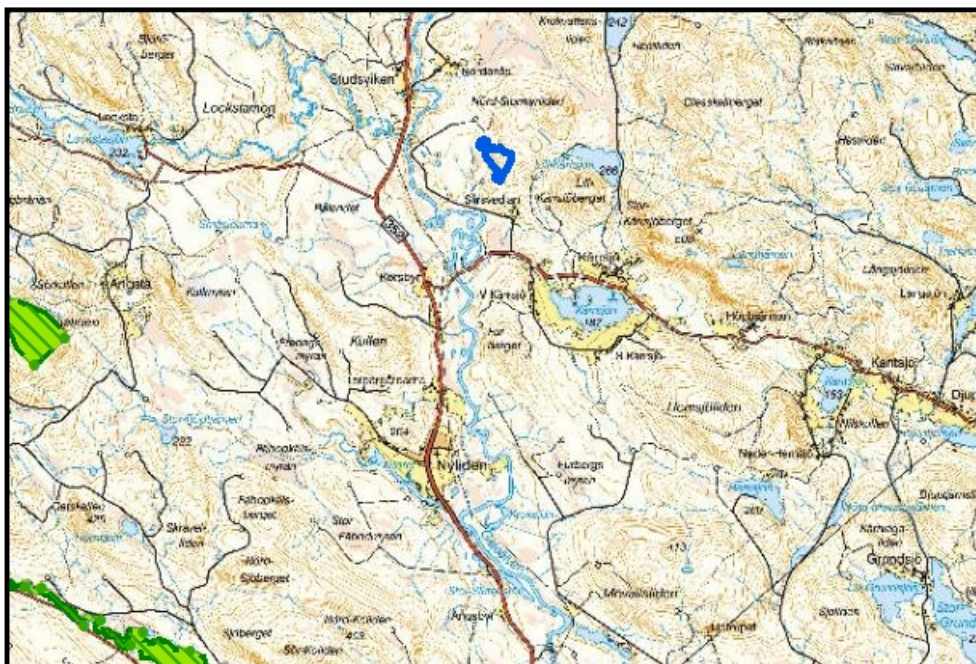
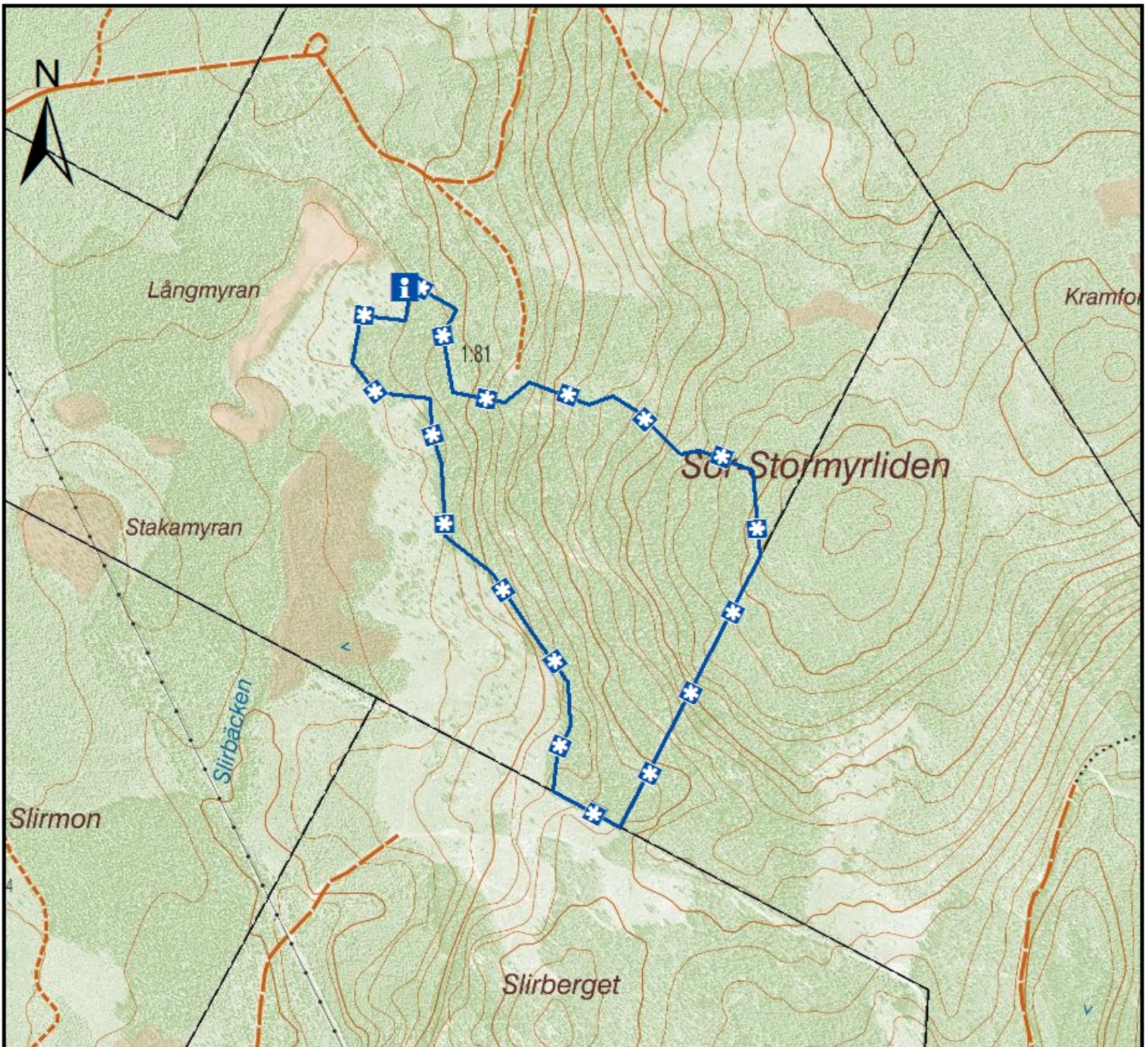
Prio	Åtgärd	Skötsel- omr	Start	Intervall	Finansiering
1	Informationstavla	2	2015	engångsåtgärd	reservatsanslag

## Uppföljning

Uppföljning av reservatets syfte och gynnsam bevarandestatus för miljöer och arter är en prioriterad uppgift för reservatsförvaltningen, förutom de åtgärder som anges ovan.

# Sör-Stormyrlidens naturreservat

Skötselkarta  
Dnr 511-4086-13



0 75 150 300 450  
Meter

© Länsstyrelsen Västernorrland  
© Lantmäteriet Geodatasamverkan