



**LÄNSSTYRELSEN I
STOCKHOLMS LÄN**

Miljöförvaldsenheten
Anders Plenker-Tind
Direkttel 08-785 46 09
Direktfax 08-651 57 50

BESLUT

Datum

1992-01-27

Beteckning

231-1991-618
0123-02-001

1 (1)

*Förslagsenheten Ärenden 1992-01-27
10/2-21/2-92
Kommunstyrelsen 920 318/50*

Enligt sändlista

delg d. 10/2-21/2-92

Utvidgning av naturreservatet Västra Järvafältet, Järfälla kommun
(6 bilagor)

Länsstyrelsen inrättade den 22 april 1987 naturreservatet Västra Järvafältet. Samtidigt fastställdes en skötselplan för reservatet.

Genom föreliggande beslut utökas naturreservatet att omfatta även del av fastigheterna Säby 3:17 och Säby 3:20 med ytterligare cirka 27 ha landareal. Tillkommande mark ägs av Järfälla kommun och skall förvaltas av kommunen.

BESKRIVNING AV RESERVATET

I bilaga 1 beskrivs det ursprungliga (nuvarande) reservatet, dess föreskrifter, skötselplan m m.

I bilaga 2 beskrivs en ändrad lydelse i skötselplanen för reservatet (länsstyrelsens beslut 1990-03-16).

I bilaga 3 beskrivs de genom detta beslut nytillkomna delarna till naturreservatet.

SAMRÅD

Samråd har i ärendet ägt rum med I1/Fo 44 som inte haft något att erinra mot utvidgningen av reservatet under förutsättning att

- utbyggda anordningar som erfordras för flygbasens funktion och försvar får bibehållas
- till flygbasens funktion räknas även att tillträde till basen kan ske enligt avtal
- övningsverksamhet får bedrivas inom reservatet.

Samråd har i ärendet också ägt rum med statens naturvårdsverk.

GRUND FÖR BESLUTET

Bakgrund

Järfälla kommun har hos länsstyrelsen anhållit om en utvidgning av naturreservatet Västra Järvafältet så att det

Miljövårdsenheten
Anders Plenker-Tind
Direkttel 08-785 46 09
Direktfax 08-651 57 50

1992-01-27

231-1991-618
0123-02-001

område som markerats på bifogad karta (bilaga 4) tillförs reservatet. Det berörda området förvärvades 1987 från staten tillsammans med mark väster därom samt mark söder om Barkarby Flygfält. Frågan om en justering av naturreservatets gräns i söder har därefter uppkommit. Motiven för en utvidgning har i första hand varit att erhålla en utökad buffertzonen mot Säbysjön och Igelbäcken såväl med hänsyn till naturskyddsintressen som friluftslivsintressen.

Avgränsning

Inom det av kommunen föreslagna, tillkommande reservatsområdet om ca 27 ha landareal, finns en mindre pistolskyttebana med pågående verksamhet i områdets västligaste del. En önskan att komplettera skjutbanan med en skjuthall har nyligen aktualiserats genom en bygglovsansökan till kommunens byggnadsnämnd och ett anmälningsärende hos länsstyrelsen enligt miljöskyddslagen.

I kommunens översiktsplan, antagen av kommunfullmäktige den 26 november 1990, anges Flotttiljområdet - omedelbart söder om naturreservatet - som utredningsområde. På sikt, efter år 2000, bedöms området kunna bebyggas med bostäder på cirka 35 ha och arbetsplatser på cirka 15 ha. Omkring år 2000 förutsätts avveckling av de olika verksamheterna inom området ha skett och befintliga byggnader ha rivits.

Utbyggnaden medför, enligt länsstyrelsens bedömning, att skjutbanan inte kommer att kunna vara kvar och därför på sikt (cirka 10 år) måste avvecklas.

Föreskrifter, skötsel och förvaltning

De föreskrifter som gäller för befintligt naturreservat förutsätts komma att gälla även för tillkommande del. Ifråga om områdets skötsel hänvisas till fastställd skötselplan för naturreservatet Västra Järvafältet från den 22 april 1987 och 16 mars 1990 vad gäller generella riktlinjer för skogsbruk etc. Särskilda, områdesvisa sköselförslag för det tillkommande reservatsområdet har tagits fram av kommunen. Enligt länsstyrelsens bedömning kan dessa antas och framgå av skötselplanen för det utvidgade reservatsområdet (bilaga 5).

LÄNSSTYRELSENS BESLUT

Med stöd av 7 § naturvårdslagen (1964:822) förklarar länsstyrelsen det tidigare naturreservatet Västra Järvafältet utvidgat med det område som framgår av bifogad karta (bilaga 4, del av fastigheterna Säby 3:17 och Säby 3:20 med en landareal om cirka 27 ha).

Miljöförvaldsenheten
 Anders Plenker-Tind
 Direkttel 08-785 46 09
 Direktfax 08-651 57 50

1992-01-27

231-1991-618
 0123-02-001

Ändamålet med det utvidgade naturreservatet är lika som för det tidigare bildade naturreservatet. För det utvidgade naturreservatet fastställer länsstyrelsen, med stöd av 8, 9 och 10 §§ naturvårdslagen, att samma föreskrifter skall gälla som för det tidigare reservatet (jämför länsstyrelsens beslut 1987-04-22 med Dnr 11.1211-382-82, bilaga 1, och länsstyrelsens beslut 1990-03-16 med Dnr 11.1214-828-89, bilaga 2). Inom området med pistolskyttebanan kan dock länsstyrelsen, i avvaktan på beslut om annan lokalisering av verksamheten, lämna tillstånd till uppförande av ny byggnad, bullerdämpande skyddsvallar, skyddsplank mellan skjutbanor och parkeringsplats under förutsättning att inte väsentliga naturvärden spolieras. Eventuella åtgärder bör ges en tillfällig karaktär.

Länsstyrelsen föreskriver vidare, att den i 1987 och 1990 års beslut samtidigt fastställda skötselplanen skall gälla även för tillkommande del av naturreservatet vad gäller generella riktlinjer för skogsbruk etc.

Med stöd av 9 § naturvårdsförordningen fastställer länsstyrelsen samtidigt, att särskilda, områdesvisa skötselbestämmelser skall gälla för det tillkommande reservatsområdet. Dessa skötselbestämmelser framgår av "Skötselplan för del av Västra Järvafältets naturreservat", bilaga 5.

HUR MAN ÖVERKLAGAR

Detta beslut kan överklagas till regeringen, miljö- och naturresursdepartementet, enligt bilaga 6.

I den slutliga handläggningen av detta ärende har deltagit länsöverdirektör Birgitta Isaksson Pérez, beslutande, miljöförvaldsdirektör Svante Pekkari, länsarkitekt Eva Gyllensvärd, länsantikvarie Jan Bertil Schnell, överlantmätare Anders Åberg, tf avdelningsdirektör Anders Nylén, länsassessor Hans Trapp samt byrådirektör Anders Plenker-Tind, föredragande.

Birgitta Isaksson Pérez
 Birgitta Isaksson Pérez

Anders Plenker-Tind
 Anders Plenker-Tind

Bilagor:

1. Inrättande av naturreservatet Västra Järvafältet den 22 april 1987, beslut inklusive fastställd skötselplan
2. Ändrad lydelse i skötselplanen, länsstyrelsens beslut 16 mars 1990.

Miljövårdsenheten
Anders Plenker-Tind
Direkttel 08-785 46 09
Direktfax 08-651 57 50

1992-01-27

231-1991-618
0123-02-001

3. Beskrivning av nytillkomna delar till naturreservatet
4. Karta över nytillkomna delar till naturreservatet
5. Skötselplan för del av Västra Järvafältets naturreservat
- nytillkomna delar
6. Hur man överklagar

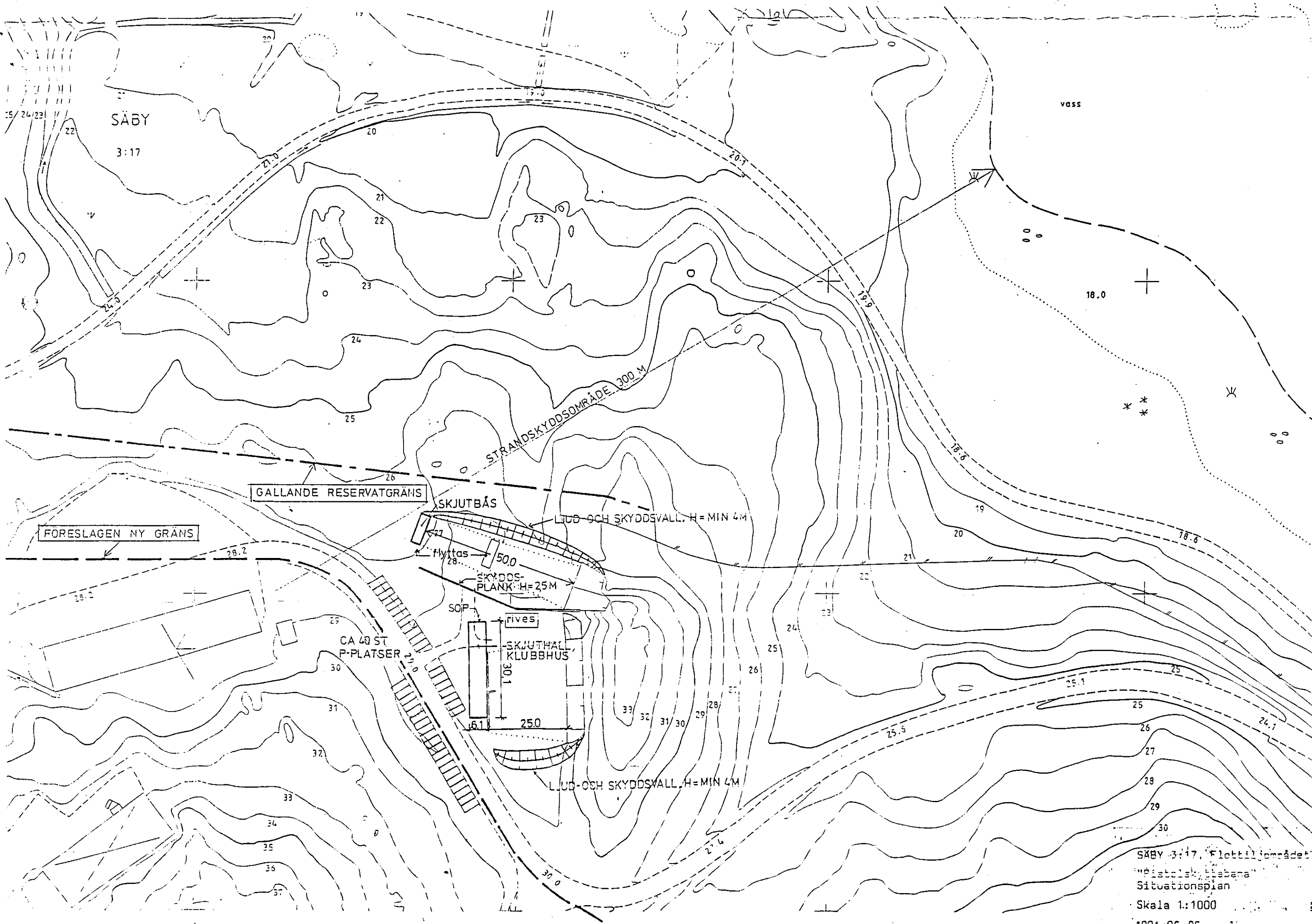
SÄNDLISTA

BESKRIVNING AV NYTILLKOMNA DELAR TILL NATURRESERVATET

VÄSTRA JÄRVAFÄLTET

Det tillkommande området utgörs av f d åkermark, f d del av flygfältsområdet samt av löv- och blandskog. Delar av området har nyligen inhägnats för fårbeta. Området gränsar i norr till en av Järvafältets mest använda gång- och cykelvägar. Hela området ligger inom Säbysjöns/Igelbäckens avrinningsområde. Genom området går allmän väg för infart till flygfältet.

En mindre pistolskyttebana med pågående verksamhet finns i det tillkommande områdets västligaste del. Frågan om en komplettering av banan med en skjuthall har nyligen aktualiserats genom en bygglovsansökan till byggnadsnämnden i Järfälla kommun (jämför vidhängande situationsplan över skjutbanan) och ett anmälningsärende hos länsstyrelsen enligt miljöskyddslagen.



SÄBY

3:17

vass

STRANDSKYDDSOMRÅDE 300 M

GALLANDE RESERVATGRÄNS

SKJUTBÅS

LJUD- OCH SKYDDSVALL, H=MIN 4M

FÖRESLAGEN NY GRÄNS

flyttas

SKYDDSPLANK, H=25M

SOP

rives

SKJUTHALL, KLUBBHUS

CA 40 ST P-PLATSER

LJUD- OCH SKYDDSVALL, H=MIN 4M

SÄBY 3:17, Flottiljområdet

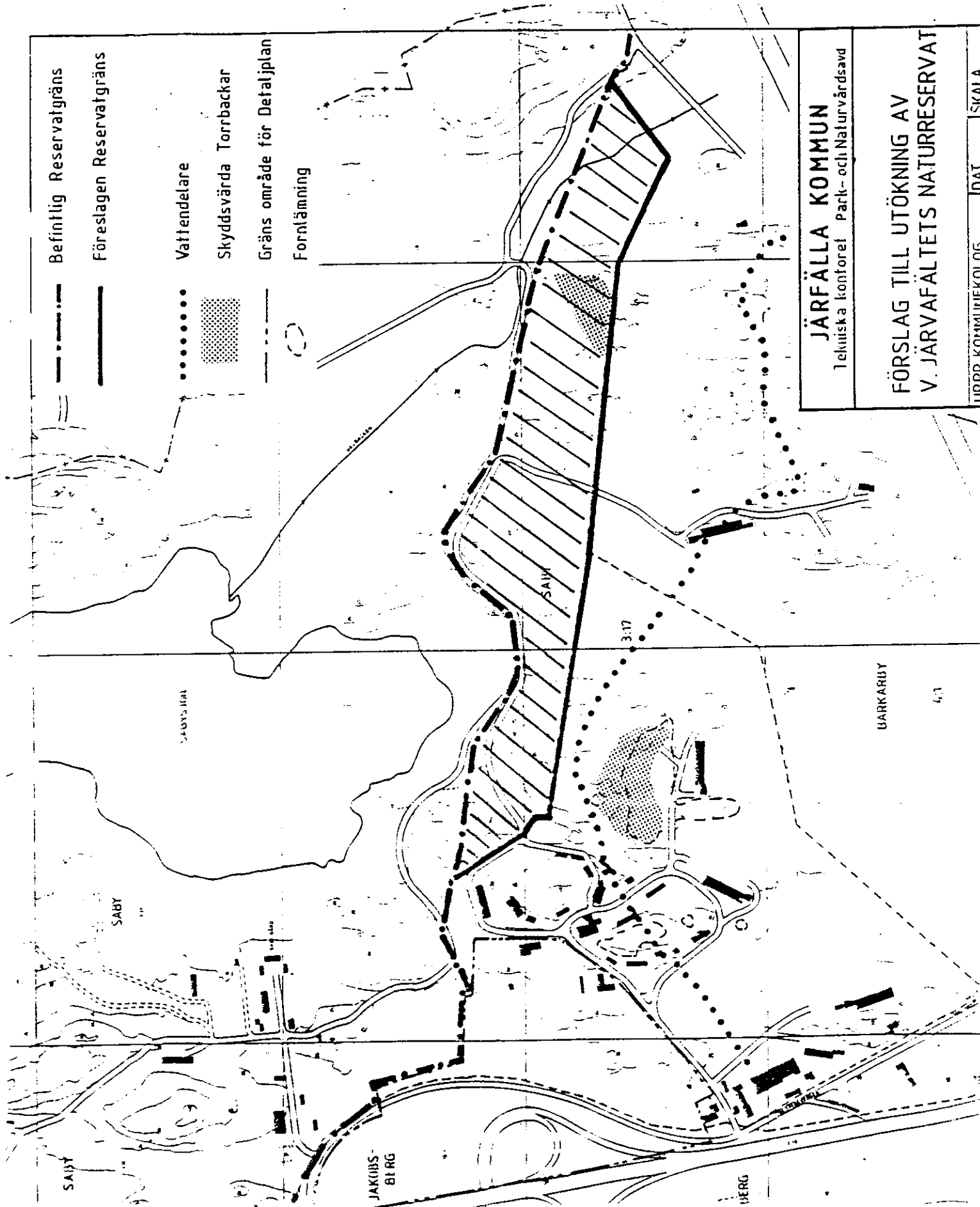
"Pistolskjutbana"





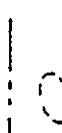

Situationsplan

Skala 1:1000

1991-05-05

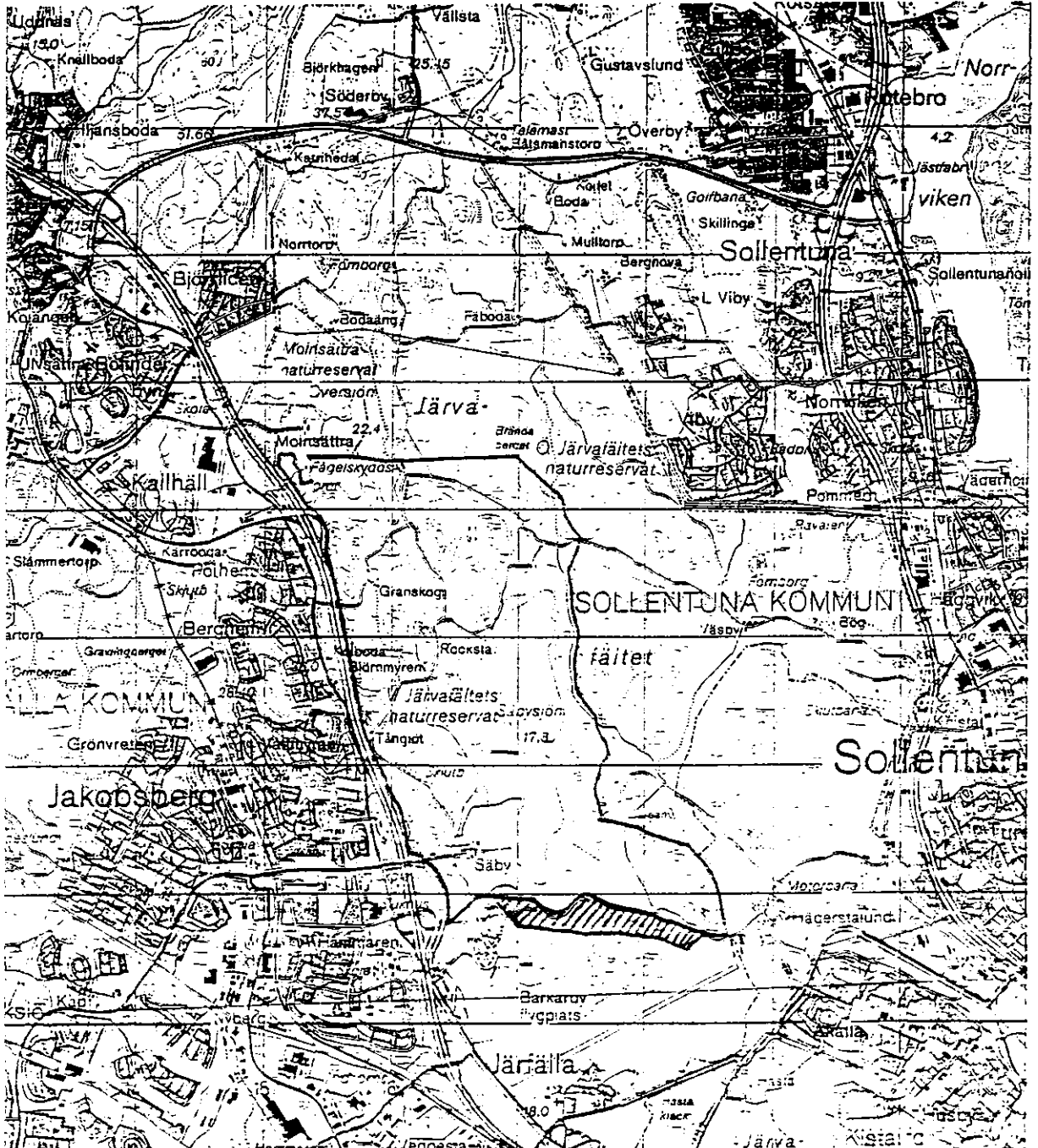
FÖRSLAG TILL UTÖKNING AV VÄSTRA JÄRVAFÄLTETS NR



-  Befintlig Reservatgräns
-  Föreslagen Reservatgräns
-  Vattendelare
-  Skyddsvärda Torrbackar
-  Gräns område för Detaljplan
-  Fornfämning

JÄRFÄLLA KOMMUN	
Tekniska kontoret Park- och Naturvårdsavd	
FÖRSLAG TILL UTÖKNING AV V. JÄRVAFÄLTETS NATURRESERVAT	
UPPR. KOMMUNTEKNIK OCH	DAT. SKALA

UTDRAG UR TOPOGRAFISKA KARTAN ÖVER BERÖRT OMRÅDE



SKÖTSELPLAN

FÖR DEL AV VÄSTRA JÄRVAFÄLTETS

NATURRESERVAT

Fastställd den 27 januari 1992

Länsstyrelsen i Stockholms län

Miljövårdsenheten

SKÖTSELPLAN FÖR DEL AV VÄSTRA JÄRVAFÄLTETS NATURRESERVAT, JÄRFÄLLA KOMMUN

Detta dokument utgör ett tillägg till skötselplanen för västra Järvafältets naturreservat, fastställd den 22 april 1987 och kompletterad med en ändrad lydelse i skötselplanen den 16 mars 1990.

Tillägget ger anvisningar för skötsel av det område som tillförs naturreservatets södra del. Det tillkommande reservatsområdet framgår av vidhängande karta "Förslag till utökning av Västra Järvafältets naturreservat".

Alla generella riktlinjer angivna i den ordinarie skötselplanen avses gälla även i det tillkommande området i den mån de är tillämpliga. Tillägget avser endast särskilda skötselanvisningar för tillkommande delområden. Delområdesindelning framgår av vidhängande skötselplanekarta.

S Pistolskyttebana. Banan ligger tills vidare kvar men kommer på sikt, cirka 10 år, att avvecklas varvid området skall restaureras och så långt möjligt återges ursprunglig karaktär.

Skötselområde I

Beskrivning Barrblandskog, S delen inhägnad för skogsbete (hagen sträcker sig utanför reservatets gräns)
Mål Barrblandskog, skogsbete
Åtgärd Skogsbruk enligt generella riktlinjer i skötselplan för Västra Järvafältets naturreservat. Fortsatt betesdrift.

Skötselområde II

Beskrivning Öppen gräsmark, tidigare del av flygfältet. I området finns en betongplatta som tidigare nyttjats av flyget.
Mål Bibehålla marken öppen. Betongplattan kan vara lämplig parkeringsplats.
Åtgärd Röjning av ev invandrande sly.

Skötselområde III

Beskrivning	Lövskog av ek och björk med inslag av barrträd. Några mindre torrbackar med värdefull flora, bl a backsippa, finns i området. Området är tillsammans med skötselområde IV inhägnat för fårbeta.
Mål	Skogsbeta. Delar av området kan gallras till öppen hagmark. Torrbackarna skall hållas öppna för att ej missgynna floran.
Åtgärd	Fortsatt beta. Gallring/röjning kan företas i mindre områden.

Skötselområde IV

Beskrivning	Öppen f d åkermark. Inhägnad tillsammans med område III för fårbeta.
Mål	Betesmark.
Åtgärd	Fortsatt beta.

Utmärkning av reservatets gräns, skyltning

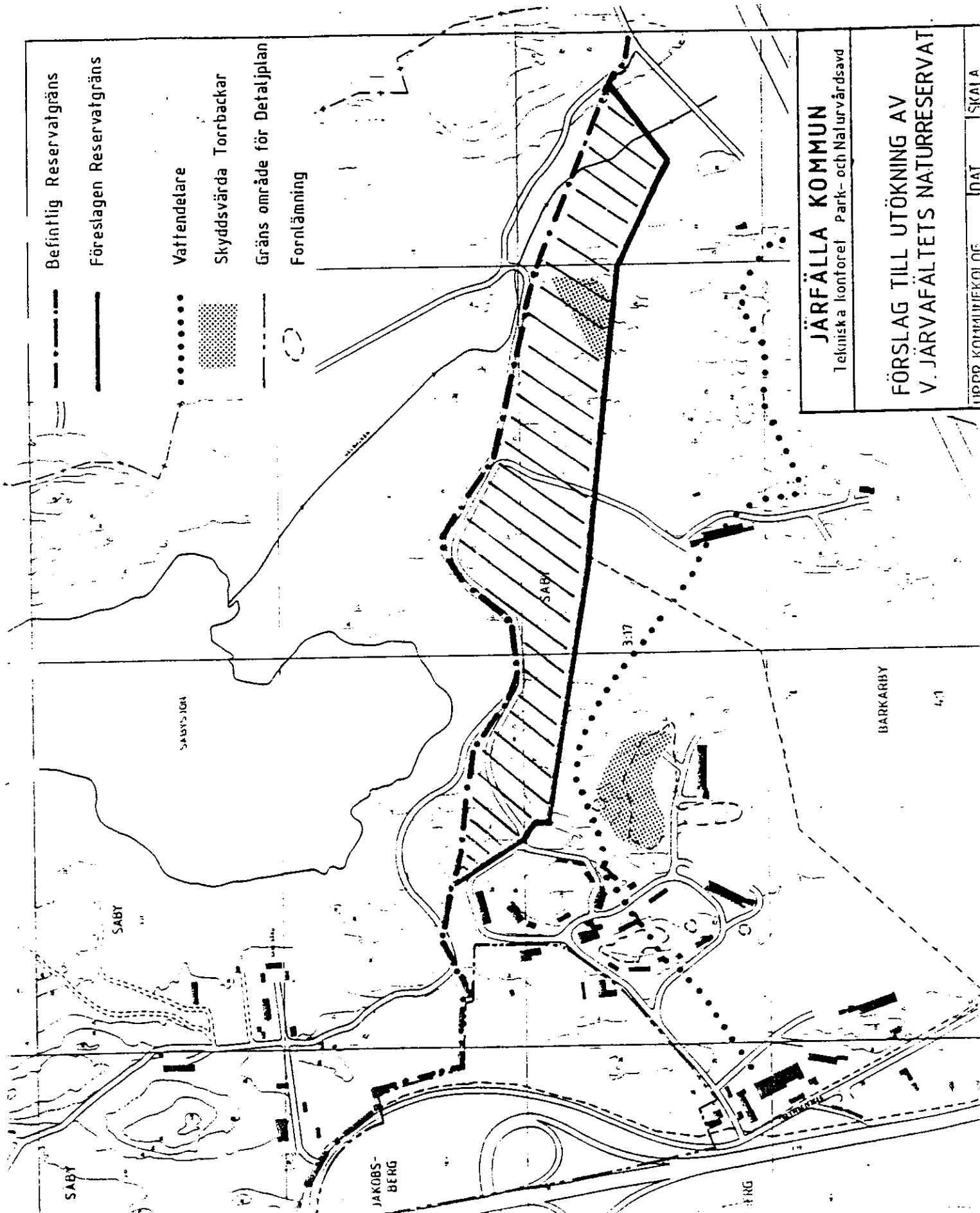
Reservatets gräns skall märkas ut av skogsvårdsstyrelsen enligt svensk standard.

Skyltning utförs enligt svensk standard. Skyltar uppsätts lämpligen intill vägen vid dess passage av gränsen till naturreservatet (2 punkter). Skyltar sätts upp av naturvårdsförvaltaren och bekostas av staten.

Anm:

Skötselplanen för det tillkommande reservatsområdet har i huvudsak utarbetats av tekniska kontoret, Järfälla kommun.

FÖRSLAG TILL UTÖKNING AV VÄSTRA JÄRVAFÄLTETS NR



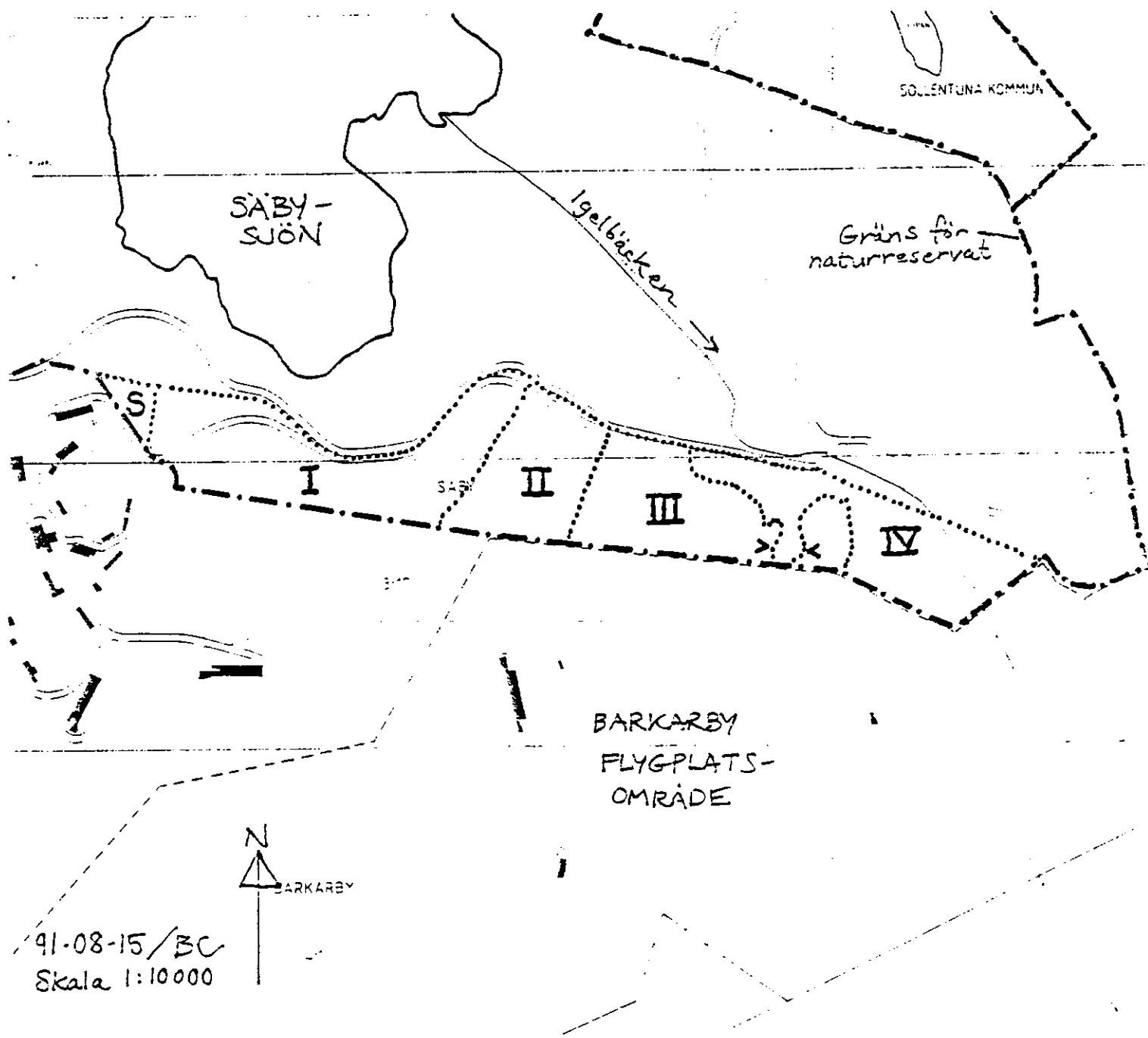
- Befintlig Reservatgräns
- Förelagden Reservatgräns
- Vattendelare
- ▨ Skyddsvärda Torrbackar
- - - Gräns område för Detaljplan
- Fornlämning

JÄRFÄLLA KOMMUN
 Tekniska kontoret Park- och Naturvårdsavd

**FÖRSLAG TILL UTÖKNING AV
 V. JÄRVAFÄLTETS NATURRESERVAT**

UPPR. KOMMUNTEKNIK OCH DAT. SKALA 1:1000

KARTSKISS TILL SKÖTSELPLAN
FÖR DEL AV VÄSTRA JÄRVAFÄLTETS NATURRESERVAT



91-08-15/BC
Skala 1:10000